DOCUMENTAZIONE FOTOGRAFICA



Vista 01

Vista 02



Vista 03

Vista 04

Vista 05

Vista 06

Vista 07

Vista 08



Vista 09

Vista 10

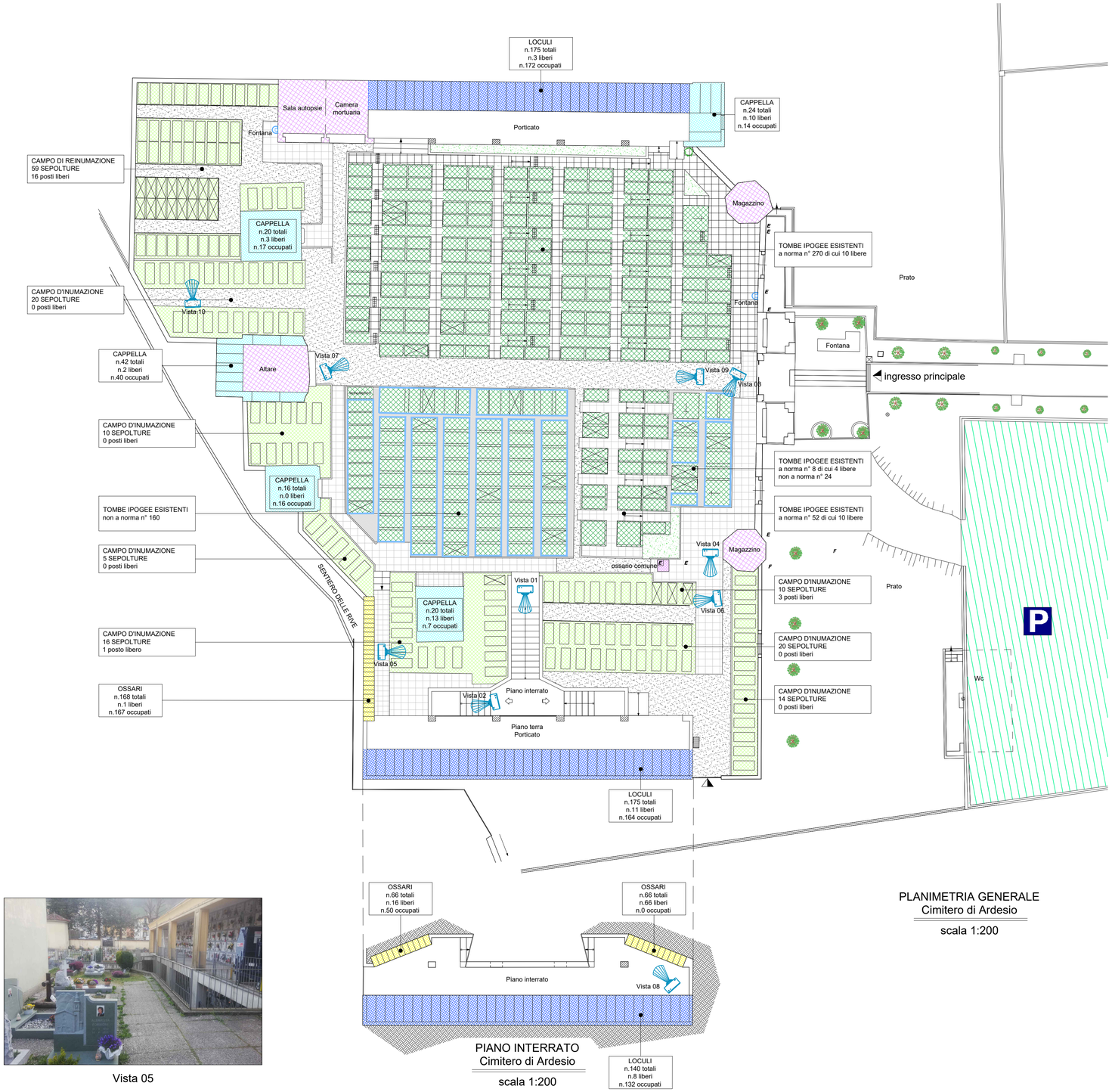

PLANIMETRIA GENERALE
Cimitero di Ardesio

scala 1:200

PIANO INTERRATO
Cimitero di Ardesio

scala 1:200

LEGENDA

- AREE A VERDE
- AREA A PARCHEGGIO
- TOMBE DI FAMIGLIA
- TOMBE IPOGEE OCCUPATE (a norma art. 16 c.4 R.R. 6/2004)
- TOMBE IPOGEE (a norma art. 16 c.4 R.R. 6/2004)
- TOMBE IPOGEE OCCUPATE (non a norma)
- TOMBE IPOGEE (non a norma)
- CAMPO DI INUMAZIONE
- LOCULI
- CELLETTE PER OSSARI
- OSSARI E CINERARI COMUNI
- STRUTTURE ACCESSORIE (DEPOSITO, MAGAZZINO, ECC...)
- FONTANELLE

RILIEVO PAVIMENTAZIONI

- Pavimentazione in pietra
- Pavimentazione in piastre di graniglia
- Pavimentazione in piastre di cls
- Pavimentazione in laterizio
- Aree con ghiaietto
- Pavimentazione in battuto di cemento
- Pozzetti
- Caditoie
- Punti di vista fotografici

COMUNE DI ARDESIO
PROVINCIA DI BERGAMO

P.R.C.
PIANO REGOLATORE CIMITERIALE

CIMITERO DI ARDESIO

TAVOLA: 02

Oggetto: STATO DI RILIEVO:
Planimetria generale
Documentazione fotografica

Il progettista:
ARCHITETTO ANDREA ZUCCHELLI
Via A. Locatelli, n. 20 - 24020 Ardesio (BG)
tel. 347 1458647 - e-mail: andreazucchelli@libero.it

Data:	Scala:	Cod.Comm.:	Rev.:	File:
aprile 2021	1 : 200			