

PLANIMETRIA GENERALE
Cimitero di Bani

scala 1:200



Vista 01



Vista 04



Vista 02



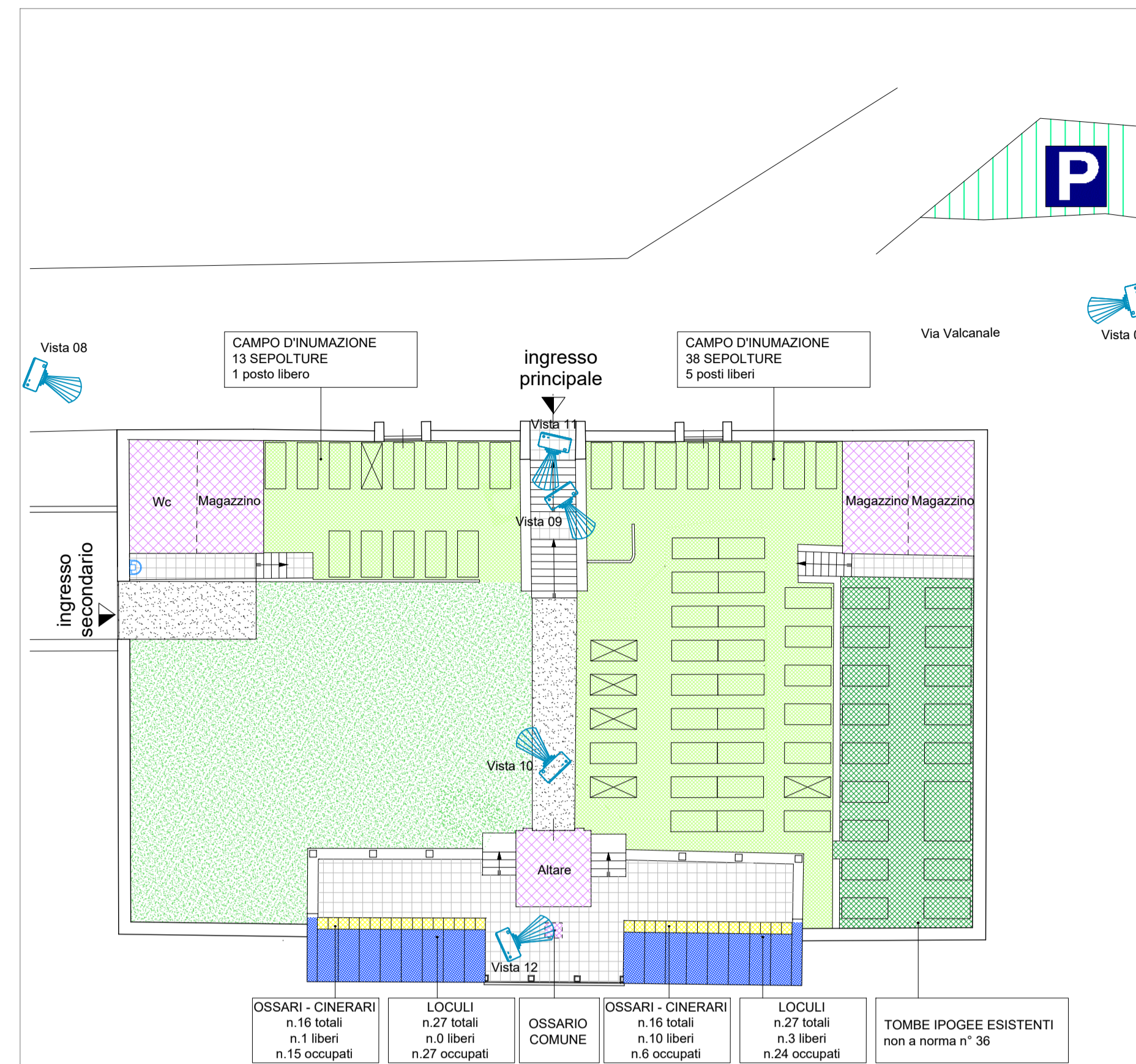
Vista 05



Vista 03



Vista 06



PLANIMETRIA GENERALE
Cimitero di Valcanale


scala 1:200




Vista 07




Vista 10




Vista 08



Vista 11



Vista 09



Vista 12

LEGENDA

AREE A VERDE

AREA A PARCHEGGIO

TOMBE DI FAMIGLIA

TOMBE IPOGEE OCCUPATE
(a norma art. 16 c.4 R.R. 6/2004)

TOMBE IPOGEE
(a norma art. 16 c.4 R.R. 6/2004)

TOMBE IPOGEE OCCUPATE
(non a norma)

TOMBE IPOGEE
(non a norma)

CAMPO DI INUMAZIONE

LOCULI

CELLETTE PER OSSARI

OSSARI E CINERARI COMUNI

STRUTTURE ACCESSORIE
(DEPOSITO, MAGAZZINO, ECC...)

FONTANELLE

RILIEVO PAVIMENTAZIONI

Pavimentazione in pietra

Pavimentazione in piastre di graniglia

Pavimentazione in piastre di cls

Pavimentazione in laterizio

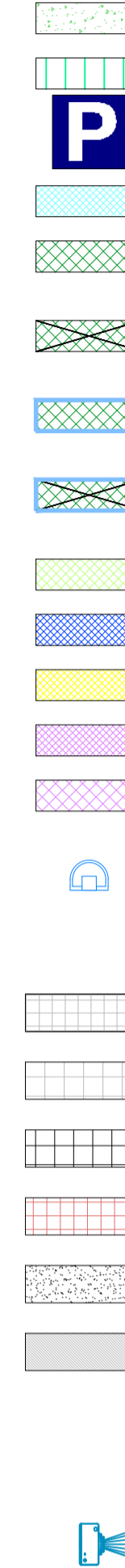
Aree con ghiaietto

Pavimentazione in battuto di cemento

Pozzetti

Caditoie

Punti di vista fotografici




COMUNE DI ARDESIO
PROVINCIA DI BERGAMO



P.R.C.
PIANO REGOLATORE CIMITERIALE

CIMITERO DI BANI E VALCANALE

TAVOLA:

03

Oggetto: STATO DI RILIEVO:
Planimetrie generali
Documentazione fotografica

Il progettista:
ARCHITETTO ANDREA ZUCHELLI
Via A. Locatelli, n. 20 - 24020 Ardesio (BG)
tel. 347 1458647 - e-mail: andrea.zucchelli@libero.it

Data: aprile 2021 Scala: 1 : 200 Cod. Comm.: Rev.: File: