

LEGENDA

Area da riorganizzare





Ampliamento perimetro cimitero



Area a verde



Area a parcheggio



Cappelle gentilizie



Tombe ipogee



(a norma art. 16 c.4 R.R. 6/2004)

Tombe ipogee da riorganizzare



Campo di inumazione




Campo di inum. mineralizzazione



Loculi



Cellette per ossari-cinerari



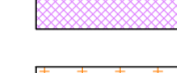
Ossario e cinerario comune



Giardino delle rimembranze



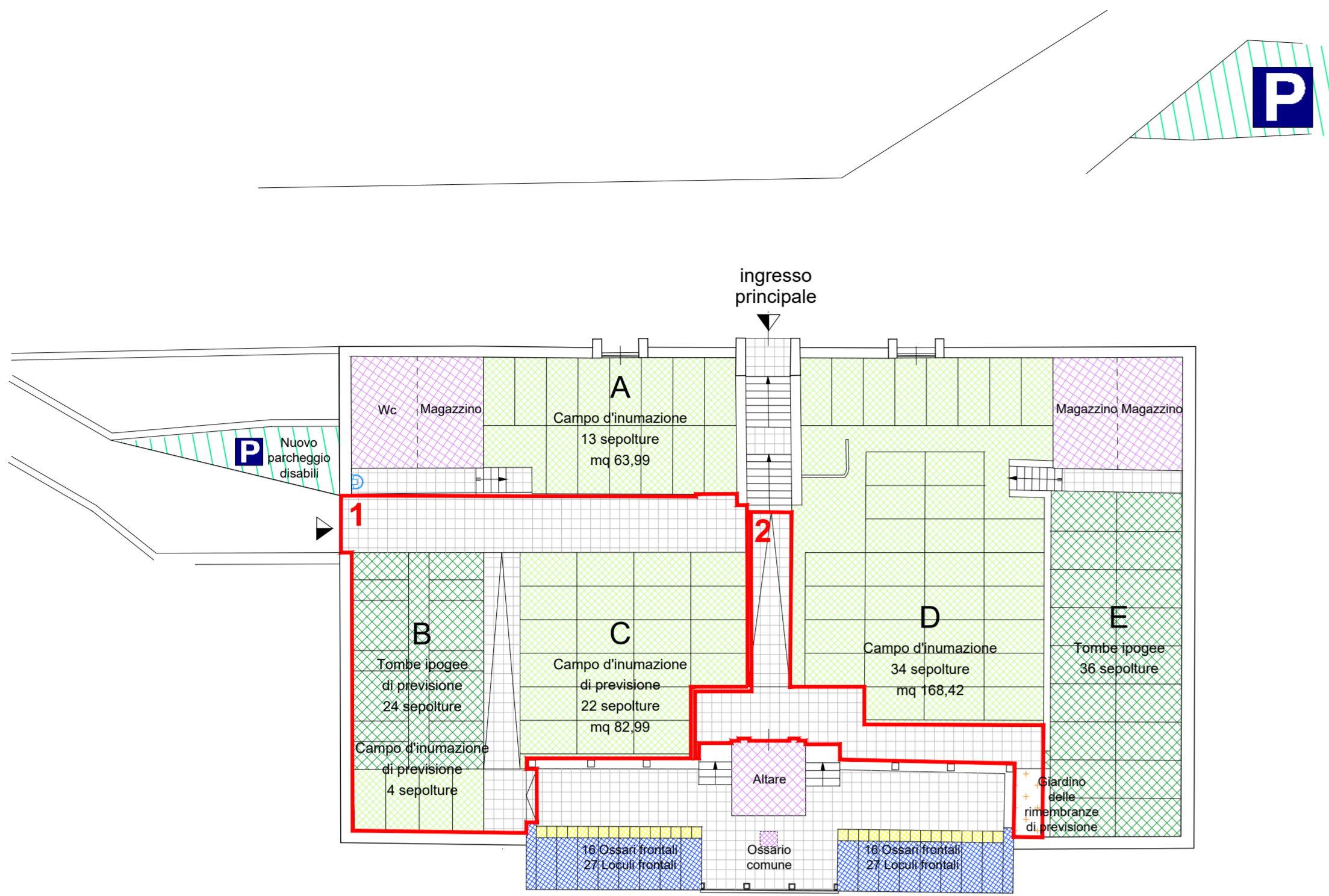
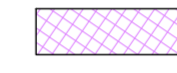
Strutture accessorie



(deposito, magazzino, ecc...)

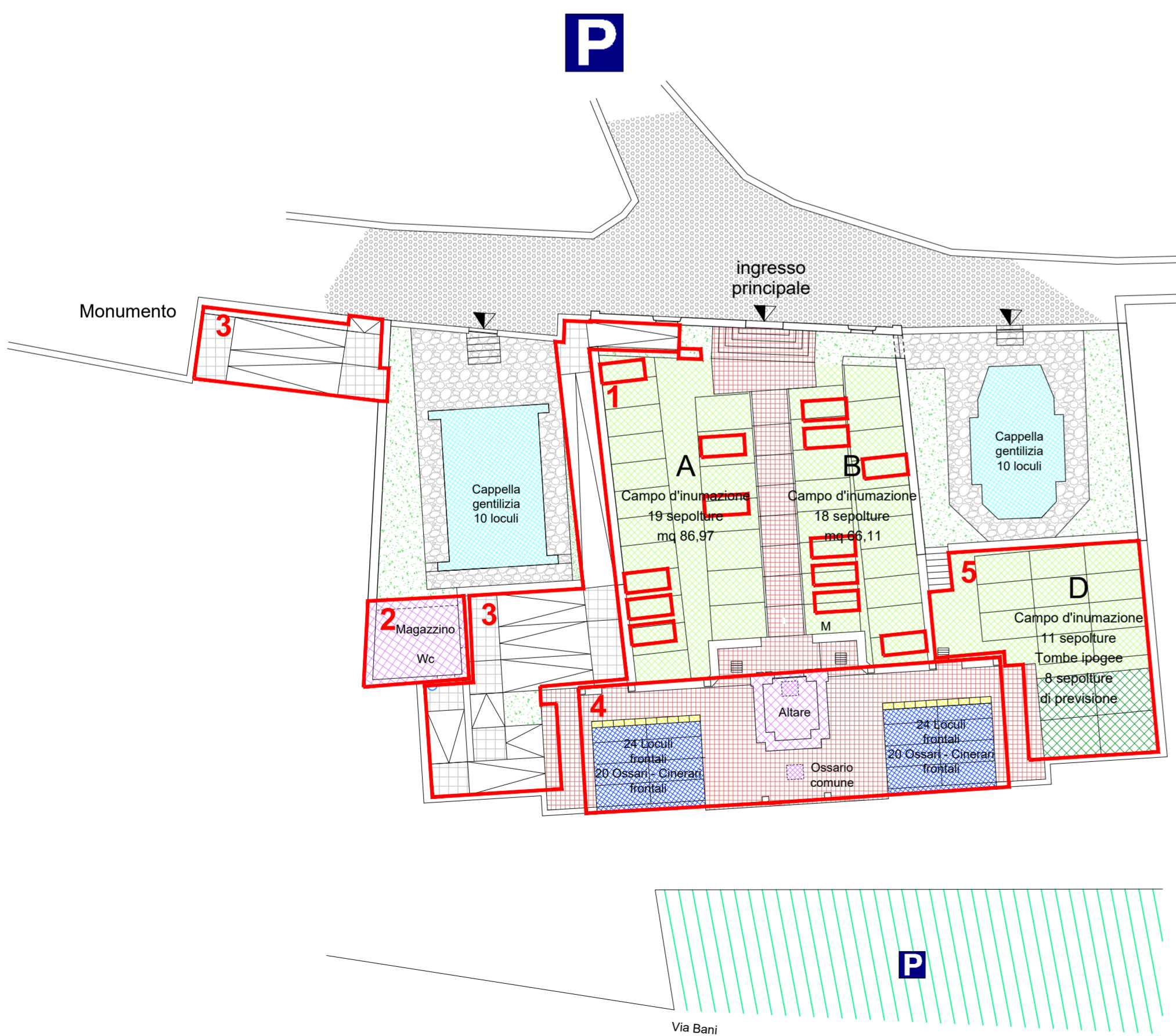


Fontanella



PLANIMETRIA GENERALE
Cimitero di Valcanale

scala 1:200



PLANIMETRIA GENERALE
Cimitero di Bani

scala 1:200



COMUNE DI ARDESIO
PROVINCIA DI BERGAMO



P.R.C.
PIANO REGOLATORE CIMITERIALE

CIMITERO DI BANI E VALCANALE

TAVOLA:

05

Oggetto: ZONIZZAZIONE CIMITERO:
Planimetrie generali
Documentazione fotografica

Il progettista:
ARCHITETTO ANDREA ZUCHELLI
Via A. Locatelli, n. 20 - 24020 Ardesio (BG)
tel. 347 1458647 - e-mail: andreazucchelli@libero.it

Data: aprile 2021

Scala: 1 : 200

Cod.Comm.:

Rev.:

File: