



COMUNE DI GALLIATE LOMBARDO
Provincia di Varese

DELIBERAZIONE DEL CONSIGLIO COMUNALE

N. 33 del Registro Deliberazioni

OGGETTO: CONTRATTO DI RETE A SALVAGUARDIA DELLA RETE ECOLOGICA
CAMPO DEI FIORI-TICINO - SOTTOSCRIZIONE.

Il giorno VENTOTTO del mese di NOVEMBRE 2013 alle ore 20.30, nella sede Comunale.

Previa notifica degli inviti personali, avvenuta nei modi e termini di legge, si è riunito il Consiglio Comunale in seduta pubblica di prima convocazione.

Risultano:

Numero d'ordine		Presenti	Assenti
1	Macchi Barbara	SI	
2	Tibiletti Carlo		SI
3	Polinelli Riccardo	SI	
4	Martina Luigina	SI	
5	Fattori Paola	SI	
6	Tibiletti Antonio	SI	
7	Tomasetti Valentina	SI	
Totale		06	01

Assiste il Segretario Comunale Dott. Manlio Paglino.

Il Sindaco Dott. Barbara Macchi assunta la presidenza e constatata la legalità dell'adunanza dichiara aperta la seduta e pone in discussione la seguente pratica segnata all'ordine del giorno :

IL CONSIGLIO COMUNALE

Visti :

- la Direttiva 92/43/CEE del Consiglio, del 21 maggio 1992 (direttiva Habitat), relativa alla conservazione degli habitat naturali e seminaturali e della flora e della fauna selvatiche, che prevede la costituzione di una rete ecologica europea di zone speciali di conservazione (ZSC), denominata Natura 2000, comprendente anche le zone di protezione speciale (ZPS) classificate a norma della direttiva 79/409/CEE del Consiglio del 2 aprile 1979 (direttiva Uccelli), concernente la conservazione degli uccelli selvatici;
- il D.P.R. 8 settembre 1997, n. 357 "Regolamento recante attuazione della direttiva 92/43/CEE relativa alla conservazione degli habitat naturali e seminaturali nonché della flora e della fauna selvatiche" e successive modificazioni;
- la D.G.R. n. 7/14106 del 8 agosto 2003 "Elenco dei proposti siti di importanza comunitaria ai sensi della direttiva 92/43/CEE per la Lombardia, individuazione dei soggetti gestori e modalità procedurali per l'applicazione della valutazione d'incidenza";
- la D.G.R. n. 8/3798 del 13 dicembre 2006 "Modifiche e integrazioni alle dd.gg.rr. n. 14106/03 e n. 1791/06, aggiornamento della banca dati Natura 2000 ed individuazione degli enti gestori dei nuovi SIC proposti";
- la Delibera di Giunta Provinciale PV n. 55 del 05.03.2013 approvativa del documento tecnico "Disciplina della procedura di valutazione di incidenza semplificata nel territorio della provincia di Varese, ai sensi della DGR 7/14106 del 03.08.2003 e s.m.i.;
- il Piano Territoriale Regionale (PTR) adottato con DCR n. 874 del 30 luglio 2009 e approvato con DCR n. 951 del 19 gennaio 2010 ove la Rete Ecologica Regionale è identificata quale infrastruttura prioritaria di interesse regionale;
- la DGR n. 8/10962 del 30 dicembre 2009 di approvazione del disegno definitivo di Rete Ecologica Regionale (RER), comprensivo dell'area alpina e prealpina;
- il comunicato regionale prot. 4026 del 23/02/2012 (DG Sistemi Verdi) recante oggetto "Istruzioni per la pianificazione locale della RER";
- la L.R. 86/83 in cui, all'art. 3 ter, si legge:
 - comma 2: "La Giunta regionale formula criteri per la gestione e la manutenzione della RER, in modo da garantire il mantenimento della biodiversità, anche prevedendo idonee forme di compensazione";
 - comma 3: "Le province controllano, in sede di verifica di compatibilità dei piani di governo del territorio (PGT) e delle loro varianti, l'applicazione dei criteri di cui al comma 2 e, tenendo conto della strategicità degli elementi della RER nello specifico contesto in esame, possono introdurre prescrizioni vincolanti";
 - comma 4: "La RER è definita nei piani territoriali regionali d'area, nei piani territoriali di coordinamento provinciali, nei piani di governo del territorio comunali e nei piani territoriali dei parchi";
- lo schema di rete ecologica provinciale (REP) proposto dal Piano Territoriale di Coordinamento della Provincia di Varese approvato con Delibera P.V. n. 27 in data 11/04/2007;
- la D.G.P. PV n. 56 del 05/03/2013 "Approvazione dello schema di rete ecologica Campo dei Fiori - Ticino", risultato finale di una serie di progetti sequenziali attivati a partire dal 2008 dalla Provincia e volti allo studio, alla tutela e all'implementazione della rete ecologica nel territorio provinciale, con specifico riferimento al collegamento dei siti Natura 2000 (Siti di importanza Comunitaria - SIC e Zone di Protezione Speciale - ZPS) e delle aree naturali comprese tra il Parco Campo dei Fiori e il Parco Lombardo della Valle del Ticino. La Delibera in questione include i seguenti allegati:
 - Allegato 1 - "Cartografia dello schema di rete ecologica Campo dei Fiori Ticino";

- Allegato 2 - "Rete ecologica Campo dei Fiori - Ticino. Criteri per l'applicazione della procedura di esclusione dalla valutazione di incidenza e della procedura di valutazione di incidenza semplificata per interventi di limitata entità interessanti la rete ecologica Campo dei Fiori - Ticino" che, detta i criteri specifici per l'applicazione della valutazione di incidenza in forma semplificata con l'indicazione delle tipologie di intervento che devono essere obbligatoriamente sottoposte a tale procedura, e quelle che in ragione della loro marginalità devono essere escluse, in quanto non in grado di interferire con la funzionalità della rete;

Preso atto che :

➤ la rete Campo dei Fiori - Ticino è il frutto di un serie di progetti sequenzialmente correlati che Provincia di Varese, in collaborazione con diversi partner e grazie ai finanziamenti di Fondazione Cariplo, ha condotto a partire dal 2008 per lo studio, la tutela e l'implementazione della rete ecologica nel territorio provinciale. Detti progetti sono:

1. "Natura 2000VA centro di promozione della rete Natura 2000 nella Provincia di Varese" (2008-2009): realizzazione di uno studio per la definizione di una carta della connessione ecologica tra i siti Natura 2000 della provincia di Varese, che ha portato all'individuazione delle aree sorgente di biodiversità, dei corridoi ecologici e delle aree critiche per la continuità spaziale della rete. Il progetto ha evidenziato in particolare la strategicità del sistema di connessioni tra Parco Campo dei Fiori e il Parco Lombardo della Valle del Ticino nonché l'urgenza di procedere con mirati interventi di salvaguardia territoriale.

2. "Rete Biodiversità - La connessione ecologica per la Biodiversità" (2009-2011): individuazione di uno schema di rete ecologica per il collegamento dei siti Natura 2000 e delle aree naturali comprese tra il Parco Campo dei Fiori e il Parco Lombardo della Valle del Ticino con un'analisi di fattibilità relativa alla realizzazione di interventi di tutela, implementazione e deframmentazione dello stesso.

3. "LIFE+ Natura TIB - Trans Insubria Bionet. Connessione e miglioramento di habitat lungo il corridoio ecologico insubrico Alpi - Valle del Ticino" (2011-2015): il progetto consente di realizzare, sulla base delle risultanze del progetto "Rete Biodiversità" e grazie al co-finanziamento della Commissione Europea, una serie di interventi di deframmentazione, miglioramento e ripristino ambientale necessari al potenziamento e, laddove necessario, al ripristino della funzionalità della rete ecologica per il collegamento dei siti Natura 2000 e delle aree naturali comprese tra il Parco Campo dei Fiori e il Parco Lombardo della Valle del Ticino.

➤ il territorio della Provincia di Varese riveste importanza strategica ai fini della tutela della biodiversità su scala nazionale e internazionale, in quanto rappresenta, allo stato attuale, la via di collegamento meglio strutturata e potenzialmente più funzionale tra il sistema alpino e quello appenninico;

➤ all'interno dello schema di rete Campo dei Fiori - Ticino si distinguono, in ragione delle loro caratteristiche eco-morfologiche, i seguenti elementi:

"Areali di connessione"

Si tratta di elementi fondamentali per la creazione di una rete ecologica (corpi idrici, boschi, siepi, filari, prati, aree agricole, ecc.) ed in particolare per consentire la diffusione spaziale di specie animali e vegetali e quindi lo scambio genetico tra popolazioni in contesti altamente frammentati. E' da rimarcare che anche aree non necessariamente di grande pregio naturalistico possono concorrere in modo determinante alla funzionalità della rete.

"Varchi"

I varchi coincidono con situazioni di particolare criticità in cui la permeabilità ecologica viene minacciata o compromessa; questi sono pertanto identificabili con le principali strozzature della rete dovute alla presenza di elementi antropici (edificati, infrastrutture viarie, ecc.) e richiedono attenzioni mirate per il mantenimento e/o ripristino della permeabilità ecologica.

➤ la rete Campo dei Fiori - Ticino si estende in parte all'interno dei confini del Parco Campo dei Fiori e del Parco Lombardo della Valle del Ticino ed all'interno dei seguenti Comuni:

Azzio	Casale Litta	Malgesso
Angera	Casciago	Masciago Primo
Arcisate	Castello Cabiaglio	Mercallo
Arsago Seprio	Cazzago Brabbia	Mornago
Azzate	Cocquio Trevisago	Orino
Barasso	Comabbio	Osmate
Bardello	Comerio	Rancio Valcuvia
Bedero Valcuvia	Crosio Della Valle	Sesto Calende
Besnate	Cunardo	Somma Lombardo
Besozzo	Cuvio	Taino
Biandronno	Daverio	Ternate
Bodio Lomnago	Galliate Lombardo	Travedona Monate
Brebbia	Gavirate	Valganna
Bregano	Golasecca	Varano Borghi
Brinzio	Inarzo	Varese
Buguggiate	Induno Olona	Vergiate
Cadrezzate	Luvinate	

➤ lo schema di rete Campo dei Fiori - Ticino ha lo scopo di collegare i siti Natura 2000 di seguito elencati e le aree naturali comprese tra il Parco Campo dei Fiori e il Parco Lombardo della Valle del Ticino:

Area protetta	Codice Natura 2000	Nome	Ente Gestore
SIC/RNR	IT2010006	Lago di Biandronno	Provincia di Varese
ZPS	IT2010501	Lago di Varese	Provincia di Varese
SIC	IT2010022	Alnete del Lago di Varese	Provincia di Varese
SIC/ZPS/RNR	IT2010007	Palude Brabbia	Provincia di Varese
ZPS	IT2010502	Canneti del Lago Maggiore	Provincia di Varese
SIC	IT2010015	Palude Bruschera	Provincia di Varese
SIC	IT2010001	Lago di Ganna	Parco del Campo dei Fiori
SIC	IT2010005	Monte Martica	Parco del Campo dei Fiori
SIC	IT2010002	Monte Legnone e Chiusarella	Parco del Campo dei Fiori
SIC	IT2010003	Versante Nord del Campo dei Fiori	Parco del Campo dei Fiori
SIC	IT2010004	Grotte del Campo dei Fiori	Parco del Campo dei Fiori
ZPS	IT2010401	Parco Regionale Campo Dei Fiori	Parco del Campo dei Fiori
SIC	IT2010008	Lago di Comabbio	Parco Lombardo della Valle del Ticino
SIC	IT2010009	Sorgenti del Rio Capricciosa	Parco Lombardo della Valle del Ticino
SIC	IT2010010	Brughiera del Vigano	Parco Lombardo della Valle del Ticino
SIC	IT2010011	Paludi di Arsago	Parco Lombardo della Valle del Ticino
ZPS	IT2080301	Boschi del Ticino	Parco Lombardo della Valle del Ticino

(ZPS: Zona di Protezione Speciale - SIC: Sito di Importanza Comunitaria - RNR: Riserva Naturale Regionale)

Considerato che :

- la salvaguardia dello schema di rete in questione risulta strettamente funzionale al mantenimento in un buono stato di conservazione delle specie e degli habitat di interesse comunitario presenti nei siti Natura 2000 sopraelencati così come evidenziano gli studi propedeutici alla sua individuazione ("Rete biodiversità - La connessione ecologica per la biodiversità") e pertanto risponde agli obblighi imposti dalla Comunità Europea in merito alla tutela della rete Natura 2000;

➤ in ragione dei suoi specifici obiettivi di tutela nei confronti di rete Natura 2000, la rete Campo dei Fiori - Ticino ricade nell'ambito di applicazione della valutazione di incidenza, così come disciplinata dall'art. 6 della Direttiva Habitat 92/43/CEE con riferimento a piani, programmi e interventi da realizzarsi al suo interno;

➤ lo schema di rete ecologica Campo dei Fiori - Ticino verrà formalmente inserito nell'ambito della pianificazione sovra comunale (PTCP), in occasione della prima variante utile;

➤ il recepimento nel PTCP dello schema di rete Campo dei Fiori - Ticino costituirà il riferimento per l'aggiornamento di tutti gli strumenti di pianificazione/programmazione interessanti il territorio di sviluppo della rete in questione, con particolare riferimento ai Piani di Settore del PTCP, ai PTC dei Parchi Regionali, ai Piani di Governo del Territorio nell'ambito dei propri schemi di Rete Ecologica Comunale (REC), ai Piani di gestione dei siti Natura 2000, ecc;

➤ ai sensi della L.R. 86/83 e s.m.i., lo schema di rete ecologica comunale (REC), che deve declinare a scala locale secondo un principio di miglior definizione la RER e REP, è obbligatorio, così come sottolineato anche nella nota regionale prot. F1.2012.14910 del 31/07/2012;

➤ nella rete Campo dei Fiori - Ticino si applica la valutazione di incidenza in forma semplificata sulla base dell'analisi diretta della documentazione progettuale così come disciplinato dall'allegato 2 della già citata D.G.P. PV n. 56 del 05/03/2013;

Valutata la necessità di perseguire gli obiettivi di tutela e potenziamento della rete Campo dei Fiori - Ticino attraverso il coinvolgimento attivo dei vari portatori d'interesse (amministrazioni comunali, parchi, associazioni, ecc.), così da integrare le esigenze ambientali con quelle sociali ed economiche, al fine di:

➤ sostenere una politica territoriale orientata alla riduzione del consumo di suolo, volta alla preservazione degli "Areali di connessione" dal rischio di una progressiva insularizzazione, e dei "Varchi" dal rischio di una definitiva chiusura, tutto ciò in conseguenza dell'accentuazione di un modello insediativo diffusivo, di una sempre più accentuata frammentazione dell'urbanizzato e dei fenomeni di sviluppo lineare lungo le direttrici viabilistiche;

➤ salvaguardare la continuità spaziale della rete finalizzata alla libera circolazione della fauna e al mantenimento degli scambi genetici a garanzia della biodiversità;

➤ proteggere gli elementi di interesse conservazionistico con particolare riferimento alle specie e agli habitat di interesse comunitario presenti all'interno e all'esterno dei siti Natura 2000;

➤ migliorare la connettività e la qualità degli ecosistemi presenti nei territori in questione, promuovendo la realizzazione di interventi diretti di deframmentazione o di miglioramento ambientale, sia ex novo grazie ad esempio all'attivazione di strumenti finanziari comunitari, nazionali e/o regionali, sia grazie all'applicazione della valutazione di incidenza da utilizzare in primis come strumento per orientare Piani/Programmi/Progetti in un'ottica di salvaguardia e di implementazione della rete;

➤ promuovere il coinvolgimento dei cittadini e dei soggetti che a vario titolo fruiscono le aree della rete per la diffusione dei principi istitutivi della stessa, nonché per la creazione di relazioni sinergiche tese allo sviluppo di progetti di tutela e potenziamento del territorio;

Dato atto che nell'ambito del citato progetto "Rete Biodiversità" i Comuni territorialmente interessati dallo studio sono stati coinvolti attivamente mediante strumenti partecipativi e incontri dedicati nelle attività di ricognizione dello stato di fatto dei luoghi, degli strumenti urbanistici vigenti e delle previsioni dei redigendi Piani di Governo del Territorio, e sono stati altresì informati circa gli interventi ritenuti necessari per l'efficientamento della rete Campo dei Fiori - Ticino;

- Valutata positivamente l'intenzione di far convergere l'iniziativa di tutelare e salvaguardare la rete Campo dei Fiori - Ticino entro la cornice di un "Contratto di Rete", ossia in un documento volto a garantire, sulla scia della positiva e paradigmatica esperienza dei Contratti di Fiume, un quadro programmatico condiviso;

Richiamato il documento-ponte denominato "Verso il Contratto di Rete", di cui alla DCP PV n. 4 del 25.01.2011, sottoscritto da 32 dei Comuni territorialmente interessati dalla rete Campo

dei Fiori - Ticino teso ad impedire che, nel periodo intercorrente tra la redazione e la sottoscrizione del predetto "Contratto di Rete", venissero assunte decisioni incompatibili con il perseguimento degli obiettivi di scala sovracomunale, e con il quale venivano fissate le tappe della futura fase di negoziazione dei contenuti puntuali del contratto stesso;

Considerato* che il succitato documento "Verso il Contratto di Rete" è stato firmato anche dal Parco Campo dei Fiori e dal Parco del Ticino i quali, nella piena condivisione del progetto, hanno contribuito alla sua realizzazione fornendo il necessario supporto tecnico;

Ricordato che

➤ nel mese di ottobre 2011 ha preso avvio il progetto LIFE10/NAT/IT/241 "TIB - Trans Insubria Bionet. Connessione e miglioramento di habitat lungo il corridoio ecologico insubrico Alpi - Valle del Ticino", che, sulla base delle risultanze del progetto "Rete Biodiversità" e grazie al co-finanziamento della Commissione Europea, prevede entro il 2015 la realizzazione di una serie di interventi di deframmentazione, miglioramento e ripristino ambientale per il potenziamento e, laddove necessario, il ripristino della funzionalità della rete ecologica per il collegamento dei siti Natura 2000 e delle aree naturali comprese tra il Parco Campo dei Fiori e il Parco Lombardo della Valle del Ticino;

➤ 34 Comuni, i due Parchi e altri Stakeholders hanno supportato la candidatura del progetto LIFE TIB sottoscrivendo apposita lettera di sostegno, allegata al progetto;

➤ nel progetto LIFE TIB, approvato con DGP PV n. 351 del 6.09.2011, la Provincia di Varese ha garantito alla Commissione Europea l'impegno, per quanto di competenza, a proteggere le aree interessate dalla Rete Ecologica Campo dei Fiori - Ticino e gli interventi su di esse realizzati con una adeguata pianificazione territoriale, all'interno ed all'esterno dei Siti Natura 2000, attraverso gli strumenti del Piano Territoriale di Coordinamento Provinciale (PTCP), il Piano di indirizzo Forestale (PIF), nonché mediante la sottoscrizione del "Contratto di Rete", congiuntamente agli altri Enti interessati;

➤ per tenere conto del succitato progetto LIFE TIB i confini del corridoio ecologico Campo dei Fiori - Ticino sono stati modificati rispetto alla cartografia allegata al documento "Verso il contratto di rete" con l'inclusione di nuove aree ritenute strategiche per la funzionalità della rete stessa, e in alcuni casi ricadenti in comuni non preliminarmente coinvolti, e segnatamente:

- l'intero territorio del Parco Regionale del Campo dei Fiori e le relative aree buffer ad esso esterne, in cui gli strumenti di pianificazione del Parco prevedono l'applicazione della valutazione di incidenza;
- il SIC "Lago di Comabbio" con alcuni territori ad esso contermini;
- il SIC "Palude Bruschera"/ZPS "Canneti del Lago Maggiore";

Dato atto che :

➤ il coinvolgimento diretto dei Comuni attraverso la firma del "Contratto di Rete" renderà effettiva la salvaguardia della Rete ecologica Campo dei Fiori - Ticino;

➤ l'adesione al "Contratto di Rete" non impegna i sottoscrittori sul piano economico;

➤ la Provincia di Varese ha assunto una funzione di raccordo e coordinamento tra i sottoscrittori del "Contratto di Rete";

Uditi i seguenti interventi :

- il Sindaco illustra il contenuto del contratto, soffermandosi sulla prevista realizzazione di "pozzi per migrazione anfibi" e di tunnel di attraversamento per evitare che gli animali vengano investiti.
- "Personalmente da cittadino mi opporrei, però il contratto di rete è gratuito. La Provincia ha chiarito che l'unico vincolo è per il cittadino, il quale dovrà sottoporre eventuali progetti in materia edilizia alla Provincia, al fine di valutare le esigenze di tutela del corridoio ecologico. Nel PGT già ci sono norme che tutelano quanto contenuto nel contratto di rete, pertanto mi chiedo se tutto ciò abbia un senso".

- Polinelli: comprendo le esigenze di tutela della natura, ma mi sembra che qui ci si preoccupa di garantire l'attraversamento della SP agli animali e non agli uomini.
- Tomasetti: la sopravvivenza dei rospi è considerato un indice/test dell'inquinamento. La presenza di questi anfibi evidenzia quando una zona è paludosa e non si deve edificare.
- Sindaco: il PGT già tutela questi interessi, mi preoccupa piuttosto l'aggravio di procedure per il cittadino che deve effettuare interventi edilizi.
- Tomasetti: tutelando gli animali tuteliamo anche noi.
- Sindaco: questi problemi di tutela del territorio esulano dall'odierno punto all'ordine del giorno.
- Tibiletti A: personalmente voto contro, dal momento che se aderisco corro il rischio di veder realizzare il sottopasso per gli anfibi sotto casa.
- Polinelli: nessuno è contrario alla tutela degli animali, ma l'eccesso porta ad effetti controproducenti

Visti i pareri espressi dal Responsabile dei servizi ai sensi dell'art. 49, comma 1 del D.Lgs 267/2000, così come sostituito dall'art. 3 del D.L. 174 del 10/10/2012:

Visto il Decreto Legislativo 18/08/2000, n. 267 e successive modifiche ed integrazioni;

Con voti UNO favorevole e CINQUE contrari essendo SEI i presenti e NESSUNO astenuto;

D E L I B E R A


1) **DI NON SOTTOSCRIVERE**, per le motivazioni esposte in premessa, lo schema di "Contratto di Rete", parte integrante della presente deliberazione unitamente ai suoi allegati (Cartografia All. B - e Azioni per il miglioramento della Rete Ecologica Campo dei Fiori – Ticino All. C);

2) **DI DEMANDARE** al Sindaco, la comunicazione del presente atto alla Provincia di Varese.

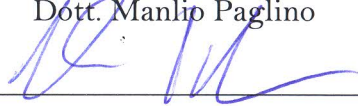
Deliberazione di Consiglio Comunale n. 33 del 28/11/2013
OGGETTO: CONTRATTO DI RETE A SALVAGUARDIA DELLA RETE ECOLOGICA
CAMPO DEI FIORI-TICINO - SOTTOSCRIZIONE.

Letto, approvato e sottoscritto:

IL PRESIDENTE
Dott. Barbara Macchi



IL SEGRETARIO COMUNALE
Dott. Manlio Paglino



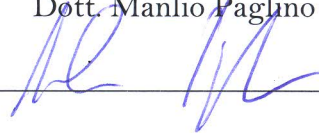
CERTIFICATO DI PUBBLICAZIONE

Il sottoscritto Segretario Comunale certifica che il presente verbale è stato affisso all'Albo pretorio in questo Comune il giorno 03 DIC. 2013 e vi rimarrà affisso per 15 gg. consecutivi.

Li, 03 DIC. 2013



IL SEGRETARIO COMUNALE
Dott. Manlio Paglino



CERTIFICATO DI ESECUTIVITA'

Il presente atto è esecutivo in data 03 DIC. 2013

< > immediatamente esecutivo (art. 134 comma 4 D.Lgs. n. 267/00)

<x> a seguito di pubblicazione per 10 gg. (art. 134 comma 3 D.Lgs. n. 267/00)



IL SEGRETARIO COMUNALE
Dott. Manlio Paglino

