COMUNE DI

BESOZZO

PGT 2010

PIANO DI GOVERNO DEL TERRITORIO

Maurizio Mazzucchelli
architetto

Alberto Mazzucchelli
ingegnere

Roberto Pozzi
architetto

partners
arch. Silvana Garegnani
ing. Marco Lanfranconi
arch. Flora Martignon
arch. Paola Ramella

PdR 2010	PIANO DELLE REGOLE

A P P R O V A Z I O N E

PdR3a.0	SISTEMA INSEDIATIVO RESIDENZIALE. NUMERAZIONE
SCALA 1:2000	

EDIZIONE				

ALLEGATO ALLA DELIBERAZIONE DI C.C. n°..... DEL .....

Adozione	Deliberazione C.C. n° ..... del .....
Controdeduzioni	Deliberazione C.C. n° ..... del .....
Approvazione	Deliberazione C.C. n° ..... del .....
Pubblicazione	B.U.R.L. ..... n° ..... del .....
Entrata in vigore	.....

Il Sindaco	Il Responsabile del Procedimento	Il Segretario Comunale

I PROGETTISTI

ing. Alberto Mazzucchelli	arch. Roberto Pozzi	arch. Maurizio Mazzucchelli
Ord. Ing. Prov. Varese n° 1625 SIA- società svizzera ingegneri e architetti n° 160796	Ordine degli Architetti della Provincia di Varese n°1017	Ordine degli Architetti della Provincia di Varese n°1213

Studio Associato
INGEGNERIA
ARCHITETTURA
URBANISTICA

I-21040 Morazzone
Via Europa 54

Tel 0332 870777
Fax 0332 870888

info@saproject.it
www.saproject.it

Documento depositato presso la Società Italiana Autori ed Editori (SIAE) Tutti i ditritti sono riservati. Vietata la riproduzione non autorizzata

INQUADRAMENTO GENERALE TAVOLE NUMERAZIONE EDIFICI

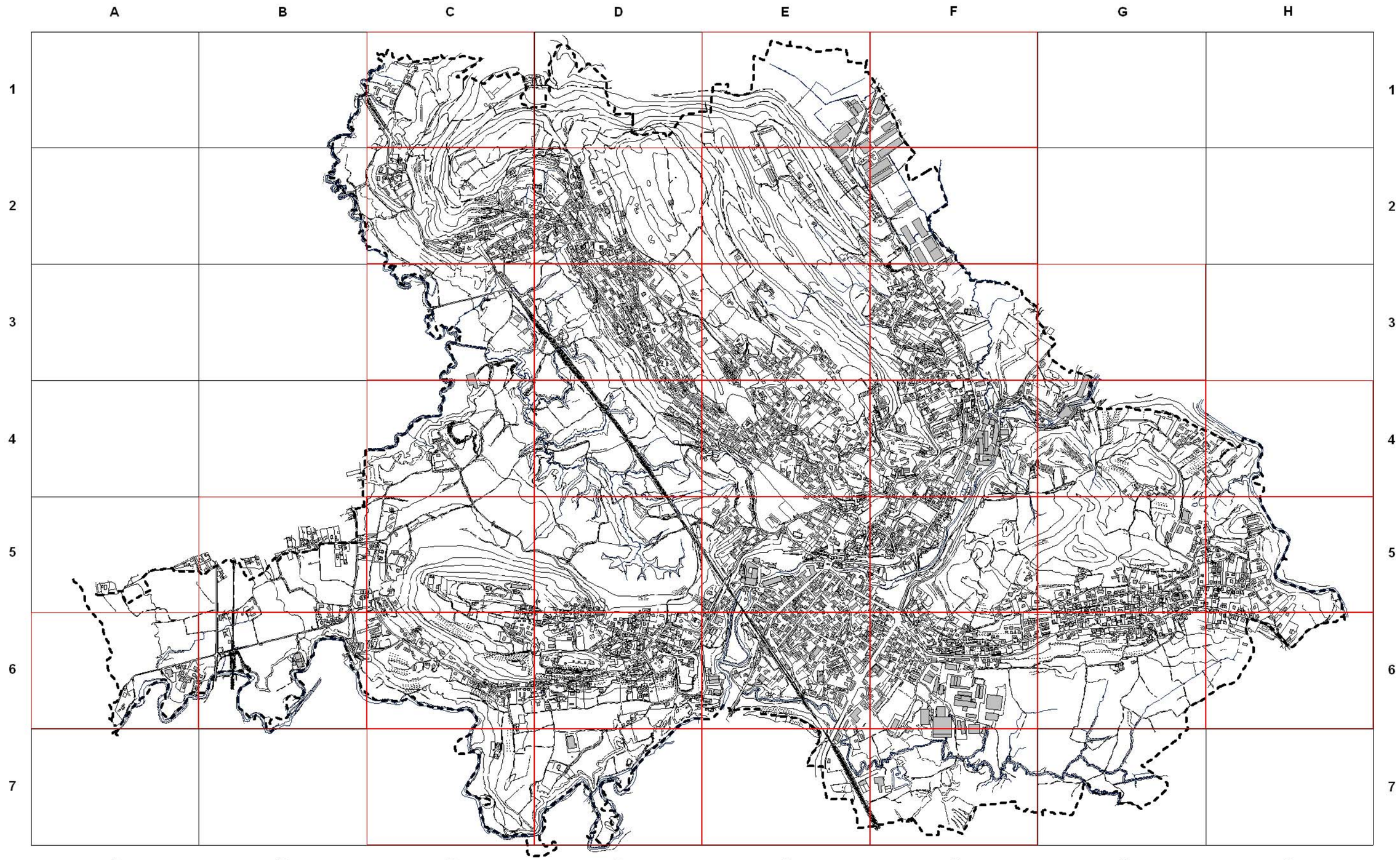

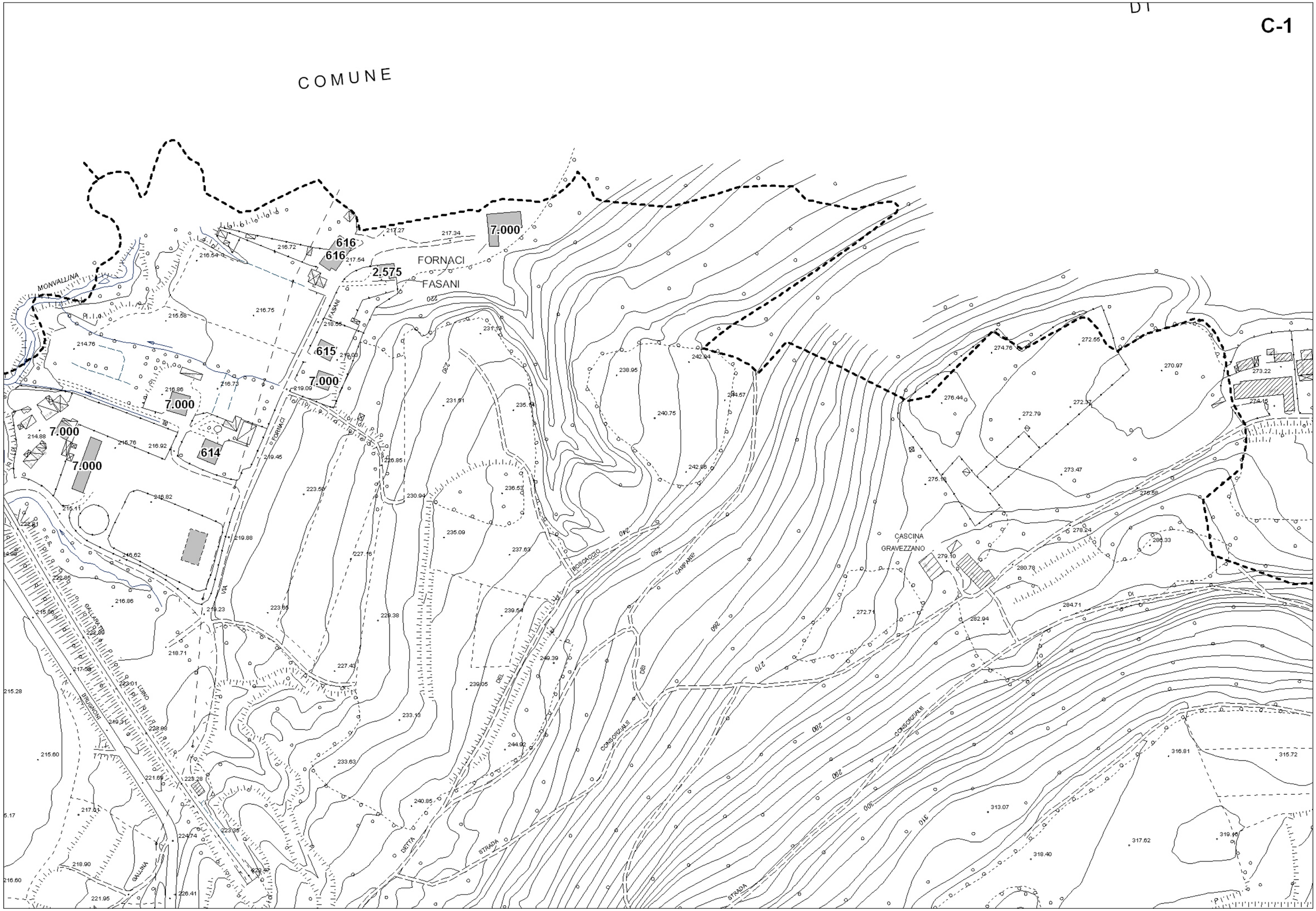
C-1
COMUNE
FORNACI
FASANI
MONVALLINA
CASCINA
GRAVEZZANO
BOSCACCIO
CARPANE
CONSORZIALE
DETTA
STRADA
GALLARATE
LURIO
BRUGNONI
GALLINA
VIA
7.000
616
2.575
615
614

E-1

COMUNE DI GEMONIO

CARAVATE

DI

5.043

5.043

5.044

5.045

5.038

5.035

2.668

2.668

2.668

2.667

STRADA

STRADA

F-1

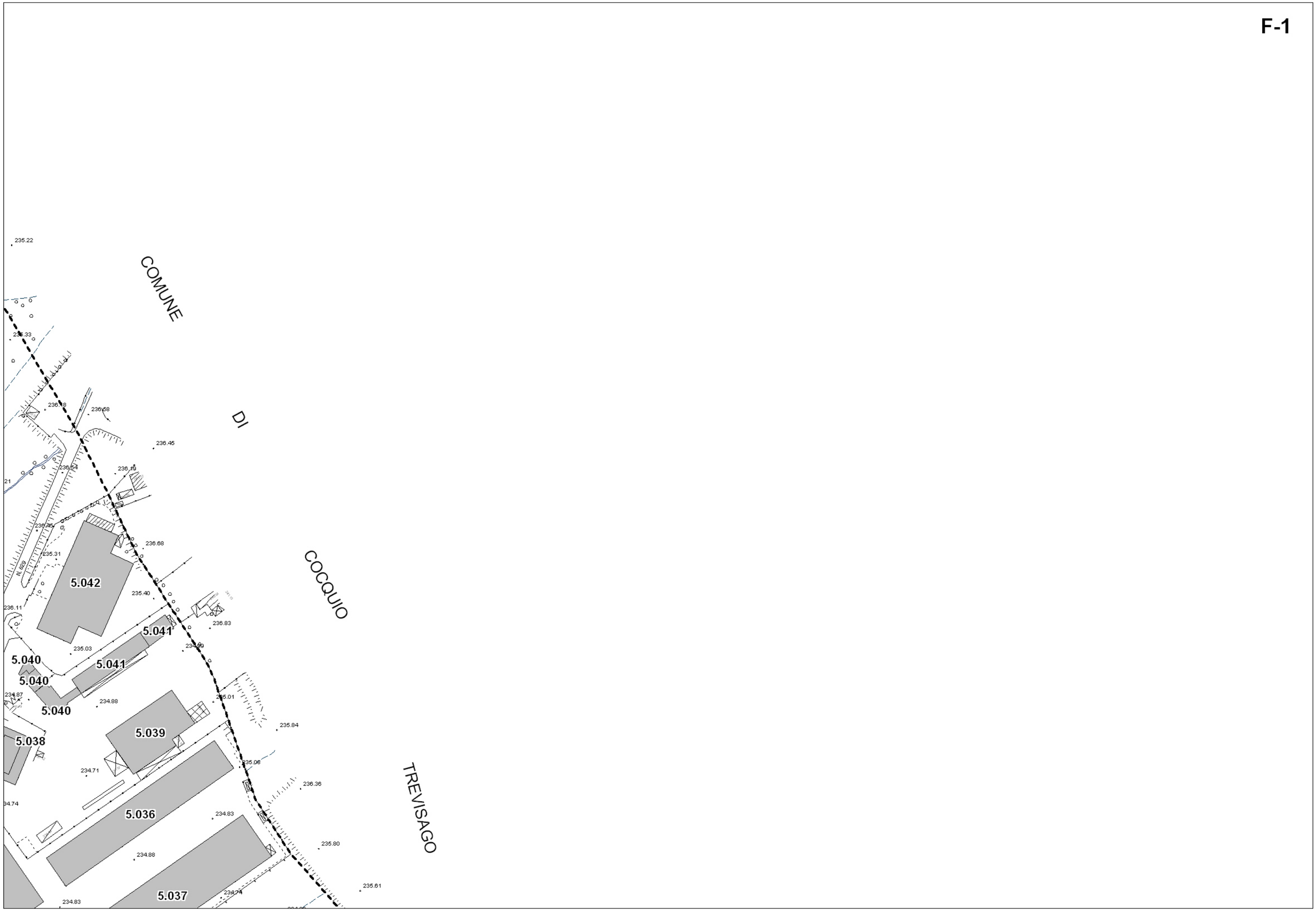
COMUNE
DI
COCQUIO
TREVISAGO
5.042
5.041
5.041
5.040
5.040
5.040
5.039
5.038
5.036
5.037
235.22
236.45
236.68
235.40
236.83
235.03
234.88
235.84
234.71
236.36
234.83
235.80
235.61
234.83

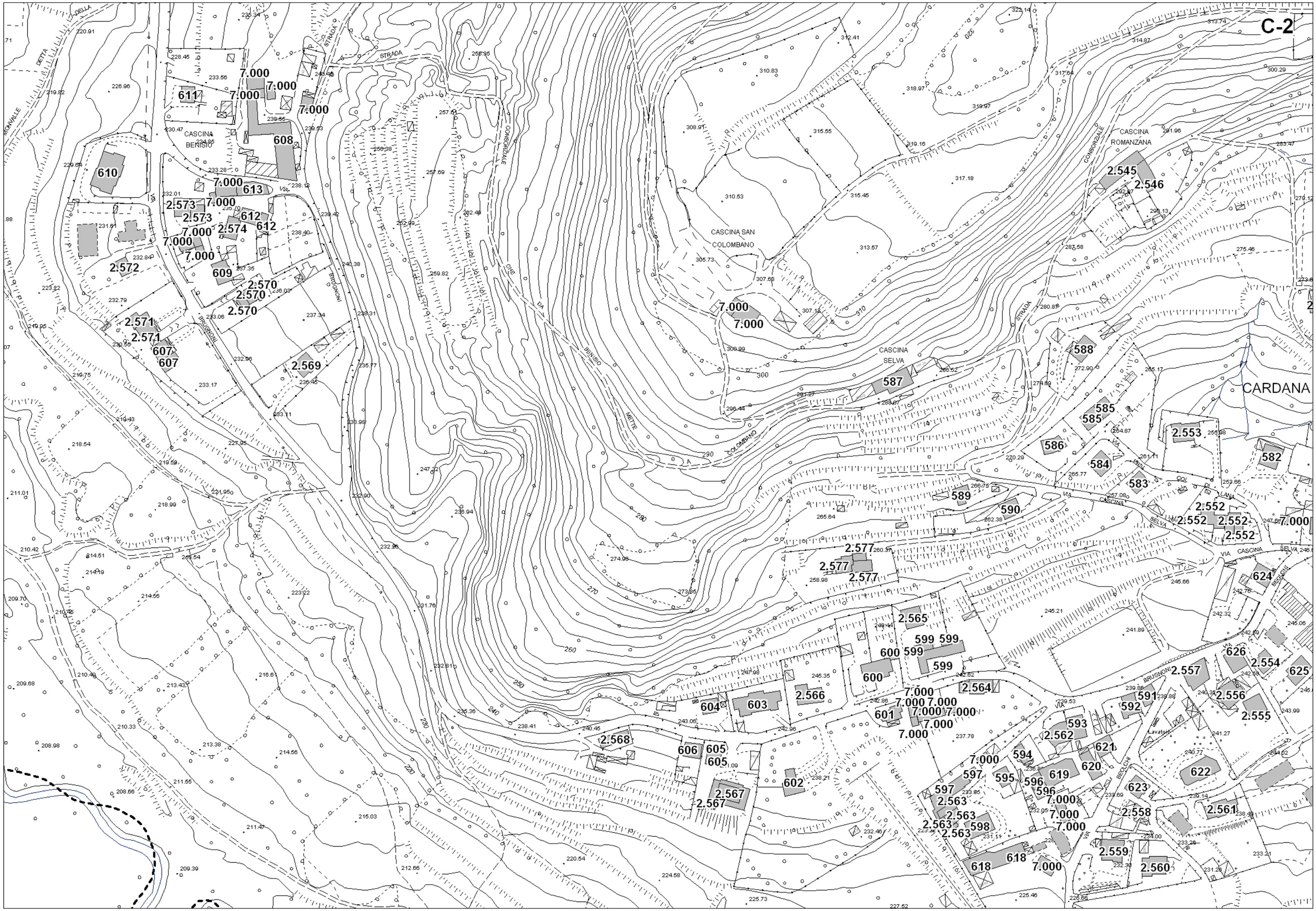
C-2
CASCINA BENISIO
CASCINA SAN COLOMBANO
CASCINA SELVA
CASCINA ROMANZANA
CARDANA
CONSORZIALE
STRADA
BRUGNONI
VIA CASCINA SELVA
BEOLCHI
Lavatoio
7.000
611
608
610
613
2.573
612
2.574
609
2.572
2.570
2.571
607
2.569
587
588
585
586
584
583
582
2.553
589
590
2.552
2.577
624
2.565
599
600
601
2.564
2.566
603
604
2.568
606
605
602
2.567
626
2.554
625
2.557
2.556
2.555
591
592
593
2.562
621
594
620
619
597
595
596
623
2.563
598
618
2.558
2.561
2.559
2.560

D-2
2.544
2.536
2.535
2.534
2.533
2.532
2.531
2.537
2.538
2.539
2.547
574
575
2.529
2.528
2.540
2.548
2.549
577
578
576
2.543
579
2.551
7.000
627
628
2.542
580
2.550
2.541
629
581
567
2.527
572
625
571
573
930
931
2.526
569
566
2.576
2.578
552
2.525
568
570
2.530
700
543
544
540
542
545
546
SERBATOIO
REPUI
ANA
VIA
DEI
MARCHIROLI
COLLINA
STRADA
CONSORZIALE
DETTA
BEOLCHI
Francesco
CARLO
SAN
350
360


E-2
7.000
2.668
7.000
7.000
2.666
2.665
2.665
5.035
5.046
5.046
5.046
5.046
5.033
5.032
846
5.047
933
2.493
2:664
MONTE
TRIESTE
VIA

F-2
COMUNE
DI
COCQUIO
La Palude
TORRENTE
MORBIA
TRIESTE
5.037
845
845
5.034
5.032
5.031
5.030
5.029
844
847
7.000
7.000
848
2.670
849
850
2.671
7.000
2.672
7.000
7.000
7.000
2.663
2.662
5.028
5.026
5.027
5.025

C-3

MONVALLE

MONVALLE

Cardana Inferiore

MOLINO

7.000

7.000

2.579

2.579

7.000

7.000

5.097

7.000

7.000

BEOLCHI

VIA

CIMITERO

CASCINA

CASTELLETTO

MONVALLINA

ROSSO

D-3
Cardana
Superiore
CASCINA
LEANDER
STRADA
DETTA
DEI
MONAGHE
VIA
BEOLCHI
ARONNE
MOROMI
MENTANA
ITALIA
TRENTO
PRAVALLO
DEL
SASSO
DELLE
BARAGGIOLE
CASCINA
LEANDER
GALLARATE LAVENO
F.S.
STR. CONS.
DETTA
DEI
VERNAGHI
STRADA
DETTA
SOTTO
LA
BEOLCHI
ARONNE
2.591
2.590
2.589
2.589
932
630
631
632
638
637
636
636
2.585
2.580
7.000
7.000
7.000
2.581
2.582
2.583
2.524
2.524
2.523
2.523
2.522
2.522
2.521
2.518
2.518
2.518
2.588
2.588
2.588
2.588
2.587
2.586
2.520
2.520
2.584
2.584
533
635
635
634
634
633
539
538
545
546
541
547
548
550
549
7.000
553
551
551
2.517
2.517
537
537
537
536
532
530
530
529
529
531
531
2.515
2.515
2.514
2.514
527
527
2.513
2.513
2.512
2.512
2.510
2.510
2.510
2.510
2.510
2.510
2.516
2.519
7.000
554
554
565
564
564
555
556
7.000
7.000
7.000
7.000
2.501
534
535
558
2.495
2.494
954
559
2.500
56561
2.499
2.499
560
2.498
2.497
2.511
2.509

E-3

7.000
2.489
2.491
2.491
2.490
7.000
7.000
7.000
7.000
7.000
7.000
2.496
2.496
2.496
2.492
2.492
562
565
565
565
2.488
7.000
7.000
7.000
563
564
564
564
7.000
7.000
2.487
2.486
2.486
2.486
2.484
7.000
7.000
7.000
512
2.481
2.481
2.481
2.462
2.480
2.480
2.482
2.482
2.483
2.479
2.479
2.478
2.478
2.461
2.461
2.460
2.460
2.460
511
2.463
510
513
2.464
2.467
2.467
7.000
7.000
7.000
518
2.466
2.466
2.466
2.465
2.465
2.465
2.468
7.000

F-3

TREVISAGO

BEVERINA

CASCINA BEVERINA

MORBIA

TORRENTE MORBIA

STRADA PROVINCIALE

STRADA

VIA LEOPARDI

VIA VERDI

VIA MANZONI

VIORA

STOCCHETTI

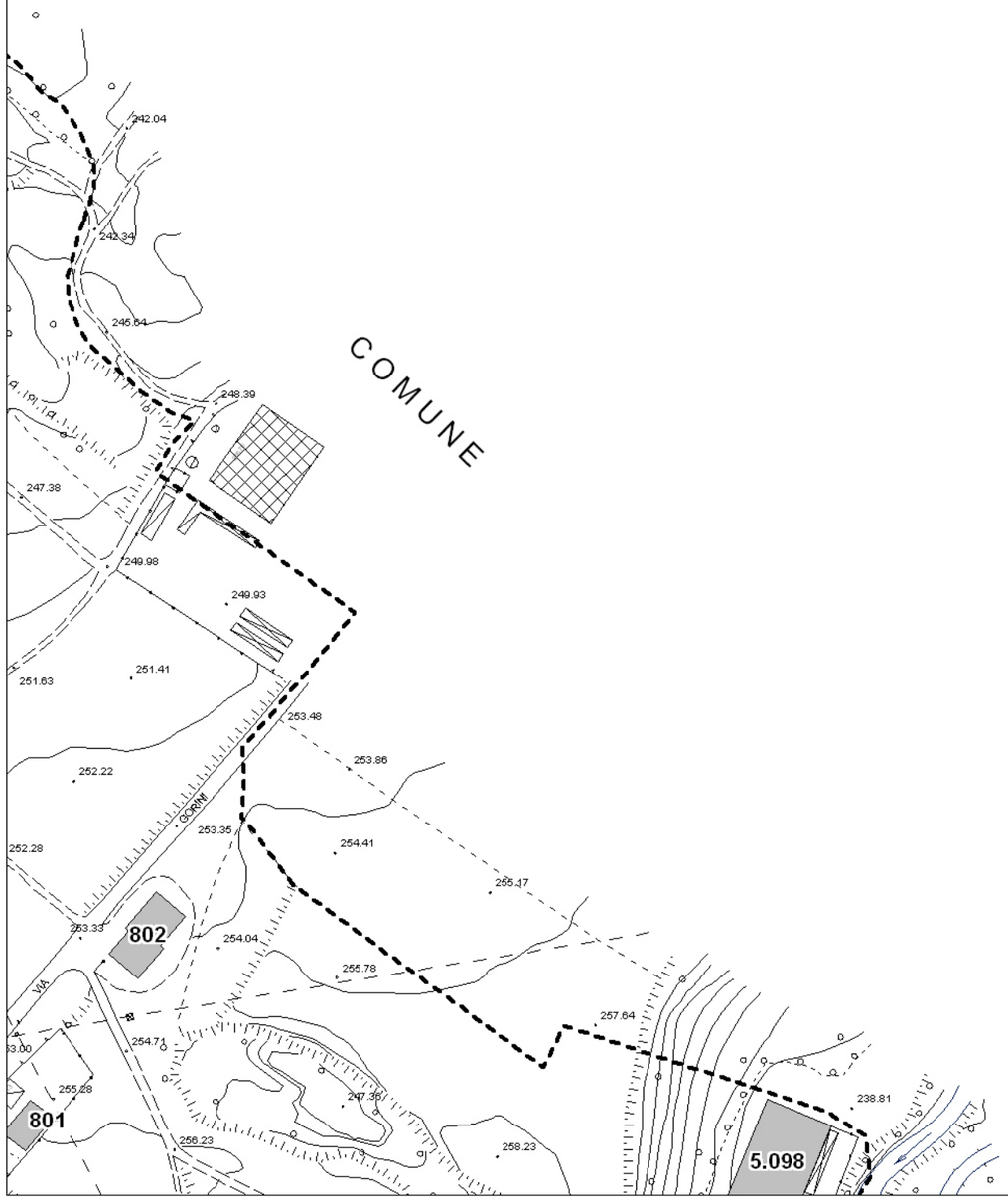
COMUNE
DI
COCQUIO
802
801
5.098
242.04
242.34
245.64
248.39
247.38
249.98
249.93
251.41
251.63
253.48
253.86
252.22
253.35
254.41
252.28
255.47
253.33
254.04
255.78
257.64
254.71
255.28
247.36
238.81
256.23
258.23
GORNI
VIA

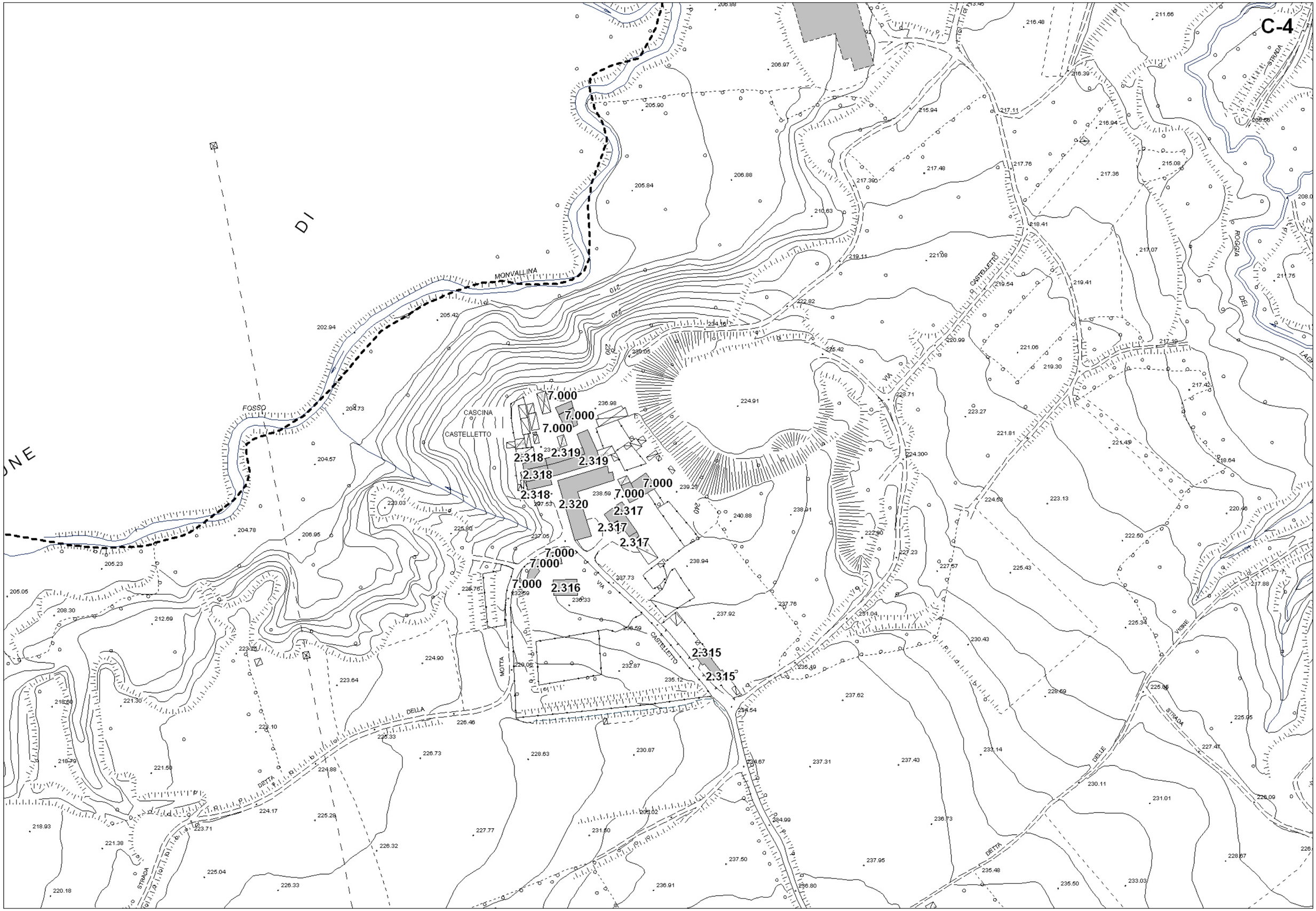
C-4
DI
UNE
MONVALLINA
FOSSO
CASCINA
CASTELLETTO
7.000
7.000
7.000
2.318
2.319
2.319
2.318
2.318
2.320
7.000
7.000
2.317
2.317
2.317
7.000
7.000
7.000
2.316
2.315
2.315
VIA
CASTELLETTO
MOTTA
DELLA
DETTA
STRADA
ROGGIA
DEI
VIENE
DELLE
DETTA
STRADA

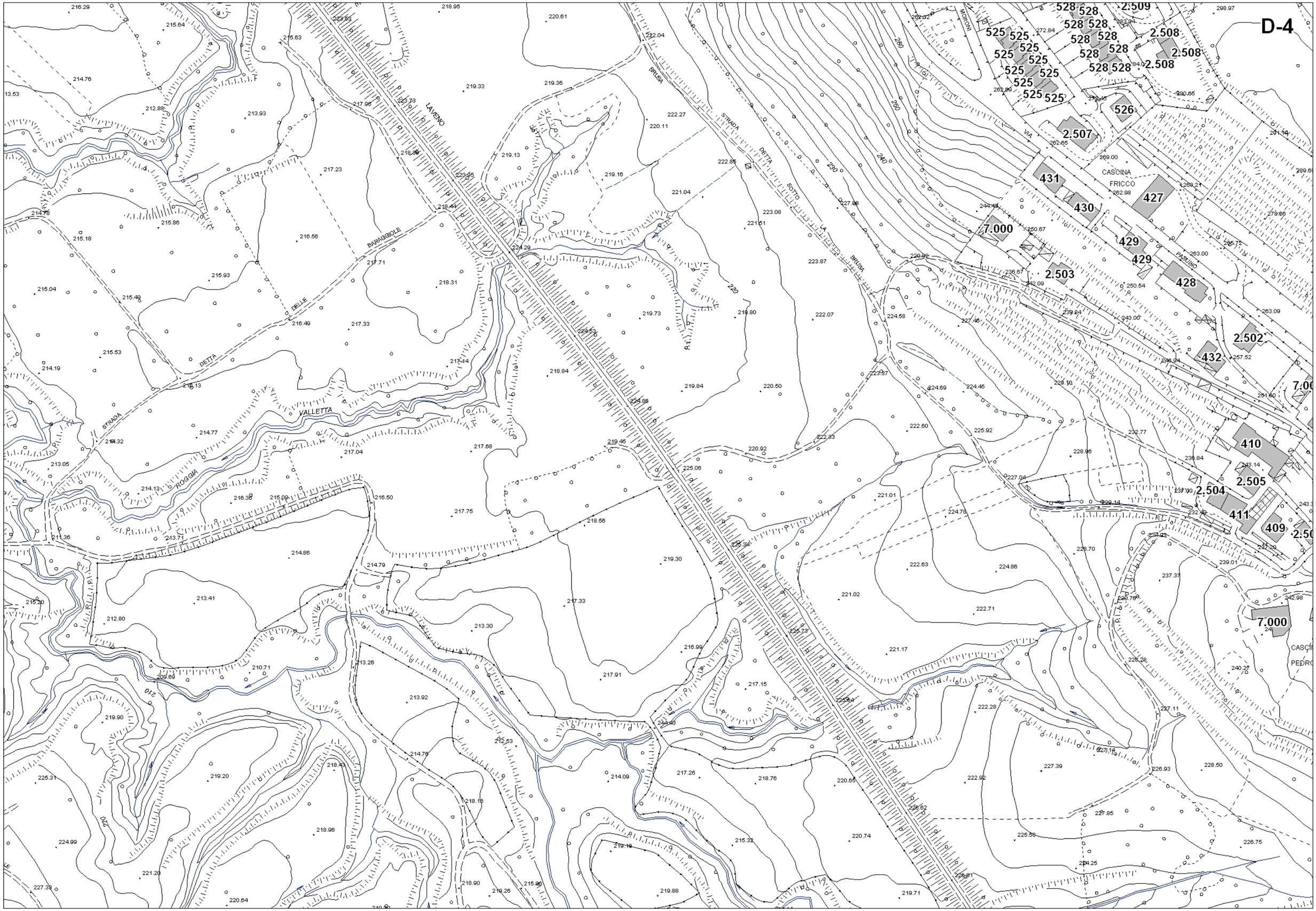
D-4
LAVENO
BRUSA
STRADA
DETTA
SOTTO
LA
BRUSA
BARAGGIOLE
DELLE
DETTA
STRADA
VALLETTA
ROGGIA
MORONI
VIA
PASUBIO
CASCINA
FRICCO
CASCINA
PEDRO
528
525
526
2.509
2.508
2.507
431
430
427
429
428
7.000
2.503
2.502
432
410
2.505
2.504
411
409
7.000

E-4
CASCINA INGORIO
CASCINA BRUNELLA
CASCINA PEDRONI
VIA
STRADA
CONSORZIALE
PASUBIO
MONTE
BIANCHE
ADAMELLO
MONTESANTO
ALESSANDRO
SANT
BEATO
NICONE
GRAPPA
FIORI
DEL
PORTO
BIANCO
Gottardo
Sermatorio Ingorio

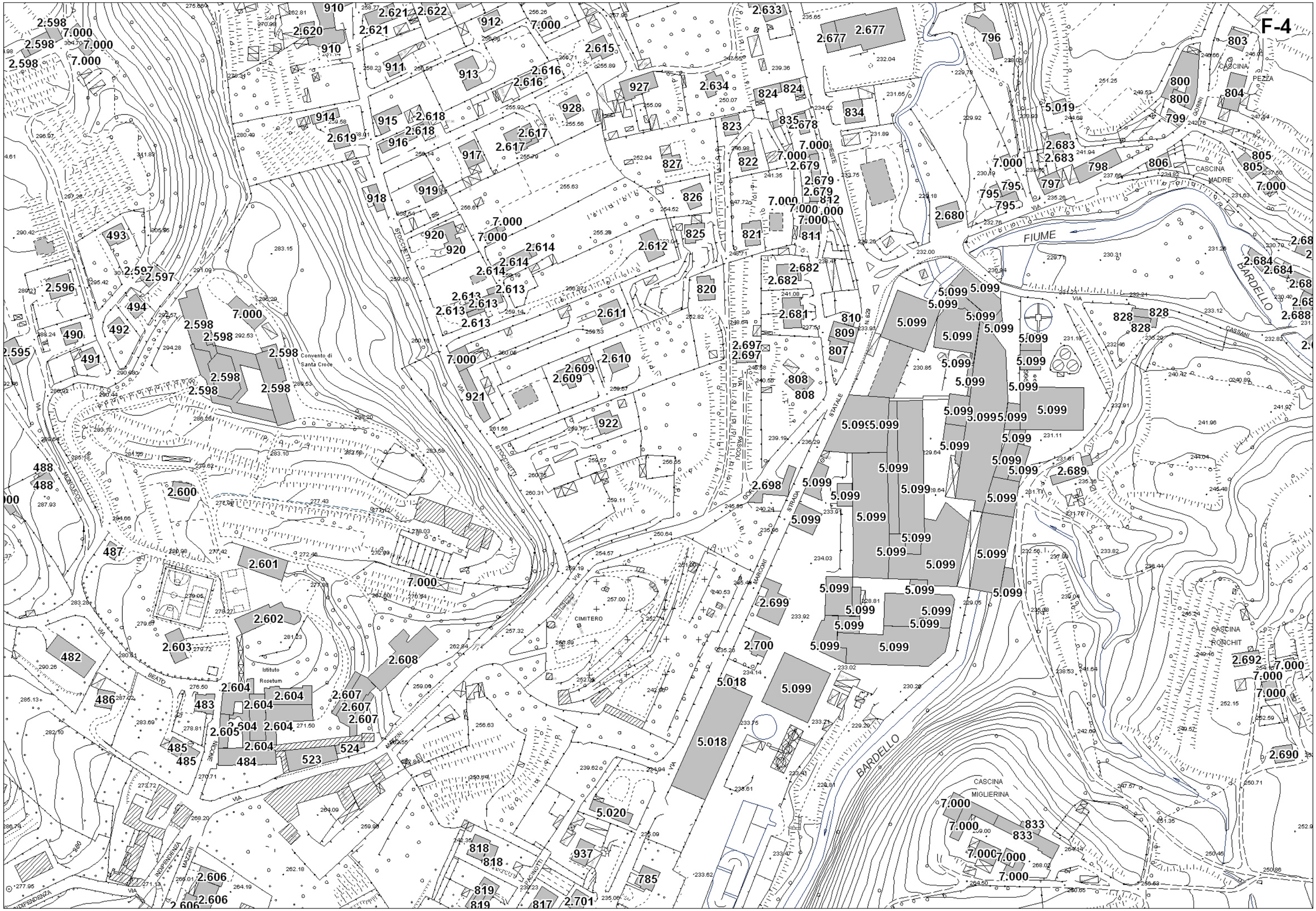
F-4
FIUME
BARDELLO
CASCINA PEZZA
CASCINA MADRE'
CASCINA RONCHIT
CASCINA MIGLIERINA
CIMITERO
Convento di Santa Croce
Istituto Rosetum
STATALE
STRADA
MARCONI
STOCCHETTI
MAZZINI
INDIPENDENZA
BEATO
MONCUCCO
VIA
CASSANI
GORINI
PASCOLI
PACINOTTI

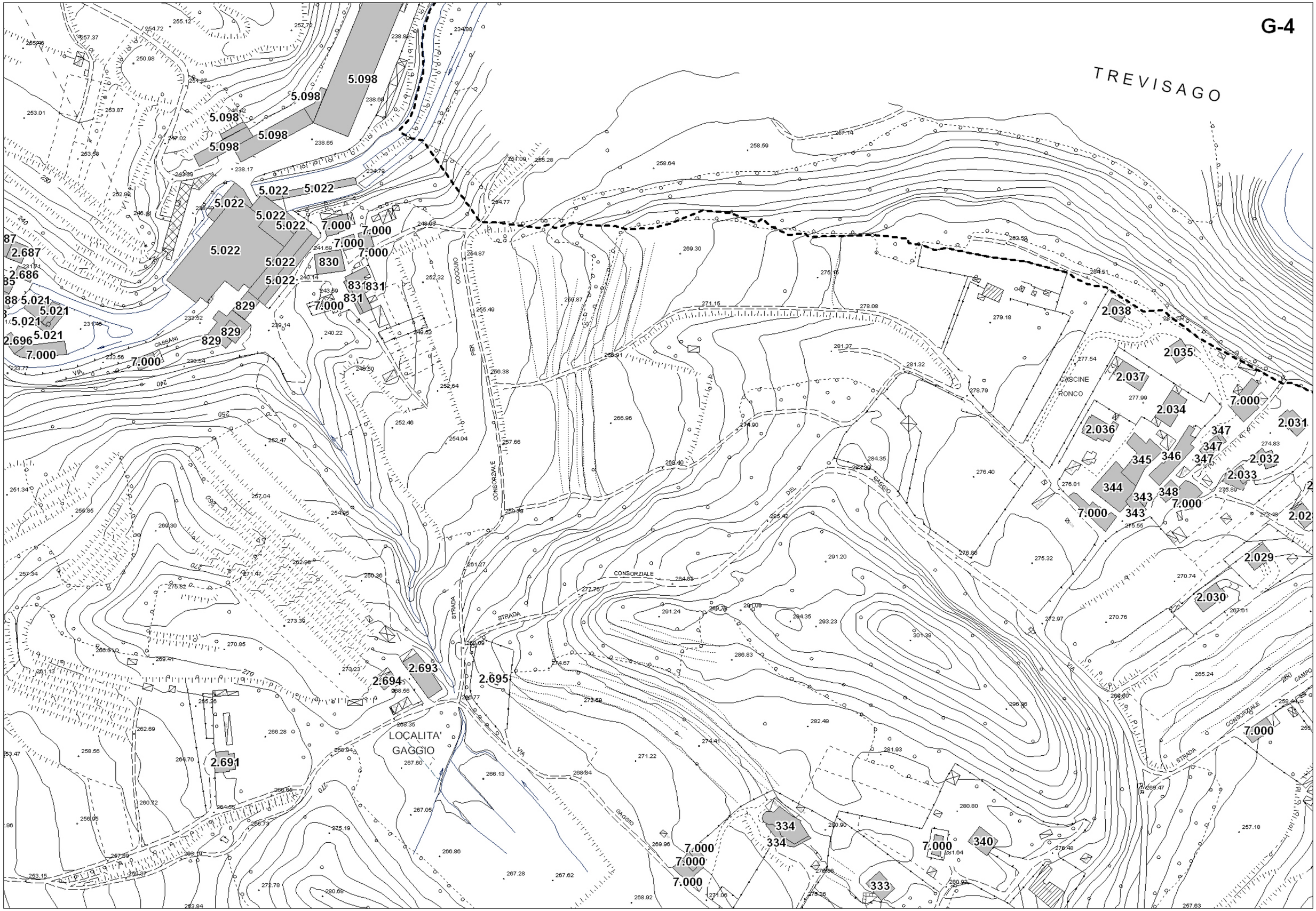
G-4
TREVISAGO
LOCALITA'
GAGGIO
CASCINE
RONCO
CONSORZIALE
STRADA
VIA
GAGGIO
CASSANI
5.098
5.022
7.000
830
831
829
2.687
2.686
5.021
2.696
2.038
2.035
2.037
2.034
2.036
2.031
2.032
2.033
2.029
2.030
2.693
2.694
2.695
2.691
334
333
340
347
346
345
344
343
348

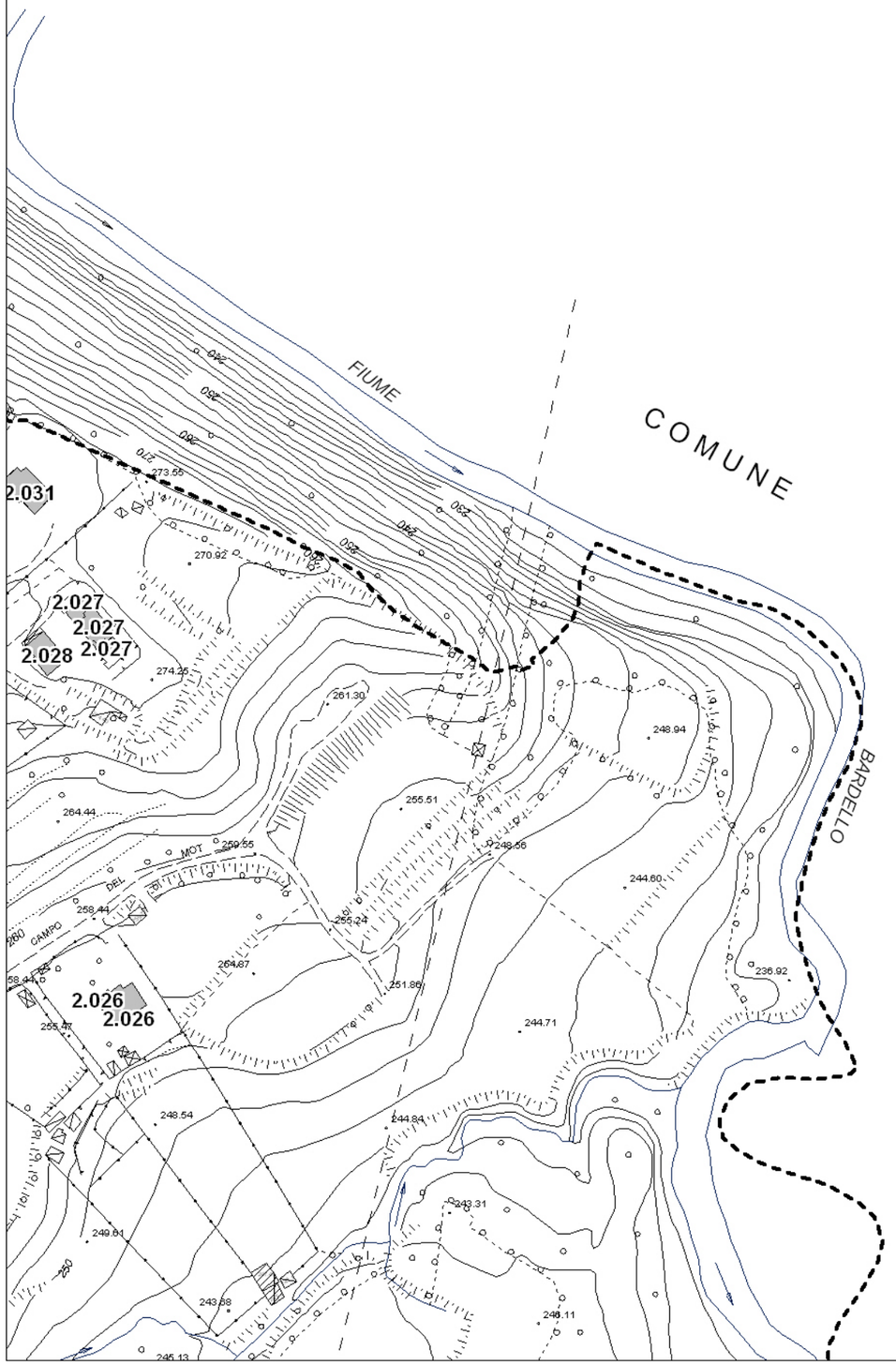
FIUME
COMUNE
DI
COCQUIO
BARDELLO
2.031
2.027
2.027
2.027
2.028
2.026
2.026
CAMPO
DEL
MOT
270.92
274.25
261.30
248.94
255.51
264.44
259.55
248.56
244.60
258.44
255.24
264.87
251.86
236.92
244.71
248.54
244.84
243.31
249.61
243.88
246.11
245.13

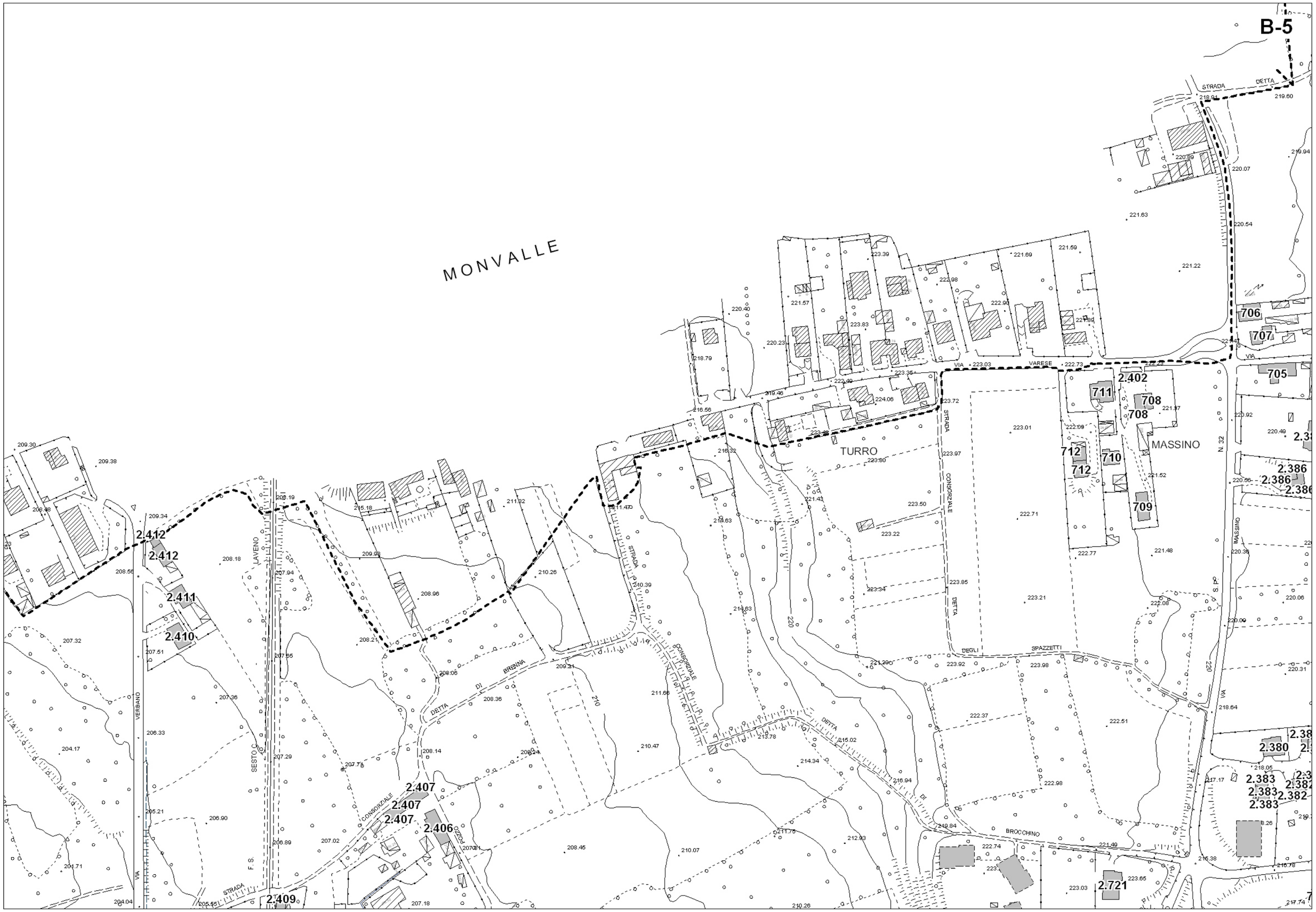
B-5
MONVALLE
TURRO
MASSINO
STRADA DETTA
VIA VARESE
STRADA CONSORZIALE DETTA
DEGLI SPAZZETTI
DETTA DI BRENNA
DETTA DI BROCCHINO
VIA VERBANO
SESTO C.
LAVENO
F.S.
N. 32
S.P.
2.412
2.412
2.411
2.410
2.407
2.407
2.407
2.406
2.409
2.402
711
708
708
712
712
710
709
706
707
705
2.386
2.386
2.386
2.380
2.383
2.383
2.383
2.382
2.721

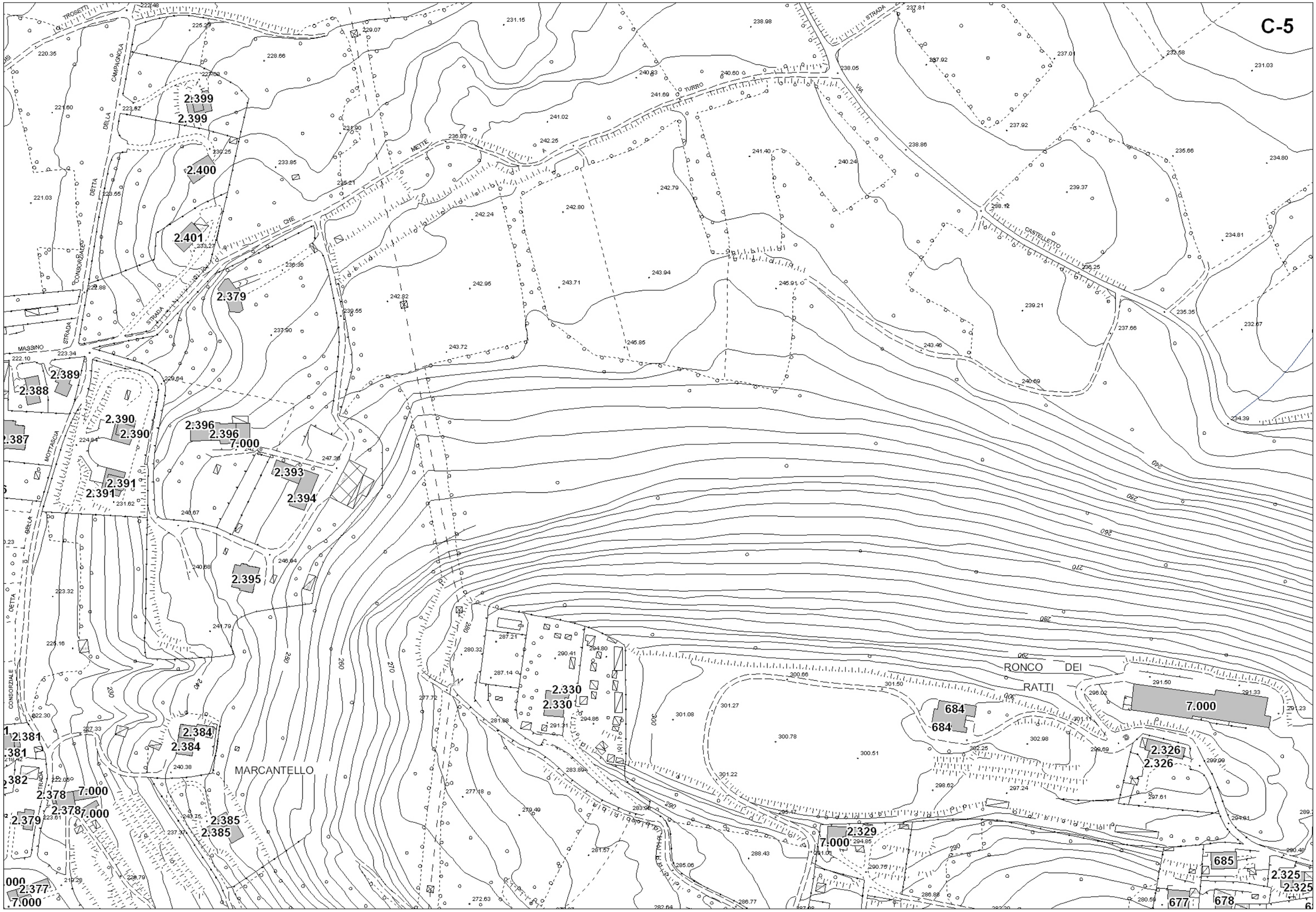
C-5
MARCANTELLO
RONCO DEI RATTI
CASTELLETTO
TURRO
STRADA
VIA
CHE
METTE
CAMPAGNOLA
DELLA
DETTA
CONSORZIALE
MASSINO
MOTTASCIA
2.399
2.400
2.401
2.379
2.389
2.388
2.390
2.396
7.000
2.393
2.394
2.391
2.395
2.384
2.381
2.378
2.385
2.330
2.329
2.326
2.325
2.377
684
685
677
678

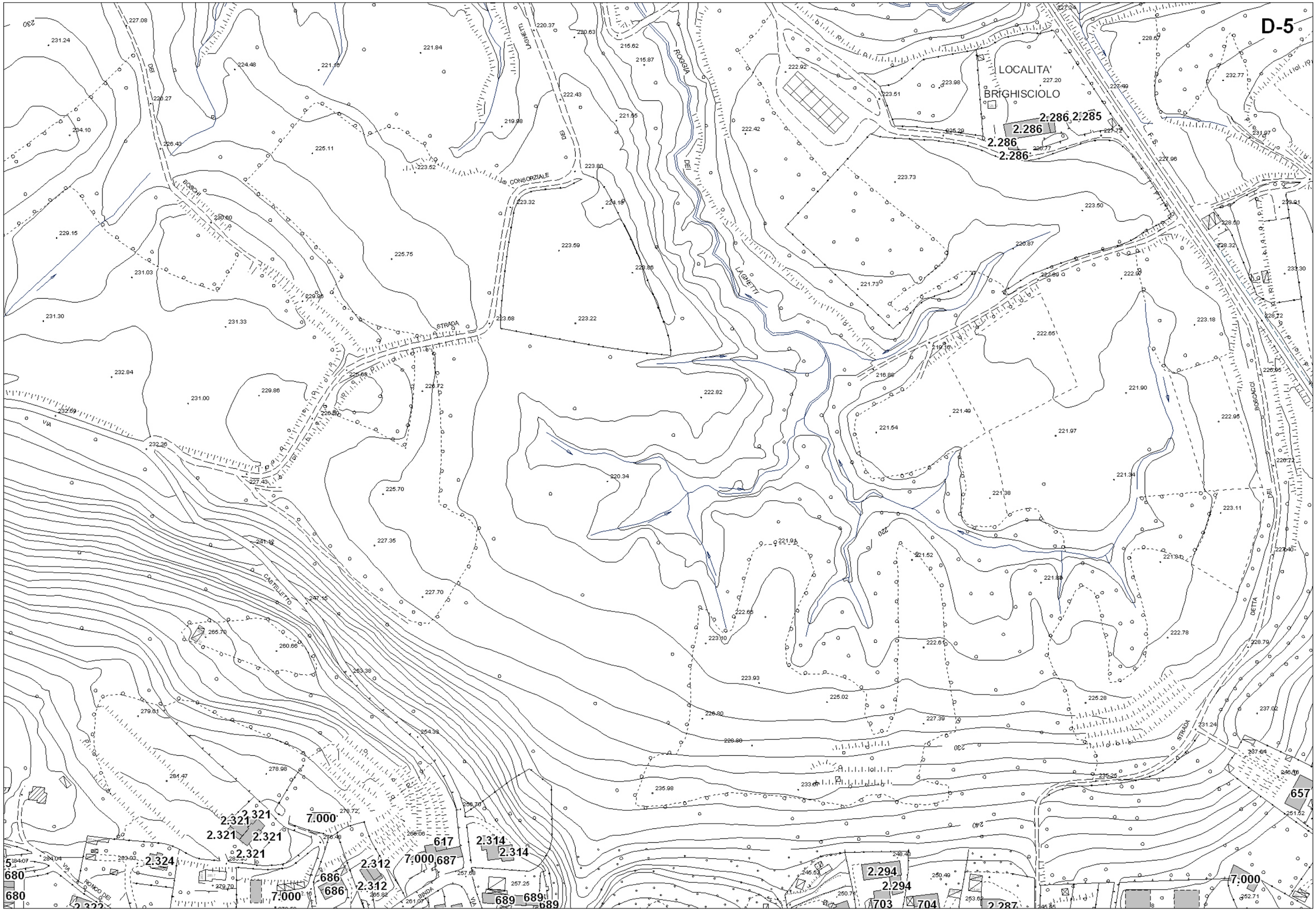
D-5
LOCALITA'
BRIGHISCIOLO
2.286
2.285
2.286
2.286
2.286
2.321
2.321
2.321
2.321
2.321
7.000
617
2.314
2.314
7.000
687
2.312
2.312
686
686
7.000
689
689
689
2.324
680
680
2.294
2.294
703
704
2.287
7.000
657
STRADA
CONSORZIALE
ROGGIA
DEI
LAGHETTI
BOSCHI
CASTELLETTO
VIA
RONCO DEI
BINDA
DETTA
BOSCACCI
F.S.

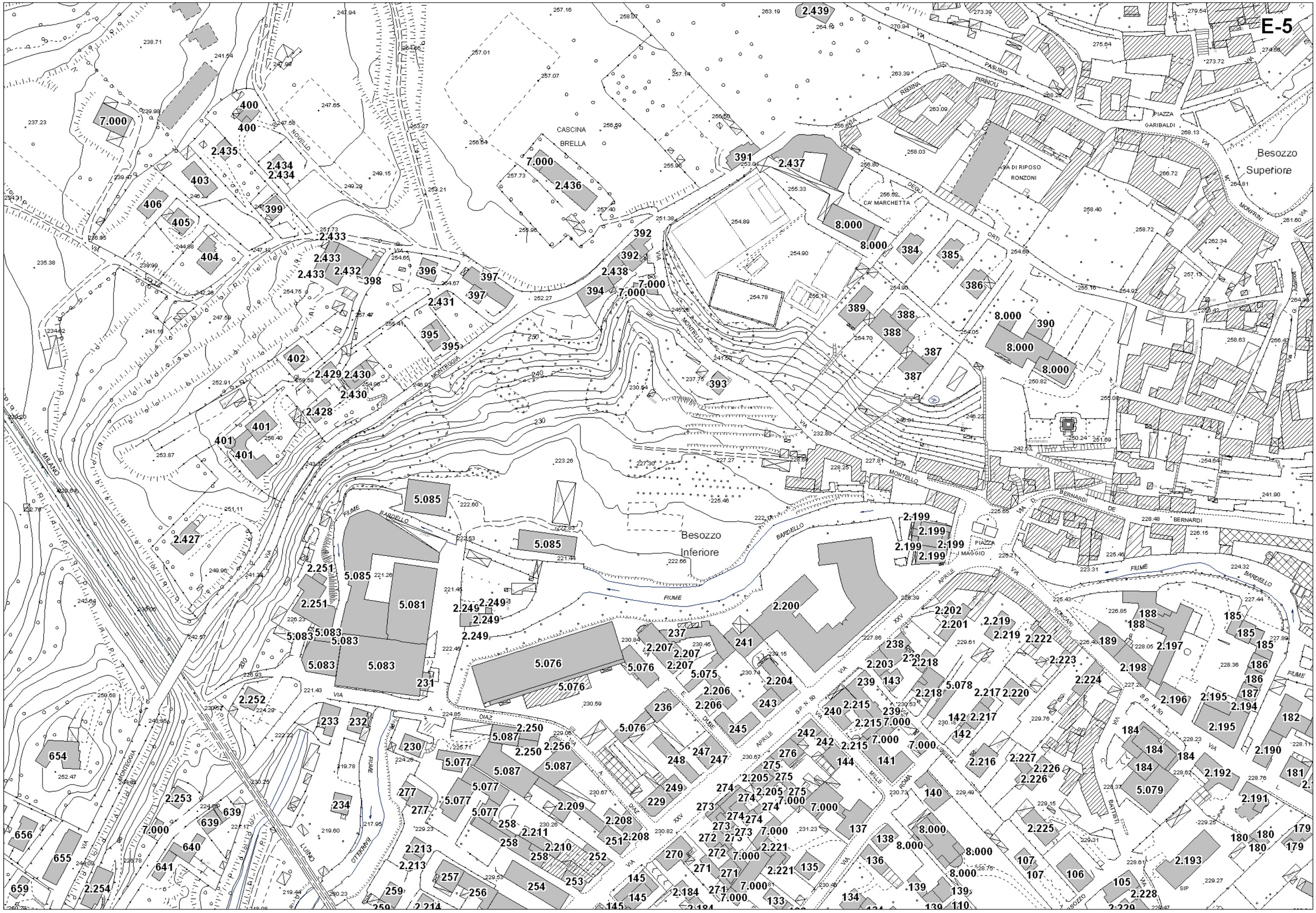
E-5
CASCINA
BRELLA
Besozzo
Superiore
Besozzo
Inferiore
PIAZZA
GARIBALDI
CA' MARCHETTA
MONTEGGIA
MONTELLO
FIUME
BARDELLO
MILANO
LUINO
VIA
PASUBIO
PIRINOLI
REGINA
ORTI
MONFRINI
BERNARDI
DE
BERNARDI
PIAZZA
I MAGGIO
APRILE
RONCARI
BATTISTI
ROMA
LIBERTA
MILLE
DUSE
DIAZ
NOVELLO
SIP

F-5
FIUME
PIAZZALE DE GASPERI
SERBATOIO PREMUNERA
MILANO
BARDELLO
ADAMOLI
MAZZINI
MARCONI
LAVER
RONCARI
N. 629
S.S.
2.606
815
814
816
2.704
813
2.703
786
784
7.000
2.702
783
781
782
780
779
2.705
778
777
2.706
775
2.707
776
761
760
762
767
765
766
764
768
2.709
2.708
2.718
2.717
763
769
773
774
2.716
2.710
2.715
770
772
771
2.711
2.714
383
2.712
382
2.713
183
189
178
175
2.188
2.187
177
176
95
3.009
3.011
3.008
3.007
2.096
2.095
2.094
2.093
373
2.097

G-5
GAGGIO
CIMITERO
OLGINASIO
CASCINA
SANDINO
Autoclave
Ronco
CONSORZIALE
DETTA
DEL
TAURE'
STRADA
DELLE
SELVE
EUROPA
VIA
GAGGIO
RONCO
PER
GALVANI
REBUSCH
SOLFERINO
5.006
5.005
5.001
5.002
5.003
7.000
5.000
2.024
2.039
2.040
2.041
2.042
2.043
2.044
2.045
2.046
2.047
2.048
2.049
2.050
2.051
2.052
2.053
2.054
2.055
2.056
2.057
2.058
2.060
2.069
2.070
2.071
2.073
2.074
2.075
2.080
328
329
330
331
332
335
336
337
338
339
341
342
349
322
323
324
325
326
327
365
366
367
368
369
370
371
372
379
380
312

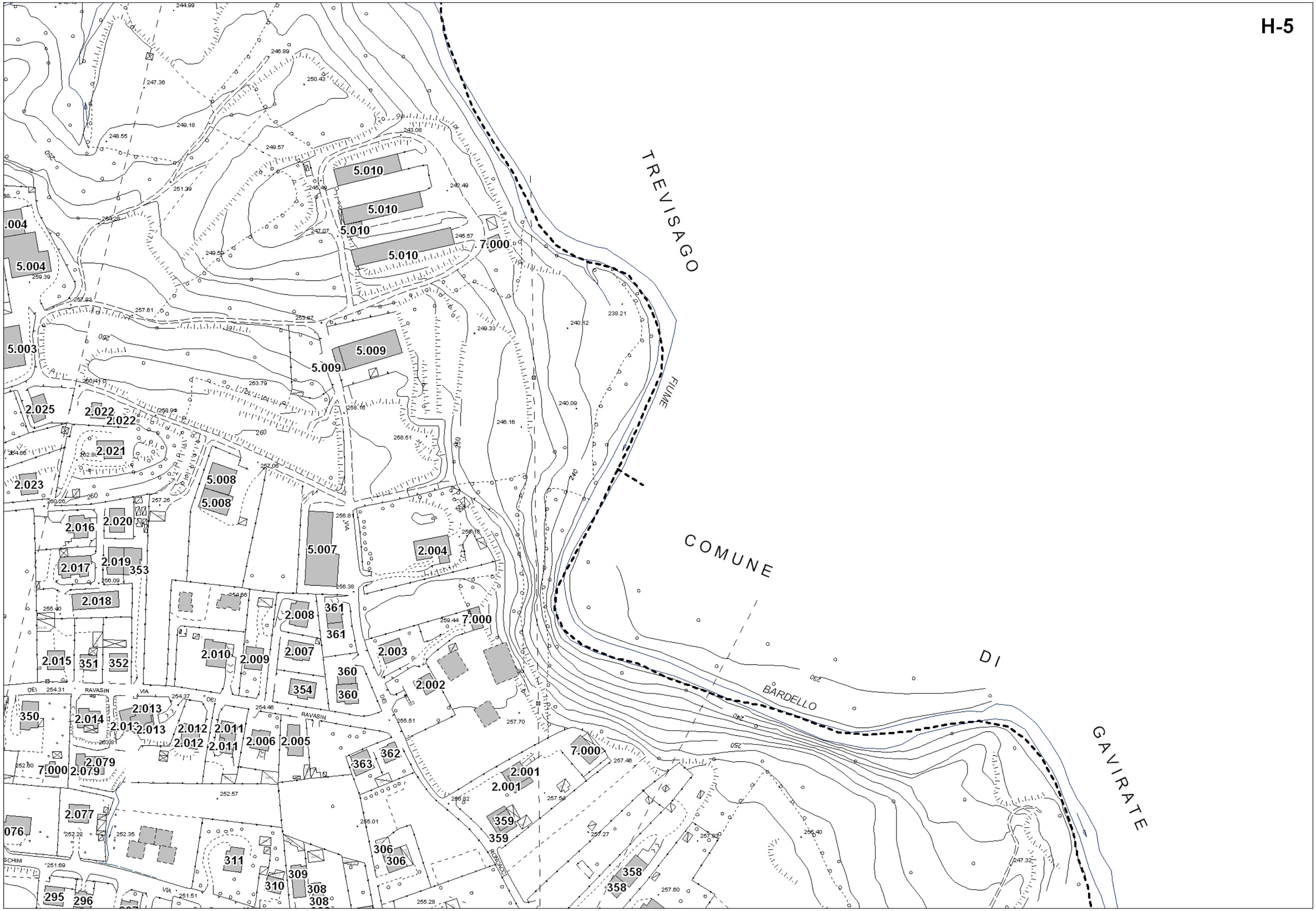
TREVISAGO
FIUME
COMUNE
DI
GAVIRATE
BARDELLO
RAVASIN
VIA
5.010
5.010
5.010
5.010
7.000
5.004
5.003
5.009
5.009
2.025
2.022
2.022
2.021
2.023
5.008
5.008
2.016
2.020
2.017
2.019
353
2.018
5.007
2.004
2.008
361
361
7.000
2.010
2.009
2.007
2.003
360
354
360
2.002
2.015
351
352
350
2.014
2.013
2.013
2.012
2.011
2.012
2.011
2.006
2.005
7.000
2.079
2.079
7.000
363
362
2.001
2.001
359
359
2.077
076
306
306
311
309
310
308
308
358
358
295
296

A-6
LAGO
MAGGIORE
BOZZA
DI BOGNO
BARDELLO
FIUME
FIUME
VIA
LAGO
2.425
2.425
2.417
2.417
2.417
2.416
5.095
5.095
2.424
2.418
2.420
2.423
2.423
2.419
2.421
2.422
2.422
2.426
2.426
2.426
5.096

B-6
CASCINA
BROCCHINO
CASA
SACRO CUORE
STAMPERIA
DI BREBBIO
BARDELLO
FIUME
BARDELLO
FIUME
COMUNE
2.408
2.409
5.094
2.413
2.414
2.415
2.405
2.404
2.403
5.092
5.093
5.093
5.093
5.092
5.092
5.093
5.093
5.091
2.372
2.371
2.373

C-6
BARDELLO
FIUME
STRADA CONSORZIALE
DETTA DEI RONCHI
DETTA DI MOALLINA
STRADA CONS. DETTA DI MOALLINA
STRADA DETTA DEI RONCHI
STRADA DETTA DEI RONCHI
STRADA CONSORZIALE
DETTA SOTTO AI
LAGO
VIA
TRAVAINO
STR. CON.
DURÉE
PERTEGADA
CAMPI NUOVI
2.376
2.374
7.000
2.375
750
748
2.369
2.368
2.367
749
2.364
2.363
2.366
2.365
2.362
747
746
745
744
743
742
741
740
739
736
737
738
2.352
2.351
735
2.350
2.333
2.331
2.332
2.342
2.361
2.359
2.360
677
678
679
680

D-6

BOGNO

BOGNO

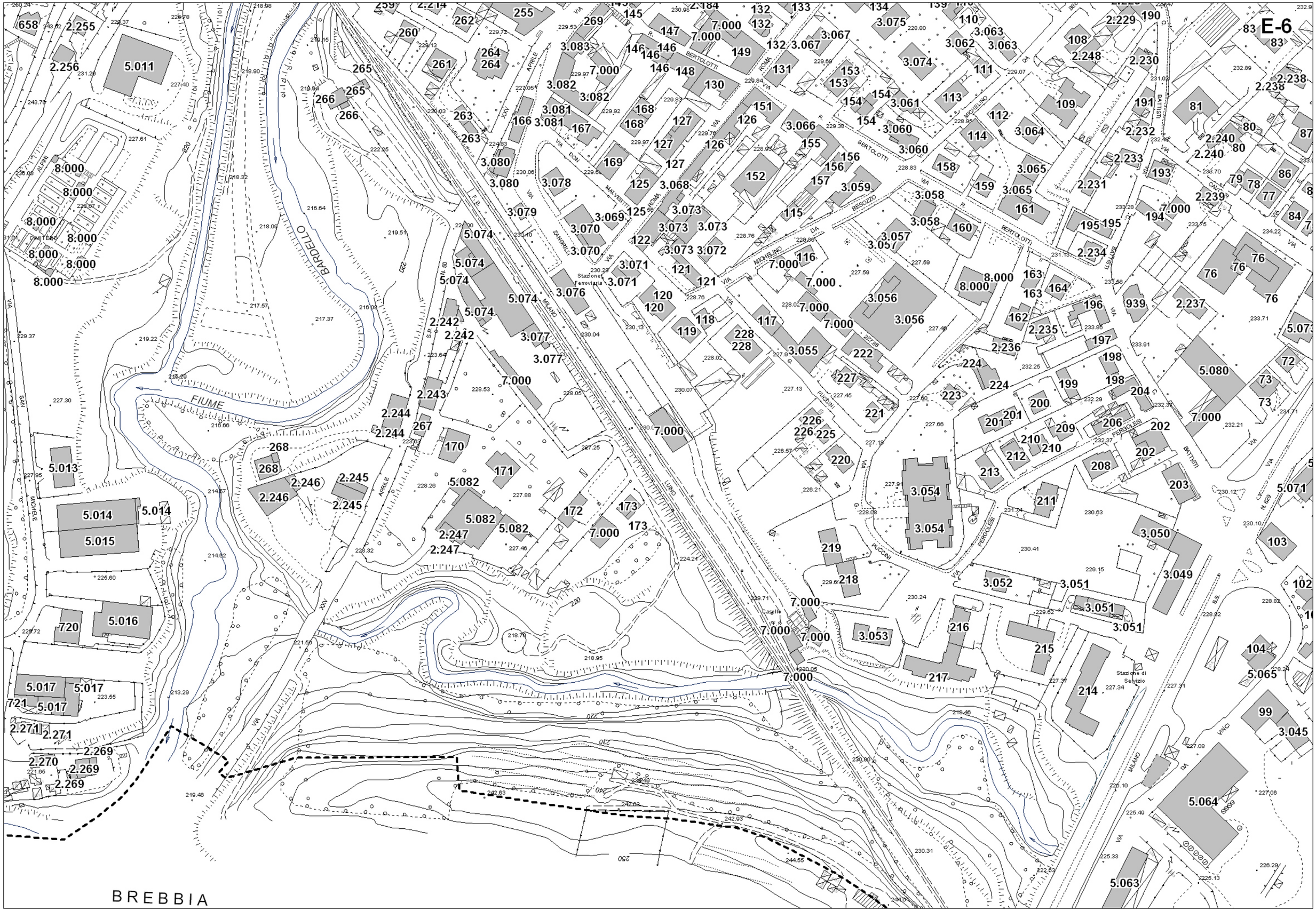
E-6
BREBBIA
FIUME
BARDELLO
Stazione Ferroviaria
Stazione di Servizio
Casello
BERTOLOTTI
MICHELINO
PUCCINI
PERGOLESI
BATTISTI
MILANO
LUINO
APRILE
ROMA
VIA
DON
MALVESTITI
ZANGRILLI
BESOZZO
DA
VINCI
CIMITERO
ALFINI
SAN
MICHELE
N. 629
S.S.
S.P.
N. 60
F.S.

F-6
VIA MONTE ROSA
VIA SELVACCIA
VIA CHIAVENNA
VIA PREMUNERA
VIA CADORNA
VIA ALIGHIERI
VIA BOCCACCIO
VIA PETRARCA
VIA UGO FOSCOLO
VIA CAVOUR
VIA BESOZZO
VIA MILANO
VIA FERMI
VIA DA VINCI
VIA DEI
VIA DI SERVIZIO
VIA Matte Rosa
VIA L. CADORNA
VIA STRADA PROVINCIALE
SERBATOIO FORNACE
FORNACE CAPPE
Pozzo 4
3.012
3.007
2.098
2.186
3.006
3.004
3.010
3.013
3.001
3.000
2.091
2.092
2.088
2.084
2.085
2.083
2.099
3.005
3.002
3.003
3.018
3.015
3.014
3.016
3.017
3.020
3.021
3.022
3.026
3.029
3.030
3.025
3.023
3.024
3.027
3.028
3.033
3.036
3.037
3.038
3.039
3.040
3.034
3.035
3.032
3.047
3.048
3.042
3.043
3.046
3.041
3.047
5.062
5.072
5.071
5.067
5.066
5.068
5.050
5.053
5.055
5.056
5.057
5.058
5.059
5.060
5.061
5.054
5.055
7.000

G-6
OLGINASIO
VIA REBUSCHINI
VIA MAMELI
VIA PADRE BELLORINI
VIA S. MARTINO
VIA CASE BASSE
STRADA DELLA FORNACE
STRADA DEL LUOGO
STRADA CONSORZIALE
STRADA DEI BOSCHI
Stazione di Servizio
Lavatoio
Pozzo 5
Pozzo 6
S.P. N. 50
2.090
2.089
2.087
2.086
2.082
2.081
2.072
2.067
2.066
2.065
2.064
2.063
2.062
2.061
2.060
2.059
2.051
7.000
375
376
377
378
379
279
280
281
282
283
284
285
286
287
288
289
290
292
293
294
313
314
315
316
317
318
319
320
321

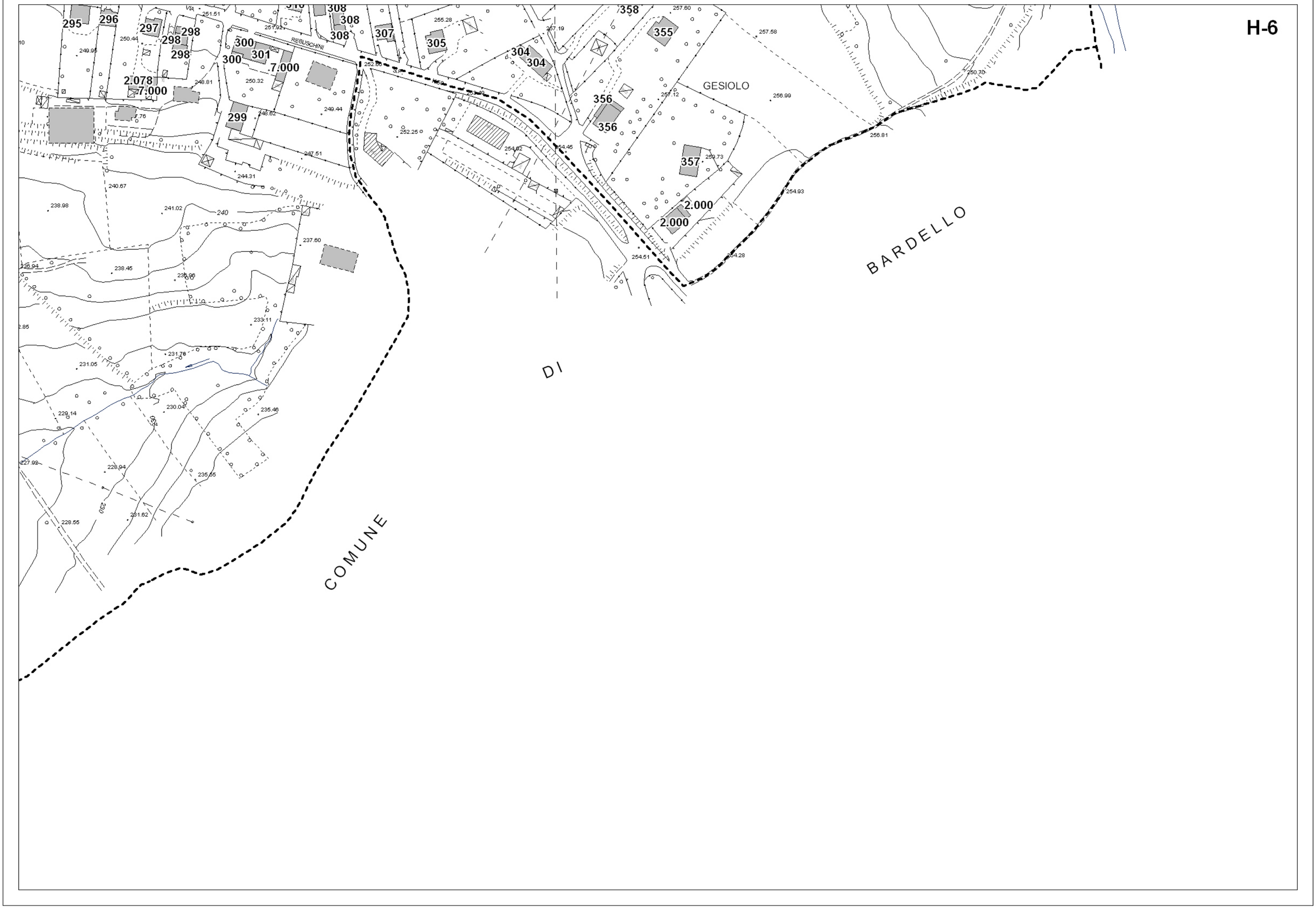
H-6
GESIOLO
BARDELLO
DI
COMUNE
REBUSCHINI
295
296
297
298
298
298
300
301
300
7.000
2.078
7.000
299
308
308
308
307
305
304
304
358
355
356
356
357
2.000
2.000
240
230

C-7
DI
BREBBIA
BARDELLO
FIUME
STRADA
DETTA
DEI
7.000
2.357
2.358
7.000
207.22
210.46
202.69
212.88
214.19
224.14
228.69
240.26
239.00
240.76
239.82
239.61
239.59
224.70
239.82
224.87
203.14
210
220
230
240
240.53
233.54
233.22
206.57
207.56
239.65
233.90
232.79
207.34
209.19
234.33
232.45
208.04
227.41
232.49
207.88
218.23
209.13
208.31
232.06
214.39

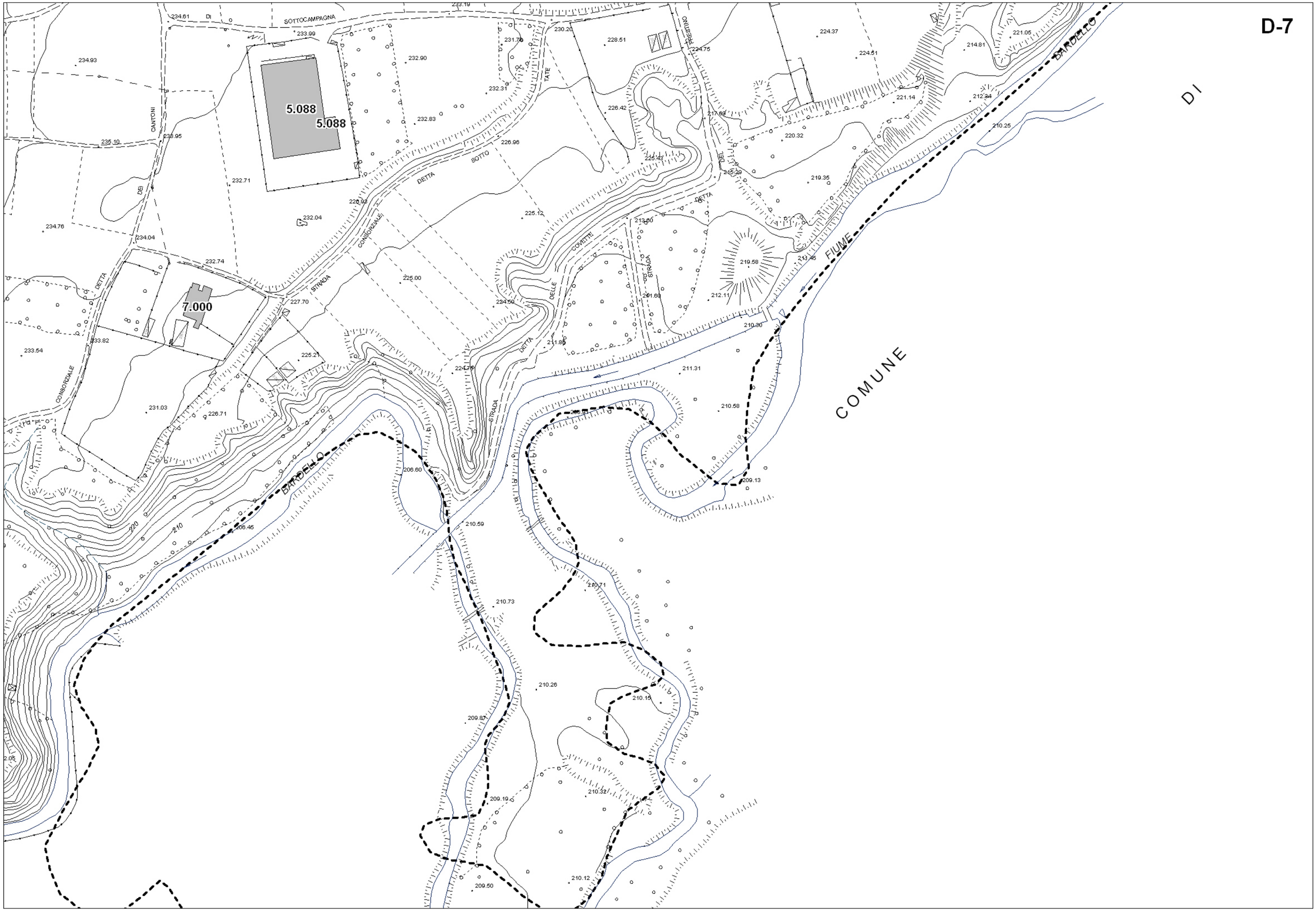
D-7
5.088
5.088
7.000
SOTTOCAMPAGNA
DI
CANTONI
DEI
DETTA
SOTTO
TATE
CONSORZIALE
STRADA
COVETTE
DELLE
DEL
PRESTINO
BARDELLO
FIUME
COMUNE
DI
220
210

BREBBIA

COMUNE

DI

BREBBIA

E-7

3.044

2.720

5.070

96

97

98

CENTRO SPORTIVO

VIA

STRADA

RIO

N. 629

F-7

MERADA

RIO

CENTRO SPORTIVO

5.069

COMUNE DI MALGESSO

DI MALGESSO