Regione Campania

COMUNE DI EBOLI

Provincia di Salerno

REDAZIONE PIANO URBANISTICO "SUB-AMBITO 2A" - SCHEDA N° 6 "SANTA CECILIA" - - INIZIATIVA PRIVATA -

in attuazione al "PUA SANTA CECILIA" approvato con Deliberazioni N° 382 del 15 Dicembre 2011 e N° 139 del 17/04/2014

- ai sensi della Legge Regionale n. 16 del 22/12/2004, art. 27, co. 1, lett. c) e s.m.i. del 28/12/2009, n. 19 -

Committente:

Società **"TOP HOUSE s.r.l."** — TOP HOUSE s.r.l. Amministratore Unico

Sig. **NIGRO PASQUALE**

Sig.ra **ALFANO ANNARITA**

Data: Novembre 2014

Tavola: a02

Elaborato: Stralcio P.R.G. Vigente & Indicazioni di Assetto

Scala: 1/4000 1/2000

Progettisti:

Ing. Raffaele La Brocca

Ing. Michele Malandrino

Collaboratori:

Arch. Rodolfo D'Urso

Geom. Carmine La Brocca

Geom. Serge Patrick Russo

Geom. Cosimo Joshua La Brocca

Geom. Giuseppe Infante

Geom. Pietro Conte

COMUNE DI EBOLI - SA
Località " Santa Cecilia "
Stralcio Piano Regolatore Generale Vigente
Scala, 1:4000

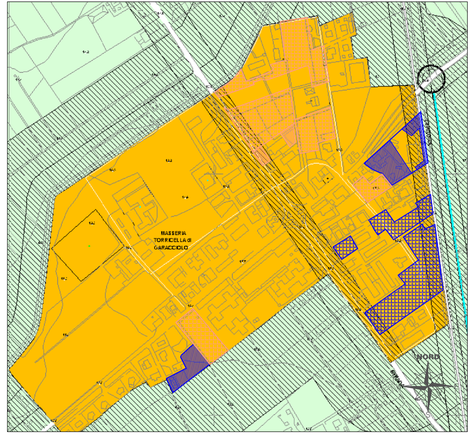

Legenda : Ubicazione Lotti di Intervento con Prescrizioni

Legenda : Ubicazione Lotti di Intervento

P.U.A. - SUB.-AMBITO 2A

P.U.A. - SUB.-AMBITO 2B

COMUNE DI EBOLI
P.U.A. "Santa Cecilia"
Approvato con Deliberazione di Giunta Comunale
N° 382 del 15 Dicembre 2011
Procedimento ai sensi dell'art.19 del R.E.V.
E adottata con Deliberazione di Giunta Comunale
Atto n° 139 del Registro Seduta del 17 aprile 2014
Scala 1:2000

Suddivisione in Ambiti

Procedimento ai sensi dell'art.19 del R.E.

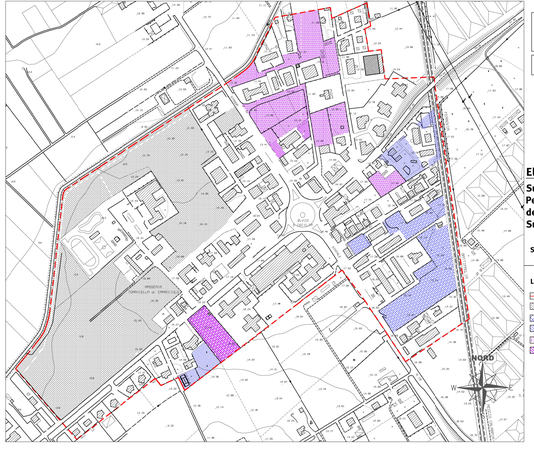

Città di Eboli

Piano urbanistico attuativo "S. Cecilia"

PRG - scheda n.6 - Parte III delle Nta

Elaborato 3.1

Sub-Ambiti:
Perimetrazione aerofotogrammetrica della zona soggetta a trasformazione - Superficie disponibile

Scala 1:2.000

Legenda

- Perimetro del Pua
- Zona soggetta a trasformazione_Sub-Ambito 1
- Zona soggetta a trasformazione_Sub-Ambito 2A
- Zona soggetta a trasformazione con prescrizione_Sub-Ambito 2A
- Zona soggetta a trasformazione_Sub-Ambito 2B
- Zona soggetta a trasformazione con prescrizione_Sub-Ambito 2B

Febbraio 2014

COMUNE DI EBOLI
P.U.A. "Santa Cecilia"
Approvato con Deliberazione di Giunta Comunale
N° 382 del 15 Dicembre 2011
Procedimento ai sensi dell'art.19 del R.E.V.
E adottata con Deliberazione di Giunta Comunale
Atto n° 139 del Registro Seduta del 17 aprile 2014
Scala 1:4000

Suddivisione in Ambiti

Procedimento ai sensi dell'art.19 del R.E.

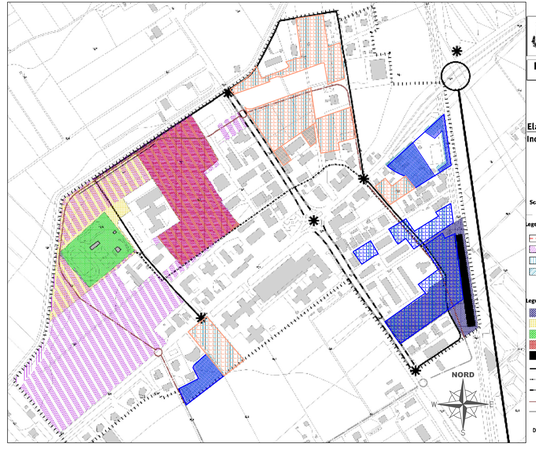

Città di Eboli

Piano urbanistico attuativo "S. Cecilia"

PRG - scheda n.6 - Parte III delle Nta

Elaborato 3.2
Indicazioni di assetto

Scala 1:2.000

Legenda suddivisione degli ambiti

- Perimetro del Pua
- Zona soggetta a trasformazione_Sub-Ambito 1
- Zona soggetta a trasformazione_Sub-Ambito 2
- Zona soggetta a trasformazione con prescrizione_Sub-Ambito 2

Legenda scheda PRG

- *Aree a verde pubblicho e parcheggi*
- *Ampliamento attrezzature pubbliche*
- *Attrezzature pubbliche in costruzione*
- *Attrezzature di interesse comune*
- *Nuove fermata FS*
- *Nuova viabilità locale*
- *Percorsi pedonali protetti*
- *Interventi per riduzione velocità*
- *Proposte viabilità alternativa*
- *Proposte viabilità alternativa esterna al PEIA*

Dicembre 2011