

Regione Campania
COMUNE DI EBOLI
 Provincia di Salerno

REDAZIONE PIANO URBANISTICO "SUB-AMBITO 2A"
 - SCHEDA N° 6 "SANTA CECILIA" -
 - INIZIATIVA PRIVATA -

In attuazione al "P.U.A. SANTA CECILIA" approvato con
 Deliberazioni N° 382 del 15 Dicembre 2011 e N° 139 del 17/04/2014
 - ai sensi della Legge Regionale n. 16 del 22/12/2004,
 art. 27, co. 1, lett. c) e s.m.i. del 28/12/2009, n. 19 -

Committente:

Società "TOP HOUSE s.r.l."
 Sig. **NIGRO PASQUALE**
 Sig.ra **ALFANO ANNARITA**

Data:
 Novembre 2014

Tavola:

a08

Elaborato: Stato di Fatto
 Piano: P.U.A. con Indicazioni delle Culture
 Manufatti Esistenti


Scala: **1/2000**

Collaboratori:

Arch. Rodolfo Di Urso
 Geom. Carmine La Brocca
 Geom. Serge Patrick Russo
 Geom. Cosimo Joshua La Brocca
 Geom. Giuseppe Infante
 Geom. Pietro Conte

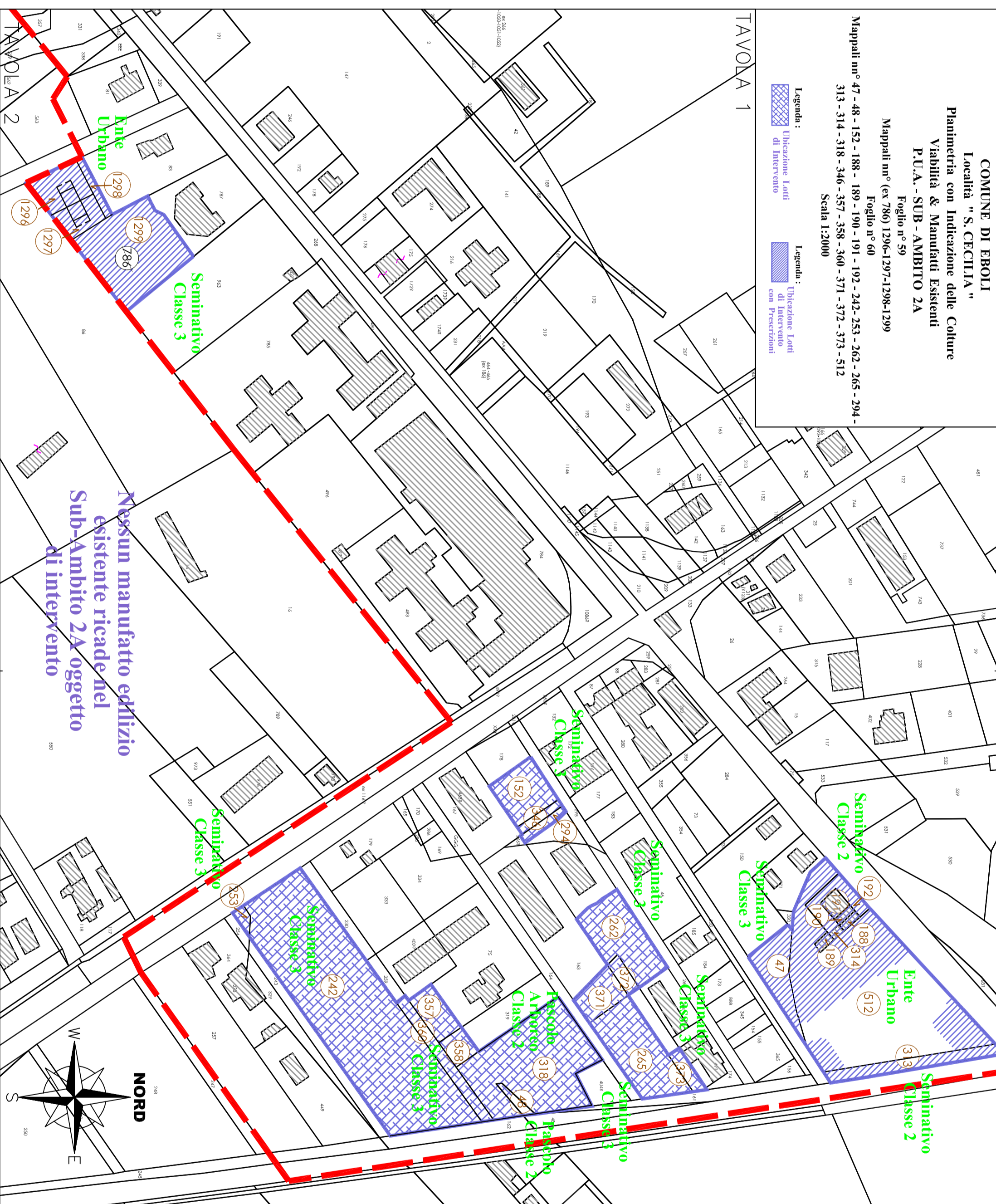
Progettisti:

Ing. Raffaele La Brocca
 Ing. Michele Malandrino



COMUNE DI EBOLI
 Località "S. CECILIA"
 Pianimetria con Indicazione delle Culture
 Viabilità & Manufatti Esistenti
 P.U.A. - SUB - AMBITO 2A
 Foglio n° 59
 Mappali n° ex 786) 1296-1297-1298-1299
 Foglio n° 60
 Mappali n° 47 - 48 - 152 - 188 - 189 - 190 - 191 - 192 - 242- 253 - 262 - 265 - 294 -
 313 - 314 - 318 - 346 - 357 - 358 - 360 - 371 - 372 - 373 - 512
 Scala 1:2000

Legenda:
 [Blue hatched box] Urbanizzazione Lotti di Intervento
 [Blue solid box] Urbanizzazione Lotti con Prescrizioni



Viabilità & Manufatti



Viabilità & Manufatti



Culture in Atto & Manufatti




Culture in Atto & Manufatti



Viabilità & Manufatti



Viabilità & Manufatti



Culture in Atto & Manufatti



Culture in Atto & Manufatti

