Regione Campania

COMUNE DI EBOLI

Provincia di Salerno

REDAZIONE PIANO URBANISTICO "SUB-AMBITO 2A" - SCHEDA N° 6 "SANTA CECILIA" - - INIZIATIVA PRIVATA -

Integrazione agli elaborati progettuali del PIANO URBANISTICO ATTUATIVO DI INIZIATIVA PRIVATA AMBITO "S. CECILIA" - SUB AMBITO 2A"
- Vs. richiesta del 25/03/2015, prot. n. 10156 -

Committente:

Società **"TOP HOUSE s.r.l."**
Sig. **NIGRO PASQUALE**
Sig.ra **ALFANO ANNARITA**

TOP HOUSE srl L'AMMINISTRATORE

Data: Marzo 2015

Tavola: c04bis

Elaborato: Planimetria degli Impianti a Rete

Scala: 1/1000 1/500

Progettisti:

Ing. Raffaele La Brocca
Ing. Michele Malandrino

Collaboratori:

Arch. Rodolfo D'Urso
Geom. Carmine La Brocca
Geom. Serge Patrick Russo
Geom. Cosimo Joshua La Brocca
Geom. Giuseppe Infante
Geom. Pietro Conte

Legenda:

PERIMETRAZIONE P.U.A.

ESISTENTE	DI PROGETTO
GASDOTTO RETE PRINCIPALE DA 110	
GASDOTTO RETE DA 90	GASDOTTO RETE DA 90
GASDOTTO RETE DA 110	
GASDOTTO RETE DA 125	
GASDOTTO RETE DA 160	
ACQUE BIANCHE	ACQUE BIANCHE
CADITOIA ACQUE PIOVANE	CADITOIA ACQUE PIOVANE
RETE ALIMENTAZIONE IDRICA	
POZZETTO RETE ALIMENTAZIONE IDRICA	
RETE SCARICO ACQUE NERE	RETE SCARICO ACQUE NERE
POZZETTO RETE SCARICO ACQUE NERE	POZZETTO RETE SCARICO ACQUE NERE
RETE TELEFONICA INTERRATA	
RETE TELEFONICA AEREA	
CABINA RETE TELEFONICA	
POZZETTO RETE TELEFONICO	
RETE ILLUMINAZIONE PUBBLICA AEREA	
RETE ILLUMINAZIONE PUBBLICA INTERRATA	
CABINA ILLUMINAZIONE PUBBLICA	
POZZETTO ILLUMINAZIONE PUBBLICA	
PALO DI ILLUMINAZIONE PUBBLICA	

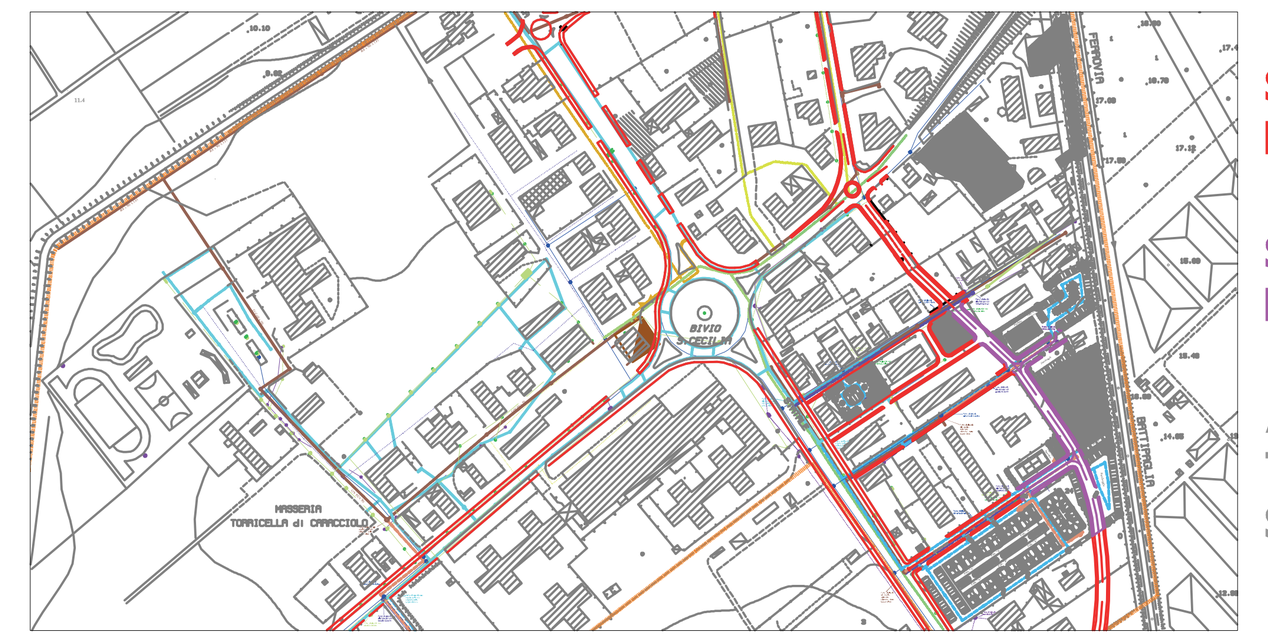

STRADA DI PIANO DI PREVISIONE

STRADA DI PIANO DI PROGETTO

AREE SOGGETTE A TRASFORMAZIONE SUB - AMBITO 2A

TOTALE SUPERFICIE P.U.A. SUB-AMBITO 2A SCHEDA N. 6 - SANTA CECILIA - MQ. 21.465,00

SCALA 1:1000

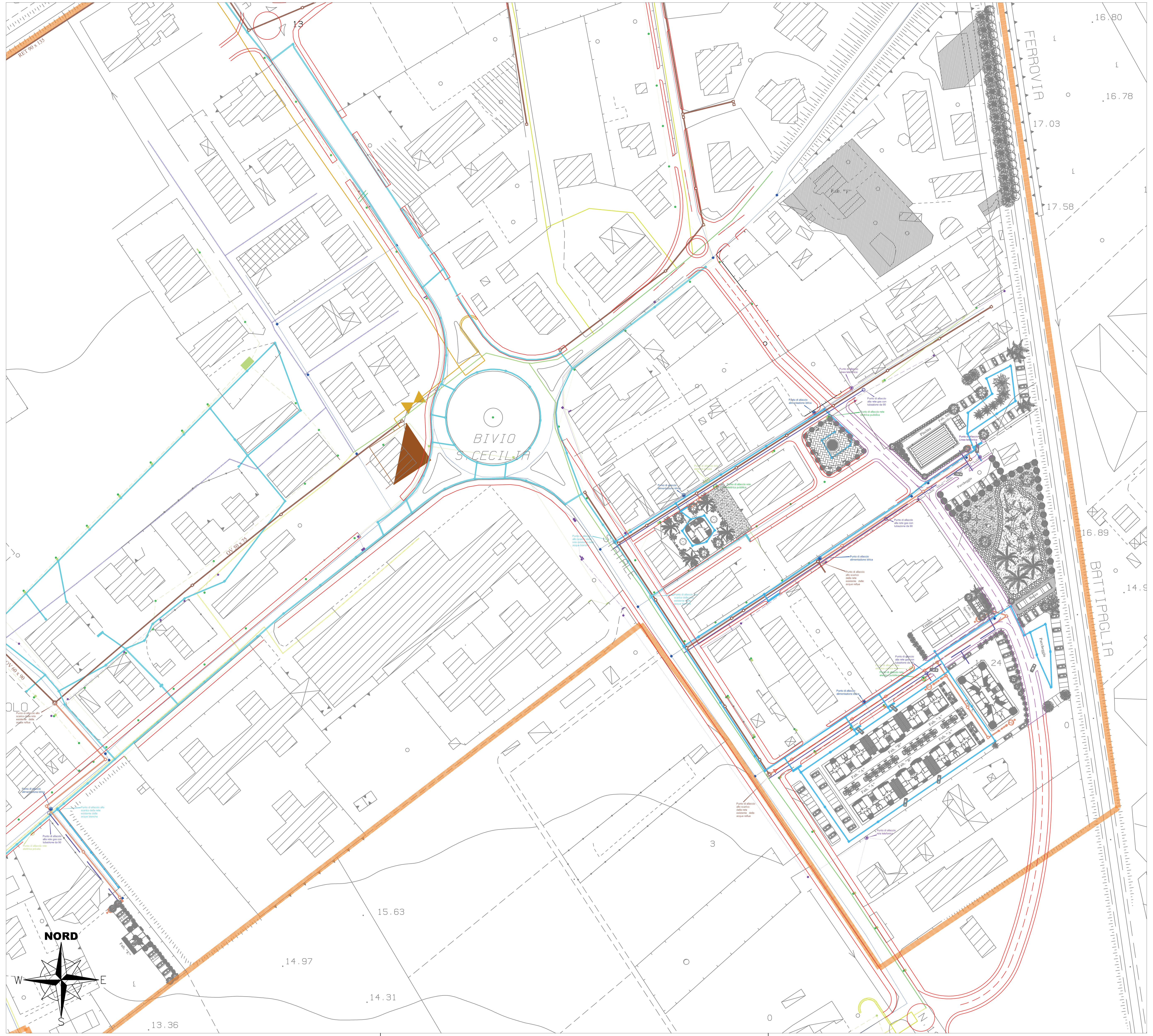

SCALA 1:500

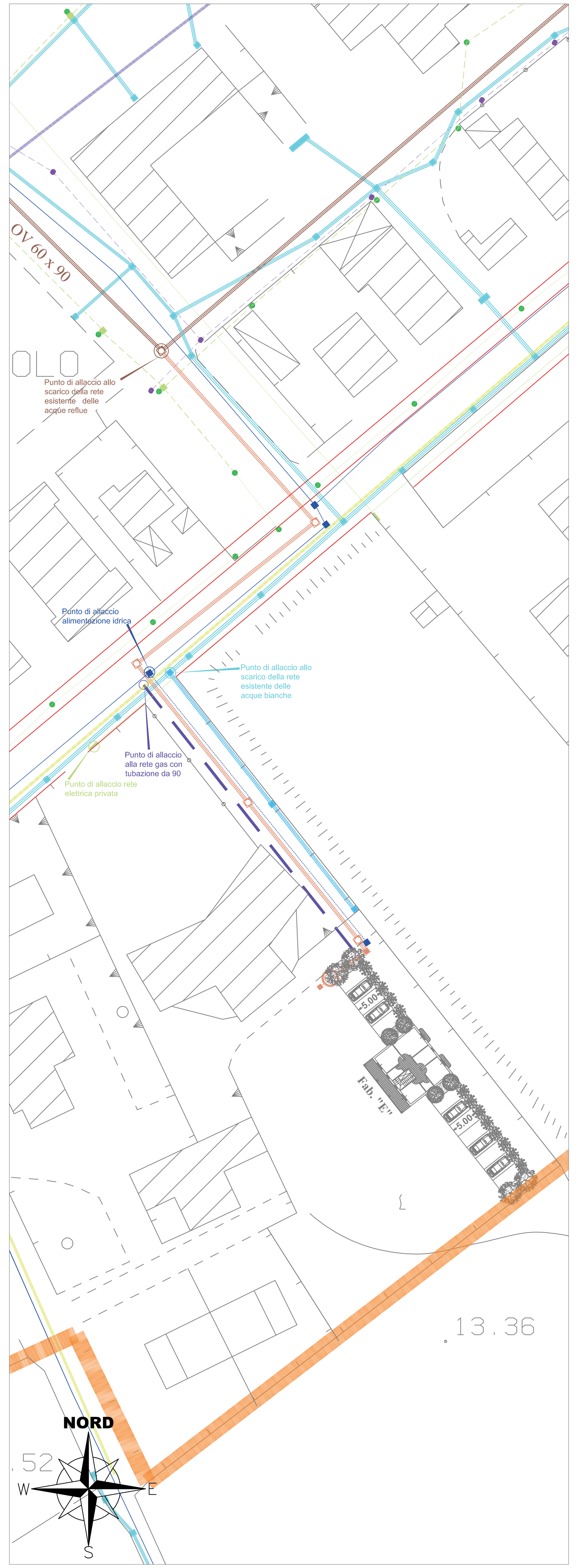
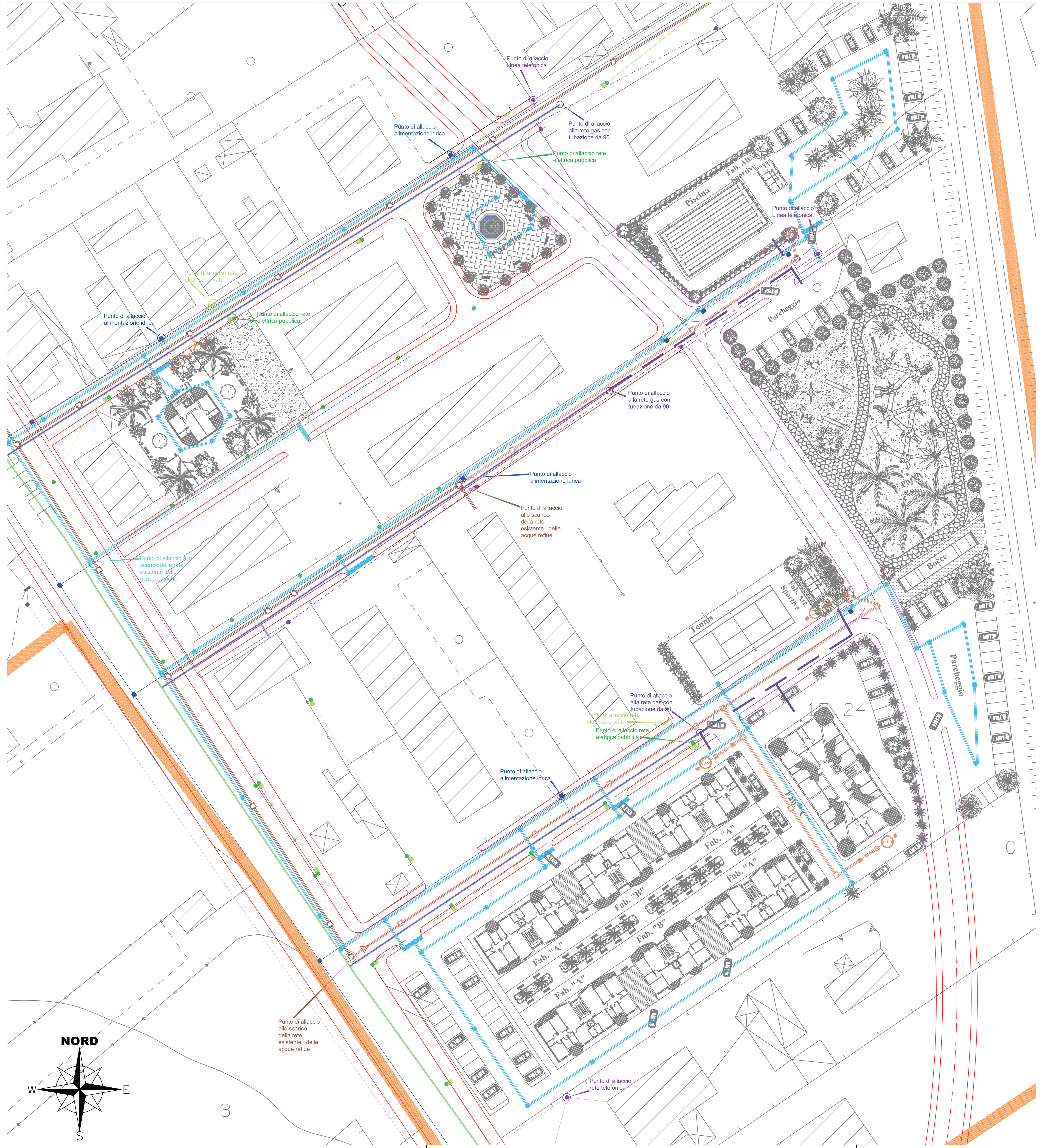
SCALA 1:500