

Città di Eboli

Piano urbanistico attuativo "S. Andrea"
PRG - scheda n.4 - Parte III delle Nta

Suddivisione in Ambiti

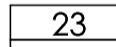



Procedimento ai sensi dell'art.19 del R.E.

Elaborato 3.1.3

Sub-ambiti - perimetrazione catastale della zona soggetta a trasformazione

Tavola 3

Legenda

-  Particelle catastali
-  Perimetro del Pua
-  Suddivisione dei fogli catastali
-  Zona non soggetta a trasformazione - Ba satura

Maggio 2015

