

S.S. 18 - Km. 83,645 - Parco Gioioso -
 84025 - Santa Cecilia - EBOLI - (SA) -
 Tel. : 0828/601264 - Fax : 0828/600863 -
 Cell. : 333/9898986 -
 P. IVA n. : 0181842 065 5 -
 C.F. : LBR RFL 55C02 D390Y -
 WWW: LABROCCAPROGETTAZIONI.COM
 INFO@LABROCCAPROGETTAZIONI.COM

Pratica : 2013/0025
 Profilo n° : 14/00025/UV

Regione CAMPANIA
 Provincia SALERNO
 Comune EBOLI

Oggetto :
 - PIANO URBANISTICO ATTUATIVO "SUB-AMBITO 1" -
 - SCHEDA N. 2 "CUPE" -
 (ai sensi della Legge Regionale n. 16 del 22/12/2004, art. 27, co. 1, lett. G) e smi. del 05/01/2011, n. 1)
 Interpretazione alla richiesta di approvazione del Piano Urbanistico Attuativo prototipo n. 10951 del 20/03/2014 -
 "Sub-ambito 1" - Loc. "Cupe"

Elaborato :
 STATO DI FATTO - DOCUMENTAZIONE FOTOGRAFICA
 E PUNTI DI RIPRESA

Committenti :
 D'Arco Cosimo
 Nigro Mario
 Albanese Koeco
 Approvazione Elaborato :
 Firme : *Albanese Koeco* *Nigro Mario* *D'Arco Cosimo*

Progettista : *La Brocca*
 Direttore dei Lavori : *La Brocca*

TAVOLA :
 Agg. : 001 del
 Maggio 2014
 Rev. : 001 del
 Maggio 2014
 211

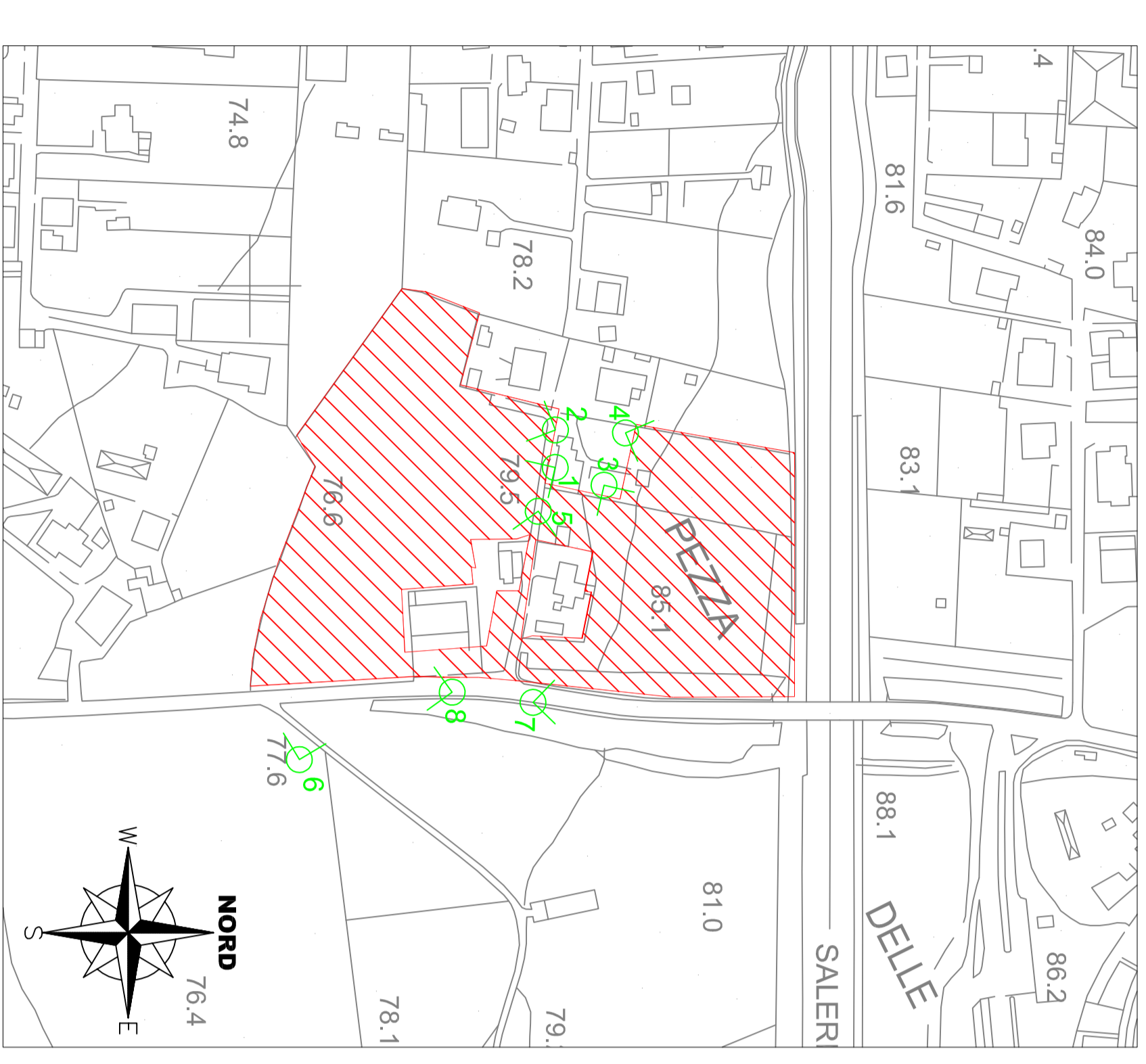
Responsabile Progettazione :
 Ing. Raffaele La Brocca
 Responsabile Direzione Lavori :
 Ing. Raffaele La Brocca
 Data : Maggio 2014
 Arch. File : SERVER\PI\Pra\12013-0025\Doc. Fotografica.dwg

Operatore : Geom. Carmine La Brocca
 - SPAZIO RISERVATO ALL'ENTE PUBBLICO -



Lo Studio di Progettazione - Ing. Raffaele La Brocca, si riserva la proprietà di questo disegno e ne vieta la riproduzione e la divulgazione a terzi se non autorizzato.
 N. 1723/2008

COMUNE DI EBOLI
 Località : Cupe
 Documentazione Fotografica con
 Indicazione dei Punti di Ripresa



Legenda:
 ■ Area di Intervento
 ● Punti di Ripresa Fotografica 1 - 8

Foto n° 1




Foto n° 2



Foto n° 3




Foto n° 4



Foto n° 5



Foto n° 6



Foto n° 7




Foto n° 8

