

Comune di Eboli
Provincia di Salerno


Piano Urbanistico Attuativo
Sub-ambito "Corno d'Oro SUD 3"

Committenti: Barone Carmine e Barone Rosa

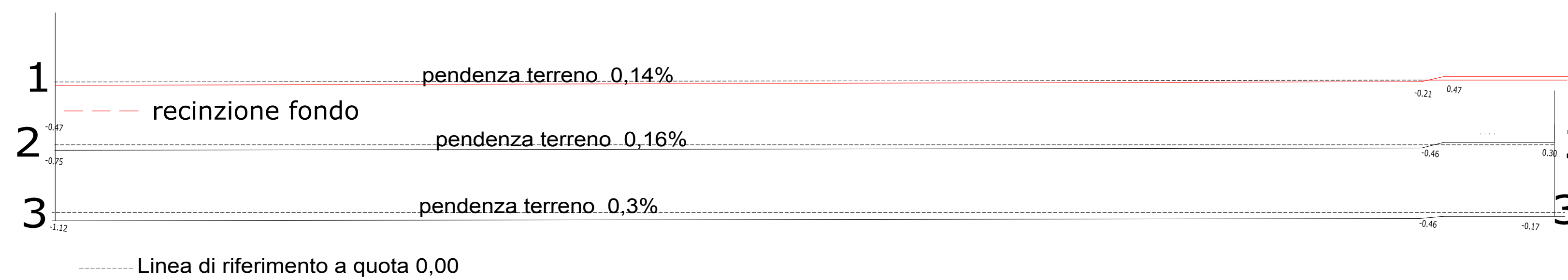
Progettista: ing. Francesco Ariano

Elaborato:
Tav. n.3 : Piano quotato del fondo-
Sovrapposizione con mappa catastale
Profili longitudinali e trasversali del fondo
Urbanizzazioni esistenti

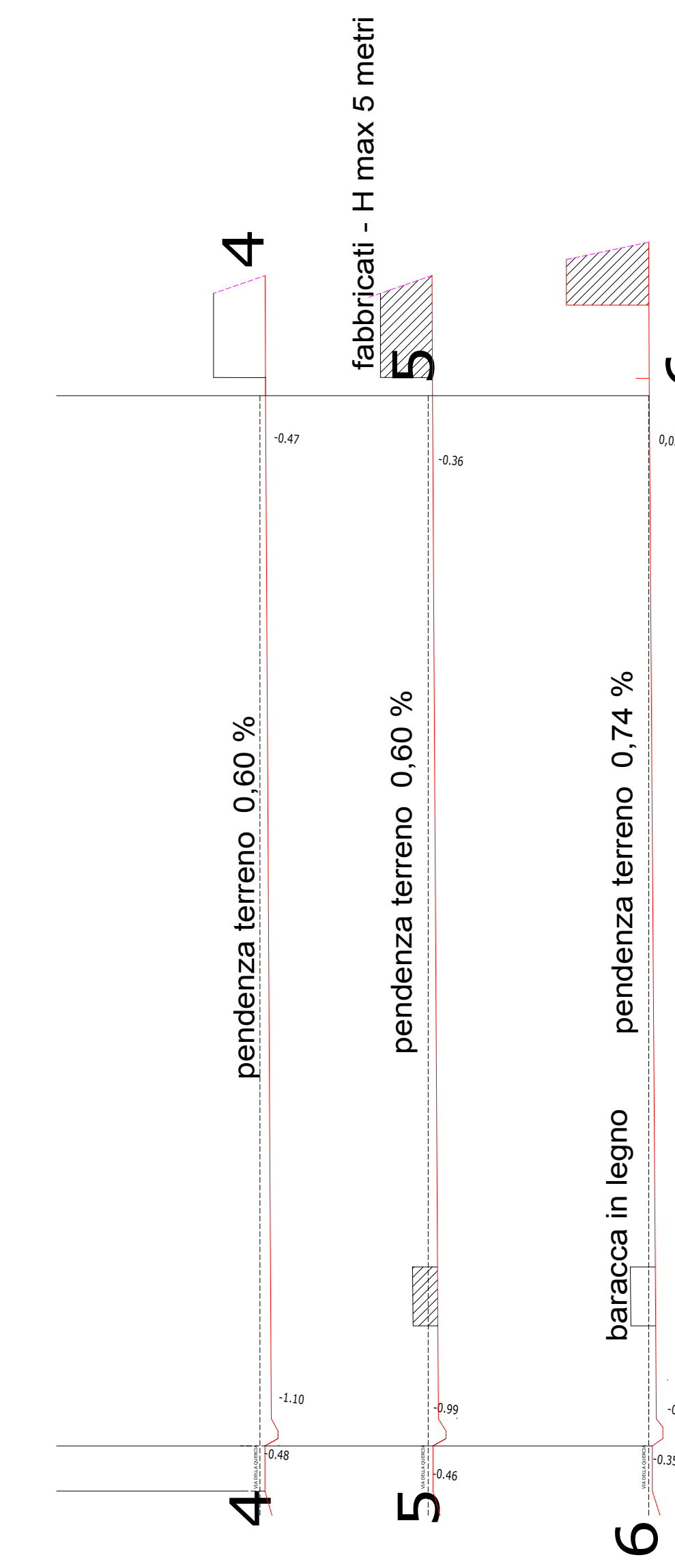
Gennaio 2018



PLANIMETRIA GENERALE STATO ATTUALE - SOVRAPPOSIZIONE CON MAPPA CATASTALE



PROFILI DEL TERRENO OVEST - EST



Linea di riferimento a quota 0,00

PROFILI DEL TERRENO SUD-NORD

URBANIZZAZIONI ESISTENTI

A terminale rete idrica ASIS idoneo per allacciamento

RETE ELETTRICA: esistente al contorno

RETE GAS : esistente condotta lungo la SS 18

RETE TELEFONICA : esistente al contorno