

N. _____ di Prot



COMUNE DI LIMINA

PROVINCIA DI MESSINA

N. 39 reg. delibere

COPIA DI DELIBERAZIONE DELLA GIUNTA MUNICIPALE

OGGETTO: Approvazione aggiornamento per l'anno 2022 del "Catasto Incendi", ai sensi della Legge 21 novembre 2000, n. 353/"Legge-quadro in materia di incendi boschivi" e s.m.i., relativo alle zone boschive e sui pascoli i cui soprassuoli sono stati percorsi dal fuoco .

L'anno **duemilaventidue** il giorno **tre** del mese di **marzo** alle ore **17:20** e seguenti, si è costituita la Giunta Comunale, in seguito ad invito di convocazione via web, in modalità telematica/video conferenza.

Nella Sala Giunta Telematica sono presenti i Signori:

1.	Dott. Ricciardi Filippo	Sindaco	Presente da remoto
2.	Saglimbeni Domenico	Vice Sindaco	Presente da remoto
3.	Bartolotta Pamela	Assessore	Presente nella sala adunanze
4.	Musumeci Sebastiano	Assessore	Presente nella sala adunanze
5.	Tamà Serena Maria	Assessore	Presente da remoto

Non sono intervenuti

Presiede il **Sindaco Dott. Filippo Ricciardi**

Partecipa, con le medesime modalità, il Segretario del Comune **Dott.ssa Filippa Noto presente da remoto**

Il Presidente, constatato che il numero dei partecipanti è legale, dichiara aperta la seduta e invita a deliberare sull'argomento in oggetto specificato.

LA GIUNTA MUNICIPALE

Visto che, ai sensi dell'art. 53 della legge 8 Giugno 1990, n. 142, recepito dalla L.R. n. 48/91, sulla proposta di deliberazione in oggetto hanno espresso:

- | | |
|---|-------------------|
| ▪ il responsabile del servizio interessato, per la regolarità tecnica, parere | FAVOREVOLE |
| ▪ il responsabile di ragioneria, per la regolarità contabile, parere | FAVOREVOLE |

VISTA la proposta di deliberazione riguardante l'oggetto predisposta dal servizio interessato, allegata al presente provvedimento del quale costituisce parte integrante e sostanziale;

FATTO PROPRIO il contenuto formale e sostanziale del provvedimento proposto;

RITENUTO che la proposta di che trattasi sia meritevole di approvazione;

VISTO l'ordinamento Regionale Enti Locali, approvato con L.R. 15 Marzo 1963;

VISTA la legge 08 Giugno 1990, N.ro 142 così come recepita dall'Art. 1 della legge 11 Dicembre 1991, N.ro 48;

CON votazione "UNANIME" espressa nei modi di legge.

DELIBERA

Di approvare e far propria l'allegata proposta di deliberazione avente per oggetto: **Approvazione aggiornamento per l'anno 2022 del "Catasto Incendi", ai sensi della Legge 21 novembre 2000, n. 353/"Legge-quadro in materia di incendi boschivi" e s.m.i., relativo alle zone boschive e sui pascoli i cui soprassuoli sono stati percorsi dal fuoco**, che forma parte integrante e sostanziale del presente atto.

Di dichiarare il presente atto immediatamente esecutivo ai sensi dell'art. 12 della L.R. 44/91.

La presente riunione di Giunta è stata effettuata nel rispetto di quanto previsto dall'art. 73 D.L. 18/2020 e dalla direttiva n. 2 della Presidenza del Consiglio dei Ministri, assicurando trasparenza e tracciabilità mediante videochiamata previa identificazione dei partecipanti ad opera del segretario comunale.. Si attesta che è stata garantita la regolarità della seduta e lo svolgimento delle funzioni di cui all'art. 97 TUEL.

La presente delibera viene letta e approvata.

REGIONE SICILIANA - COMUNE DI LIMINA

PROPOSTA DI DELIBERAZIONE DI GIUNTA MUNICIPALE

Su iniziativa del Sindaco: Dott. Filippo Ricciardi

Responsabile del Servizio: Arch. Domenico Costa

OGGETTO: Approvazione aggiornamento per l'anno 2022 del "Catasto Incendi", ai sensi della Legge 21 novembre 2000, n. 353 / "Legge-quadro in materia di incendi boschivi" e s.m.i., relativo alle zone boschive e sui pascoli i cui soprassuoli sono stati percorsi dal fuoco.

Vista la legge quadro in materia di incendi boschivi n. 353/2000 e successive modifiche ed integrazioni per ultimo dall'art. 9-sexies, comma 1, D.L. 20 giugno 2017, n. 91, convertito, con modificazioni, dalla L. 3 agosto 2017, n. 123, che definisce divieti, prescrizioni e sanzioni sulle zone boschive e sui pascoli i cui soprassuoli siano stati percorsi dal fuoco prevedendo la possibilità da parte dei comuni di apporre, a seconda dei casi, vincoli di diversa natura sulle zone interessate;

Dato atto:

Che con nota prot. 3078 del 04/10/2007 è stato pubblicato all'Albo Pretorio l'elenco catastale delle aree percorse dal fuoco ai sensi dell'art. 10 della Legge n. 353 del 2000 e comunicato alla Prefettura di Messina con nota n. 3519 del 05/10/2007

Che con Deliberazione della Giunta Municipale n° 15 del 08/08/2008 - "Approvazione censimento delle superfici percorse dal fuoco. Legge n° 353/2000 - LRS n. 14/2006 - OPCM n. 3612/2007", ha avuto luogo l'approvazione del censimento delle superfici percorse dal fuoco;

Che annualmente sono stati emessi provvedimenti Sindacali di carattere preventivo ai fini della prevenzione degli incendi boschivi, tra i quali si segnalano:

Con Ordinanza Sindacale n. 02 del 07/06/2013 è stato emesso apposito provvedimento relativo alla Prevenzione incendi per la stagione 2013;

Con Ordinanza Sindacale n. 12 del 03/06/2016 è stato emesso apposito provvedimento relativo alla Prevenzione incendi e pulizia dei fondi incolti;

Con Ordinanza Sindacale n. 19 del 06/08/2016 sono stati emessi gli adempimenti e divieti in zone boscate e pascoli i cui soprassuoli sono percorsi dal fuoco;

Con Ordinanza Sindacale n. 14 del 29/05/2017 è stato emesso apposito provvedimento relativo alla Prevenzione incendi e pulizia dei fondi incolti;

Con Ordinanza Sindacale n. 07 del 15/06/2018 è stato emesso apposito provvedimento relativo alla Prevenzione incendi e pulizia dei fondi incolti;

Con Ordinanza Sindacale n. 09 del 21/06/2019 è stato emesso apposito provvedimento relativo alla Prevenzione incendi e pulizia dei fondi incolti;

Con Ordinanza Sindacale n. 09 del 23/05/2020 è stato emesso apposito provvedimento relativo alla Prevenzione incendi e pulizia dei fondi incolti;

Con Ordinanza Sindacale n. 22 del 31/05/2021 è stato emesso apposito provvedimento relativo alla Prevenzione incendi e pulizia dei fondi incolti;

Visto che una porzione del territorio comunale di Limina ricade nel Sito di Interesse Comunitario – S.I.C. – Codice sito: ITA030019 "Tratto montano del bacino della Fiumara d'Agrò" – area con valenze ambientali e paesaggistiche.

Visto il Piano Comunale di Protezione Civile approvato con Deliberazione di Consiglio Comunale del 21/10/2015 dove al punto 9.1 viene trattato il Rischio Incendi di Interfaccia e suddiviso in 5 capitoli.

Visto che il Territorio Comunale è posto all'interno del Piano Paesaggistico dell'Ambito 9 ricadente nella Provincia di Messina" redatto dall'Assessorato dei Beni Culturali e dell'Identità Siciliana – D.A. n. 90 del 23/10/2019.

Visto il vigente Piano Regolatore Generale con annesso Regolamento Edilizio approvato dall'Assessorato Regionale Territorio ed Ambiente con Decreto Dirigenziale n° 714 del 11/10/2010;

Verificato lo stato del territorio comunale, anche alla luce dello Studio Agro-Forestale a supporto dell'aggiornamento in atto del Piano Regolatore Generale, dove si evince una diminuzione costante delle capacità rigenerative vegetali e boschive e della vegetazione di alto fusto (boschetti, pinete, alberi di alto fusto, settori di macchia mediterranea), unita alle costanti variazioni climatiche che negli ultimi anni hanno visto violente precipitazioni (tra le più note: Alluvione 2009 – Alluvione 2015 – Alluvione 2016 – Alluvione 2018 e Alluvione novembre 2021) contrastate dagli aumenti vertiginosi di temperatura e l'enorme siccità nel periodo estivo;

Rilevato l'aggiornamento del "Catasto Incendi" redatto dall'Ufficio Tecnico Comunale in data 1° marzo 2022 con gli aggiornamenti degli eventi accaduti fino ad oggi;

Preso atto che l'aggiornamento del Catasto Incendi – Anno 2022 - si rende necessario al fine di inserire gli incendi verificatesi negli anni e censiti nelle piattaforme digitali regionali del Corpo Forestale dello Stato e quelli minori censiti dall'Ufficio Tecnico Comunale.

Preso atto di tutta la documentazione tecnica di supporto e le segnalazioni pervenute nel tempo da parte dei privati;

Ravvisata la necessità e l'opportunità del presente provvedimento;

Visti: Decreto Legislativo 18/08/2000 n.267 – T.U.E.L.,

Il D. L.gs n° 50/2016;

L'Ordinamento Amministrativo EE.LL vigente nella Regione Siciliana;


PROPONE DI DELIBERARE

- 1 - PRENDERE ATTO della narrativa che precede che qui si intende interamente riportata e trascritta.
- 2 – APPROVARE l'aggiornamento per l'anno 2022 del "Catasto Incendi", ai sensi della Legge 21 novembre 2000, n. 353 / "Legge-quadro in materia di incendi boschivi" e s.m.i., relativo alle zone boschive e sui pascoli i cui soprassuoli sono stati percorsi dal fuoco, redatto dall'Ufficio Tecnico Comunale in data 1° marzo 2022 ed allegato al presente provvedimento.
- 3 – DARE ATTO che la richiesta è finalizzata alla manutenzione ordinaria e straordinaria dell'infrastruttura esistente destinata a comunità alloggio per anziani e disabili sita in Via Martiri di Bologna del Comune di Limina
- 4 – DARE INCARICO al Responsabile dell'Area Tecnica a procedere a tutti gli ulteriori e conseguenti adempimenti di legge.
- 5 - DICHIARARE, ai sensi dell'art. 134, comma 4, del D. L.gs n. 267/2000, la deliberazione di adozione della presente proposta immediatamente esecutiva.

IL PROPONENTE

Il Sindaco

dott. Filippo Ricciardi



COMUNE DI LIMINA

CITTÀ METROPOLITANA DI MESSINA

Piazza XXV Aprile – 98030 Limina (ME) Tel. 0942.726055 – Fax 0942.726023

www.comune.limina.me.it

Email: tecnico@comune.limina.me.it - PEC: protocollo@pec.comune.limina.me.it

UFFICIO TECNICO COMUNALE

CATASTO INCENDI

AGGIORNAMENTO ANNO 2022

Legge n. 353/2000

**TAVOLA N° 01
RELAZIONE TECNICA**

Visti ed Approvazioni

Deliberazione della Giunta Municipale di Limina N° 39 del 03 marzo 2022

1° Marzo 2022

**Il Responsabile dell'Area Tecnica
Arch. Domenico Costa**



Domenico Costa

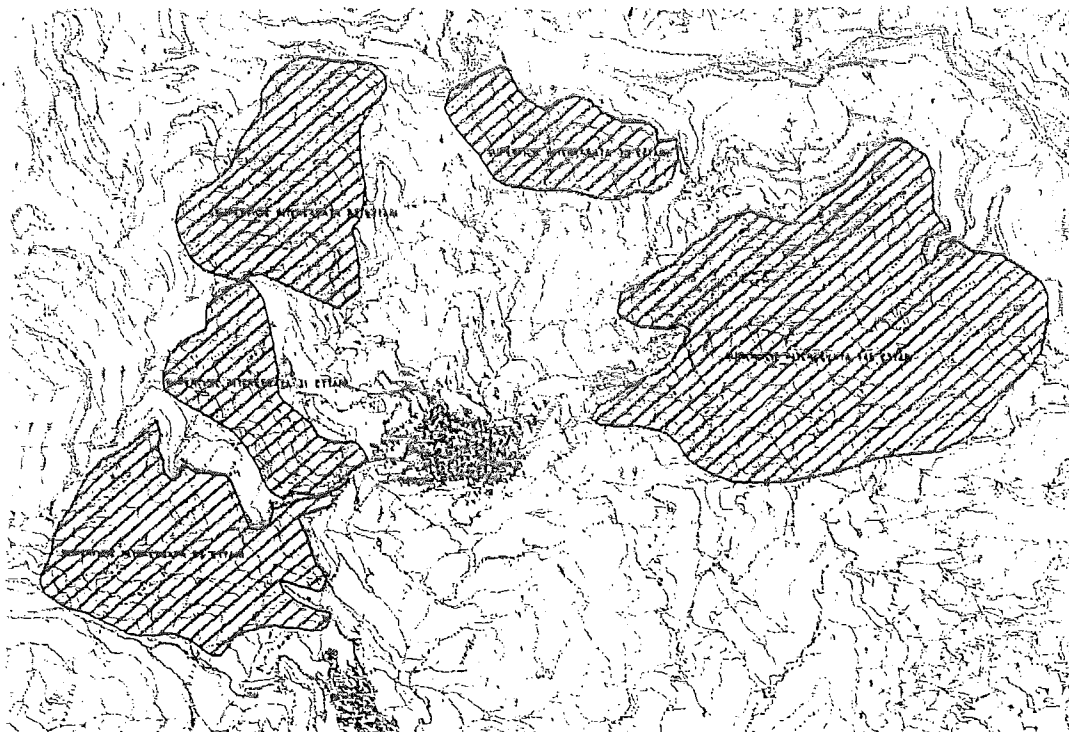
Inoltre, sulle zone boschive e sui pascoli i cui soprassuoli siano stati percorsi dal fuoco, è vietata la realizzazione di edifici nonché di strutture e infrastrutture finalizzate ad insediamenti civili ed attività produttive, fatti salvi i casi in cui per detta realizzazione sia stata già rilasciata, in data precedente l'incendio e sulla base degli strumenti urbanistici vigenti a tale data, la relativa autorizzazione o concessione.

Infine sono vietate per sui predetti soprassuoli, le attività di rimboschimento e di ingegneria ambientale sostenute con risorse finanziarie pubbliche, salvo specifica autorizzazione concessa dal Ministro dell'Ambiente e della Tutela del Territorio, per le aree naturali protette statali, o dalla regione competente, negli altri casi, per documentate situazioni di dissesto idrogeologico e nelle situazioni in cui sia urgente un intervento per la tutela di particolari valori ambientali e paesaggistici.

Dato atto:

Che con nota prot. 3078 del 04/10/2007 è stato pubblicato all'Albo Pretorio l'elenco catastale delle aree percorse dal fuoco ai sensi dell'art. 10 della Legge n. 353 del 2000 e comunicato alla Prefettura di Messina con nota n. 3519 del 05/10/2007

Che con Deliberazione della Giunta Municipale n° 15 del 08/08/2008 ha avuto luogo l'approvazione del censimento delle superfici percorse dal fuoco;



Aree inserite nelle Superfici percorse dal fuoco – Censimento 2008

Che annualmente sono stati emessi provvedimenti Sindacali di carattere preventivo ai fini della prevenzione degli incendi boschivi, tra i quali si segnalano:

- Con Ordinanza Sindacale n. 02 del 07/06/2013 è stato emesso apposito provvedimento relativo alla Prevenzione incendi per la stagione 2013;
- Con Ordinanza Sindacale n. 12 del 03/06/2016 è stato emesso apposito provvedimento relativo alla Prevenzione incendi e pulizia dei fondi incolti;
- Con Ordinanza Sindacale n. 19 del 06/08/2016 sono stati emessi gli adempimenti e divieti in zone boscate e pascoli i cui soprassuoli sono percorsi dal fuoco;
- Con Ordinanza Sindacale n. 14 del 29/05/2017 è stato emesso apposito provvedimento relativo alla Prevenzione incendi e pulizia dei fondi incolti;

Premessa:

La legge quadro in materia di incendi boschivi n. 353/2000 e successive modifiche ed integrazioni per ultimo dall'art. 9-sexies, comma 1, D.L. 20 giugno 2017, n. 91, convertito, con modificazioni, dalla L. 3 agosto 2017, n. 123, definisce divieti, prescrizioni e sanzioni sulle zone boschive e sui pascoli i cui soprassuoli siano stati percorsi dal fuoco prevedendo la possibilità da parte dei comuni di apporre, a seconda dei casi, vincoli di diversa natura sulle zone interessate.

In particolare, l'articolo 10 comma 1 prescrive che:

"Le zone boscate ed i pascoli i cui soprassuoli siano stati percorsi dal fuoco non possono avere una destinazione diversa da quella preesistente all'incendio per almeno quindici anni. E' comunque consentita la costruzione di opere pubbliche necessarie alla salvaguardia della pubblica incolumità e dell'ambiente. In tutti gli atti di compravendita di aree e immobili situati nelle predette zone, stipulati entro quindici anni dagli eventi previsti dal presente comma, deve essere espressamente richiamato il vincolo di cui al primo periodo, pena la nullità dell'atto. Nei comuni sprovvisti di piano regolatore è vietata per dieci anni ogni edificazione su area boscata percorsa dal fuoco. E' inoltre vietata per dieci anni, sui predetti soprassuoli, la realizzazione di edifici nonché di strutture e infrastrutture finalizzate ad insediamenti civili ed attività produttive, fatti salvi i casi in cui detta realizzazione sia stata prevista in data precedente l'incendio dagli strumenti urbanistici vigenti a tale data. Sono vietate per cinque anni, sui predetti soprassuoli, le attività di rimboschimento e di ingegneria ambientale sostenute con risorse finanziarie pubbliche, salvo specifica autorizzazione concessa dal Ministro dell'ambiente, per le aree naturali protette statali, o dalla regione competente, negli altri casi, per documentate situazioni di dissesto idrogeologico e nelle situazioni in cui sia urgente un intervento per la tutela di particolari valori ambientali e paesaggistici. Sono altresì vietati per dieci anni, limitatamente ai soprassuoli delle zone boscate percorsi dal fuoco, il pascolo e la caccia. (I contratti che costituiscono diritti reali di godimento su aree e immobili situati nelle zone di cui al primo periodo stipulati entro due anni dal fatto sono trasmessi, a cura dell'Agenzia delle entrate, entro trenta giorni dalla registrazione, al prefetto e al procuratore della Repubblica presso il tribunale competente. La disposizione di cui al periodo precedente si applica anche con riguardo ai contratti di affitto e di locazione relativi alle predette aree e immobili)".

Il D.L. n. 91/2017, ha introdotto il comma 1 bis che prevede la disapplicazione del comma 1 nei casi in cui il proprietario risulta

".....vittima del delitto, anche tentato, di estorsione, accertato con sentenza definitiva, quando la violenza o la minaccia è consistita nella commissione di uno dei delitti previsti dagli articoli 423-bis e 424 del codice penale e sempre che la vittima abbia riferito della richiesta estorsiva all'autorità giudiziaria o alla polizia giudiziaria".

La definizione di incendio boschivo viene fissata in termini precisi e oggettivi dalla stessa Legge quadro, dove l'incendio boschivo viene definito all'articolo 2:

"Un fuoco con suscettività ad espandersi su aree boscate, cespugliate o arborate, comprese eventuali strutture ed infrastrutture antropizzate poste all'interno delle predette aree, oppure su terreni coltivati o incolti e pascoli limitrofi a dette aree".

In particolare la legge stabilisce vincoli temporali che regolano l'utilizzo dell'area interessata ad incendio: un vincolo quindicennale, un vincolo decennale ed un ulteriore vincolo di cinque anni. Innanzitutto le zone boschive ed i pascoli i cui soprassuoli siano stati percorsi dal fuoco non possono avere una destinazione diversa da quella preesistente all'incendio per almeno quindici anni (vincolo quindicennale), è comunque consentita la costruzione di opere pubbliche necessarie alla salvaguardia della pubblica incolumità e dell'ambiente.

- Con Ordinanza Sindacale n. 07 del 15/06/2018 è stato emesso apposito provvedimento relativo alla Prevenzione incendi e pulizia dei fondi incolti;
- Con Ordinanza Sindacale n. 09 del 21/06/2019 è stato emesso apposito provvedimento relativo alla Prevenzione incendi e pulizia dei fondi incolti;
- Con Ordinanza Sindacale n. 09 del 23/05/2020 è stato emesso apposito provvedimento relativo alla Prevenzione incendi e pulizia dei fondi incolti;
- Con Ordinanza Sindacale n. 22 del 31/05/2021 è stato emesso apposito provvedimento relativo alla Prevenzione incendi e pulizia dei fondi incolti;

1. - NORMATIVA DIRIFERIMENTO

Come specificato in premessa, la legge quadro n. 353 del 21 novembre 2000 e ss.mm.ii. in materia di incendi boschivi, prevede - al comma 2 dell'articolo 10 - l'obbligo per i Comuni di censire i soprassuoli percorsi dagli incendi, avvalendosi anche dei rilievi effettuati dal Corpo Forestale dello Stato, al fine di applicare i vincoli temporali previsti dal comma 1 della medesima legge.

Tali vincoli sono distinti in:

VINCOLI QUINDICENNALI

Si tratta di un vincolo di destinazione temporale che impone il mantenimento della destinazione d'uso preesistente all'incendio impedendone la modifica. In tali aree è consentita la realizzazione soltanto di opere pubbliche che si rendano necessarie per la salvaguardia della pubblica incolumità e dell'ambiente.

Risulta necessario inserire sulle aree predette un vincolo esplicito da trasferire in tutti gli atti di compravendita stipulati entro quindici anni dall'evento.

VINCOLI DECENNALI

Nelle zone boscate e nei pascoli i cui soprassuoli siano stati percorsi dal fuoco, è vietata la realizzazione di edifici nonché di strutture e infrastrutture finalizzate ad insediamenti civili ed attività produttive, fatti salvi i casi in cui per detta realizzazione siano stati già rilasciati atti autorizzativi comunali in data precedente l'incendio sulla base degli strumenti urbanistici vigenti a tale data. In tali aree è fatto divieto di pascolo e di caccia per dieci anni, limitatamente ai soprassuoli delle zone boscate percorsi dal fuoco.

VINCOLI QUINQUENNALI

Sulle medesime aree percorse dal fuoco è altresì vietato lo svolgimento di attività di rimboschimento e di ingegneria ambientale sostenute con risorse finanziarie pubbliche, salvo il caso di specifica autorizzazione concessa o dal Ministro dell'ambiente, per le aree naturali protette statali, o dalla regione competente, negli altri casi, o per documentate situazioni di dissesto idrogeologico o per particolari situazioni in cui sia urgente un intervento di tutela su particolari valori ambientali e paesaggistici.

VINCOLO DECENNALE

È vietato sui predetti soprassuoli, la realizzazione di edifici nonché di strutture e infrastrutture finalizzate ad insediamenti civili ed attività produttive, fatti salvi i casi in cui detta realizzazione sia stata prevista in data precedente l'incendio dagli strumenti urbanistici vigenti a tale data.

2. - ADOZIONE PROGETTO DI AGGIORNAMENTO DEL PIANO STRALCIO DI BACINO PER L'ASSETTO IDROGEOLOGICO (P.A.I. - ART. 67 - D.LGS. 3 APRILE 2006, N. 152 E SS.MM.II.) DEL BACINO IDROGRAFICO DELLA FIUMARA D'AGRÒ ED AREA TRA LA FIUMARA D'AGRÒ ED IL TORRENTE SAVOCA (098) IN CUI RICADE IL COMUNE DI LIMINA.

Riscontrato l'aggiornamento del PIANO STRALCIO DI BACINO PER L'ASSETTO IDROGEOLOGICO - P.A.I. ricadente nel territorio di Limina (ME) con D.S.G. n. 02/2021 del 15/01/2021 redatto dalla Presidenza della Regione - Dipartimento Regionale dell'Autorità di Bacino del Distretto Idrografico Sicilia, si evidenzia che il territorio comunale riporta per gran parte situazioni di forte criticità localizzate in particolar modo in aree che in passato sono state interessate da incendi boschivi.

Alla luce delle linee guida emesse dalla Presidenza del Consiglio dei Ministri - Dipartimento del Consiglio dei Ministri prot. U. n. 50142 del 1°/08/2017 e dal Dipartimento Regionale della Protezione Civile / Direzione Generale nota prot. 48833/DRPC Sicilia del 04/09/2017, acquisita al protocollo dell'Ente in data 06/09/2017 - prot. 3168 e con nota prot. 15733/S11-DRPC/Sicilia del 30/03/2018 in merito all'azione di salvaguardia preventiva di aree a rischio idrogeologico sottese a zone interessate da incendi boschivi, a cui si aggiunge l'azione dell'uomo, dove si riscontrano:

- erosione superficiale con perdita di suolo fertile,
- alterazioni chimico-fisiche del suolo,
- diminuzione delle capacità di infiltrazione,
- riduzione dei tempi di corrivazione,
- erosione accelerata incanalata,
- rigenerazione vegetale a medio lungo termine,

si ritiene necessario attivare le procedure di vincolo previste dalla legge al fine di proteggere i soprasuoli indeboliti nell'ultimo decennio dagli incendi boschivi verificatesi nel territorio di Limina.

3. - AGGIORNAMENTO - ANNO 2022

L'aggiornamento del Catasto Incendi si rende necessario al fine di inserire gli incendi verificatesi negli anni e censiti nelle piattaforme digitali regionali del Corpo Forestale dello Stato e quelli minori censiti dall'Ufficio Tecnico Comunale.

E' stato riscontrato che negli anni si sono verificati incendi boschivi in aree già censite dove in precedenza si erano verificati altri incendi stagionali che hanno comportato complessi ritardi nella rigenerazione vegetale dei suoli ed hanno aggravato situazioni di dissesto verificate nel vigente Piano per l'Assetto Idrogeologico - P.A.I..

Verificato lo stato del territorio comunale, anche alla luce dello Studio Agro-Forestale a supporto dell'aggiornamento in atto del Piano Regolatore Generale, dove si evince una diminuzione costante delle capacità rigenerative vegetali e boschive e della vegetazione di alto fusto (boschetti, pinete, alberi di alto fusto, settori di macchia mediterranea), unita alle costanti variazioni climatiche che negli ultimi anni hanno visto violente precipitazioni (tra le più note: Alluvione 2009 - Alluvione 2015 - Alluvione 2016 - Alluvione 2018 e Alluvione novembre 2021) contrastate dagli aumenti vertiginosi di temperatura e l'enorme siccità nel periodo estivo.

Vista la Delibera di Giunta Municipale n° 15 del 08/02/2008: "Approvazione censimento delle superfici percorse dal fuoco. Legge n° 353/2000 - LRS n. 14/2006 - OPCM n. 3612/2007".

Visto che una porzione del territorio comunale di Limina ricade nel Sito di Interesse Comunitario – S.I.C. – Codice sito: ITA030019 "Tratto montano del bacino della Fiumara d'Agrò" – area con valenze ambientali e paesaggistiche.

Visto il Piano Comunale di Protezione Civile approvato con Deliberazione di Consiglio Comunale del 21/10/2015 dove al punto 9.1 viene trattato il Rischio Incendi di Interfaccia e suddiviso in 5 capitoli.

Visto che il Territorio Comunale è posto all'interno del Piano Paesaggistico dell'Ambito 9 ricadente nella Provincia di Messina" redatto dall'Assessorato dei Beni Culturali e dell'Identità Siciliana – D.A. n. 90 del 23/10/2019.

Visto il vigente Piano Regolatore Generale con annesso Regolamento Edilizio approvato dall'Assessorato Regionale Territorio ed Ambiente con Decreto Dirigenziale n° 714 del 11/10/2010.

Lo scrivente Ufficio, a tutela del territorio comunale di Limina e in linea alle politiche nazionali di tutela ambientale in favore delle future generazioni, provvede ad aggiornare l'elenco dei sopralluoghi percorsi dal fuoco al fine dell'attivazione dei vicoli di legge.

4. - CENSIMENTO DELLE AREE COLPITE DA INCENDI BOSCHIVI

ANDAMENTO STORICO DEGLI INCENDI BOSCHIVI NEL COMUNE DI LIMINA

ONDATE DI CALORE 2007 CENSIMENTO E STIMA DANNI DOVUTI AGLI INCENDI CHE HANNO INVESTITO IL TERRITORIO DEL COMUNE DI LIMINA LUGLIO 2007

Evento N°	Mese	Località	Superficie stimata	Tipo di sopralluogo Bruciato	Spagnimento Eseguito da:
1	Luglio 2007	MILEFA	30,00 Ha	Sterpaglia, Macchia Mediterranea, Uliveti	Volontari
2	Luglio 2007	S. VENERA, CALVARIO	31,00 Ha	Sterpaglia, Vigneti	Corpo Forestale, Volontari
3	Luglio 2007	MELIA, S. VENERA, RIPUPPU	53,00 Ha	Sterpaglia, Uliveti	Corpo Forestale, Volontari
4	Luglio 2007	MURAZZO, CRAPINARO, SCAUZZU, ARIACCIAPPI, DURBI	145,00 Ha	Sterpaglia, Vigneti, Uliveti	VV.FF., Protezione Civile, Corpo Forestale
5	Luglio 2007	MAURO, MANDRAZZI	65,00 Ha	Sterpaglia, Macchia Mediterranea	Corpo Forestale, Volontari

CENSIMENTO DELLE SUPERFICI PERCORSE DAL FUOCO TRASMESSO DAL DISTACCAMENTO FORESTALE DI SAVOCA (ME) (L. n° 353/2000, L.R. n° 14/2006)

AGOSTO 2007						
Data evento	Località	Superficie stimata	Tipo di sopralluogo Bruciato	Origine dell'evento	Proprietà	Vincoli
24/08/2007	NUMARESE	0,5 Ha	Alto fusto latifoglie	Doloso	Privato	Idrogeologico
30/08/2007	BOSCO	3,5 Ha	Alto fusto latifoglie	Doloso	Privato	Idrogeologico
AGOSTO 2008						
23/08/2008	BANDA FORZA	2,0 Ha	Alto fusto latifoglie	Doloso	Privato	Idrogeologico
AGOSTO 2009						
-	-	-	-	-	-	-

**SISTEMA INFORMATIVO FORESTALE
WEB-GIS(GEOGRAPHIC INFORMATION SYSTEM)
INCENDI CENSITI NELLA PIATTAFORMA REGIONALE**

DATA	LOCALITÀ	Superficie Boscata	Superficie Non Boscata	Totale superficie		Identificativo Incendio
AGOSTO 2010						
21/08/2010	PUMARAZZO	0,2625 Ha	0,0314 Ha	0,2939 Ha		ID 1141
22/08/2010	CALVARIO	0,1369 Ha	0,2926 Ha	0,4295 Ha		ID 636
18/09/2010	SCAVUZZU DURBI	0,1912 Ha	0,4506 Ha	0,6418 Ha		ID 1142
AGOSTO 2011						
-	-	-	-	-	-	-
AGOSTO 2012						
01/08/2012	MURAZZO	8,9609 Ha	2,6134 Ha	11,5743 Ha		ID 5127
29/08/2012	ALFERI	4,6952 Ha	0,1631 Ha	5,0208 Ha		ID 5128
AGOSTO 2013						
-	-	-	-	-	-	-
AGOSTO 2014						
01/08/2014	MURAZZO	0,4707 Ha	1,5573 Ha	2,028 Ha		ID 8009
31/08/2014	CANNATI	4,7571Ha	3,5846 Ha	8,3417 Ha		ID 8093
AGOSTO 2015						
-	-	-	-	-	-	-
AGOSTO 2016						
-	-	-	-	-	-	-
AGOSTO 2017						
-	-	-	-	-	-	-
AGOSTO 2018						
-	-	-	-	-	-	-

AGOSTO 2019						
-	-	-	-	-	-	-
AGOSTO 2020						
-	-	-	-	-	-	-
AGOSTO 2021						
-	-	-	-	-	-	-

INCENDI MINORI CENSITI DALL'UFFICIO TECNICO COMUNALE

Data evento	Località	Superficie stimata	Tipo di sopralluogo Bruciato	Origine dell'evento	Proprietà	Vincoli
AGOSTO 2016						
10/07/2016	BOSCO S.P.12	0,5 Ha	Vegetazione			
14/07/2016	COLA	1,0 Ha	Bosco			
03/08/2016	MIFRIZZI	1,0 Ha 4,00 Ha	Bosco			
06/08/2016	CANNATE	0,5 Ha	Bosco			
13/08/2016	MURAZZO CRAPINARO	1,50 Ha 1,50 Ha	Pascolo Alto Latifoglio	Doloso		
18/08/2016	MANDRAZZI	2,50 Ha 0,50 Ha	Pascolo Bosco			
28/08/2016	SCAVUZZU DURBI				F. 4 part. 321 F. 8 - part. 100 - 101	prot. n. 3177 del 05/09/2016

AGOSTO 2017						

AGOSTO 2018						

AGOSTO 2019						

AGOSTO 2020

Agosto 2020	ALFIERI		Pascolo		F. 10 particelle 120-116- 117-119- 122-100 e 246 - 115	prot. n. 155 del 14/01/2021
----------------	---------	--	---------	--	---	--------------------------------

AGOSTO 2021

01/08/2021	ACQUA BUFFA POMARAZZO		Bosco Uliveto			prot. n. 3374 del 02/08/2021 Piattaforma GECOS SORIS
------------	--------------------------	--	------------------	--	--	--

**ELENCO CATASTALE DELLE AREE PERCORSE DAL FUOCO
CENSIMENTO DELLE SUPERFICI PERCORSE DAL FUOCO**

COMUNE DI LIMINA – FOGLIO CATASTALE N° 2 - Particelle Catastali

207	269	270	271	272	273	274	275	277	278
279	280	281	282	283	327	328	329	330	331
332	333	335	336	337	341	344	345	346	347
348	349	350	351	352	380	381	382	383	384
385	386	387	388	389	390	391	392	393	394
399	400	402	403	404	405	406	407	408	409
410	411	412	413	436	437	438	439	440	441
442	443	444	445	446	447	448	479	498	499
514	543	544	565	566	567	568	598	599	600
601	602	622	633	634	742	745	747	763	780
781	782	783	784	785	786	808	809	810	811
812	849	856	871	873	875	876	877	886	887
888	889	890	906	908	909	910	911	912	913
918	919	920	921	927	934	-	-	-	-

COMUNE DI LIMINA – FOGLIO CATASTALE N° 4 - Particelle Catastali

37	52	53	54	59	60	61	62	63	65
67	68	69	70	71	73	77	88	89	90
91	92	93	94	95	96	97	98	99	100
101	102	104	105	106	107	108	109	110	111
112	113	114	115	116	117	118	119	120	121
122	123	124	125	126	127	128	129	130	131
132	133	134	135	136	137	138	139	140	141
142	146	147	148	149	150	153	154	155	156
162	163	164	165	166	167	168	169	170	171
172	173	174	175	176	177	178	192	193	194
195	196	197	198	199	200	201	202	204	205
206	207	211	212	213	214	216	217	218	219
220	221	222	223	224	225	226	227	228	230
231	232	233	234	235	236	239	247	248	249
250	251	252	253	254	255	256	257	258	259
260	261	262	263	264	265	266	267	284	286
287	288	289	290	303	304	305	306	309	313
315	316	317	318	319	320	321	322	336	339
340	341	343	349	350	352	354	355	356	359
360	361	362	363	364	365	367	368	369	370
371	373	374	375	376	382	390	391	392	393
396	398	403	415	428	439	440	448	-	-

COMUNE DI LIMINA – FOGLIO CATASTALE N° 5 - Particelle Catastali

1	5	6	7	11	12	13	14	21	23
24	25	31	33	34	35	36	37	38	45
46	47	48	56	57	61	62	63	66	67
68	70	71	74	75	76	84	85	86	87
88	89	90	91	92	93	94	95	98	99
100	101	102	103	104	105	106	107	108	109
110	111	114	116	117	118	119	120	121	124
129	130	131	132	133	134	135	140	141	142
143	144	145	146	147	148	149	150	151	152
154	155	156	157	158	159	160	161	162	163
164	165	166	167	169	170	171	172	173	174
175	176	177	178	179	180	181	190	192	193
195	196	197	198	201	202	203	204	205	206
207	208	209	210	211	212	215	216	220	221
222	223	224	225	226	229	230	231	232	233
234	235	240	242	245	246	248	249	250	251
252	253	254	255	256	257	258	259	260	261
262	263	264	265	266	267	272	273	274	275
276	277	278	279	280	281	282	283	285	288
291	292	293	312	315	316	317	321	326	327
333	338	344	346	392	436	437	438	440	441
455	456	457	458	459	581	-	-	-	-

COMUNE DI LIMINA – FOGLIO CATASTALE N° 6 - Particelle Catastali


30	42	43	63	64	65	71	72	73	74
75	76	95	100	120	122	123	125	126	127
131	132	133	134	137	147	148	149	150	151
152	153	154	155	156	158	159	160	161	162
199	214	215	216	217	218	219	220	221	222
224	225	241	246	247	248	253	254	255	256
257	258	259	260	261	262	268	269	270	271
273	274	275	277	278	279	280	281	282	283
284	285	286	287	288	289	290	293	294	295
296	298	299	300	302	303	304	305	306	307
308	309	310	311	312	313	314	315	316	317
318	319	320	321	322	323	324	325	326	327
328	329	330	331	332	333	334	335	337	342
344	345	346	347	348	349	350	351	352	353
356	357	359	360	361	362	363	364	365	366
367	369	370	371	372	373	374	376	379	380
382	383	390	398	399	404	408	409	410	411
423	425	426	430	431	432	444	445	446	447
448	449	452	453	456	457	458	449	462	463

466	467	469	470	471	472	475 ,	488	489	490
490	491	492	496	497	498	499	503	504	506
507	508	510	523	524	636	1287	1781	1783	1784
1785	1786	1787	1788	-	-	-	-	-	-

COMUNE DI LIMINA – FOGLIO CATASTALE N° 8 - Particelle Catastali									
36	37	38	39	40	41	42	43	44	45
46	47	96	98	99	100	101	140	141	142
143	144	145	146	147	148	149	150	151	152
159	161	162	163	164	165	166	185	187	188
189	190	191	192	193	194	197	198	199	200
201	202	204	205	206	257	304	327	329	330
331	332	333	334	335	446	447	448	449	450
451	452	628	635	641	652	662	663	664	666
697	699	715	725	734	783	787	803	820	821
822	-	-	-	-	-	-	-	-	-

COMUNE DI LIMINA – FOGLIO CATASTALE N° 10 - Particelle Catastali									
100	115	116	117	119	120	122	246	-	-

COMUNE DI LIMINA – FOGLIO CATASTALE N° 11 - Particelle Catastali									
06	16	66	67	69	70	71	72	73	75
76	77	81	82	83	84	85	86	87	88
89	96	97	98	99	101	102	103	104	105
106	107	108	109	110	111	112	113	114	115
116	172	173	174	175	176	177	178	179	180
181	182	183	184	185	235	244	254	255	260
265	283	-	-	-	-	-	-	-	-



COMUNE DI LIMINA

CITTÀ METROPOLITANA DI MESSINA

Piazza XXV Aprile – 98030 Limina (ME) Tel. 0942.726055 – Fax 0942.726023

www.comune.limina.me.it

Email: tecnico@comune.limina.me.it - PEC: protocollo@pec.comune.limina.me.it

UFFICIO TECNICO COMUNALE

CATASTO INCENDI

AGGIORNAMENTO ANNO 2022

Legge n. 353/2000

TAVOLA N° 02 CARTOGRAFIA CATASTALE

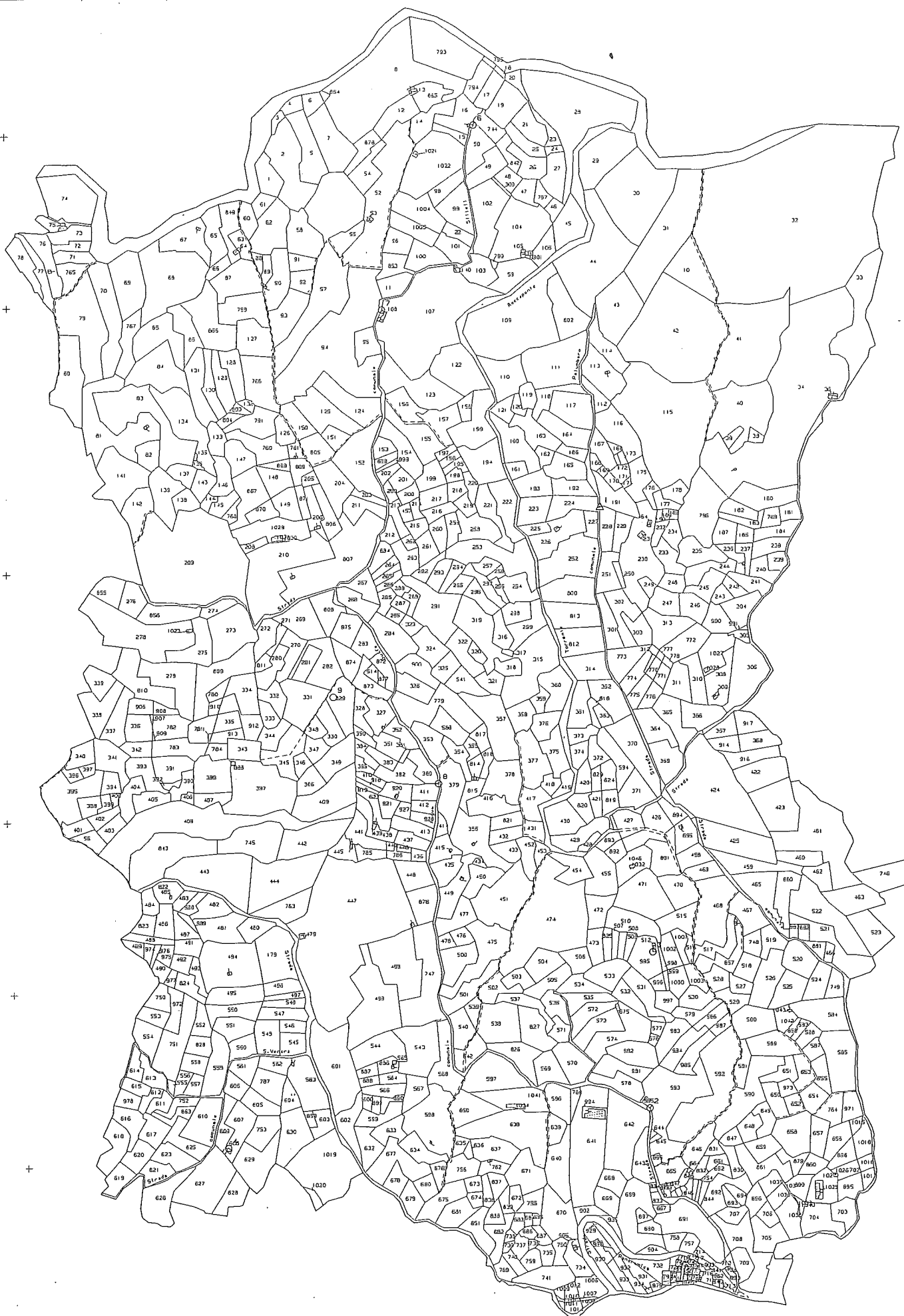
Visti ed Approvazioni

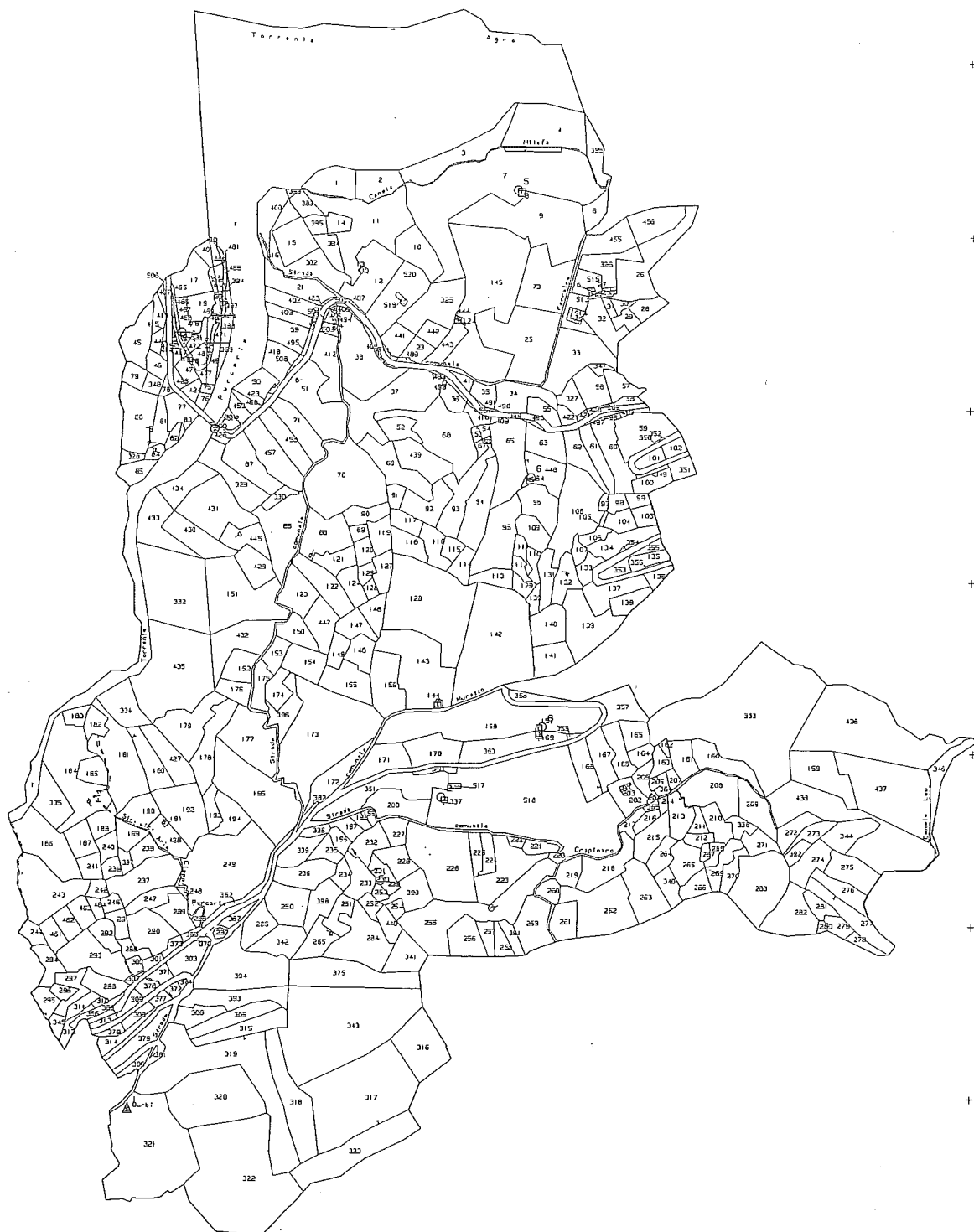
Deliberazione della Giunta Municipale di Limina N° 39 del 03 marzo 2022

1° Marzo 2022

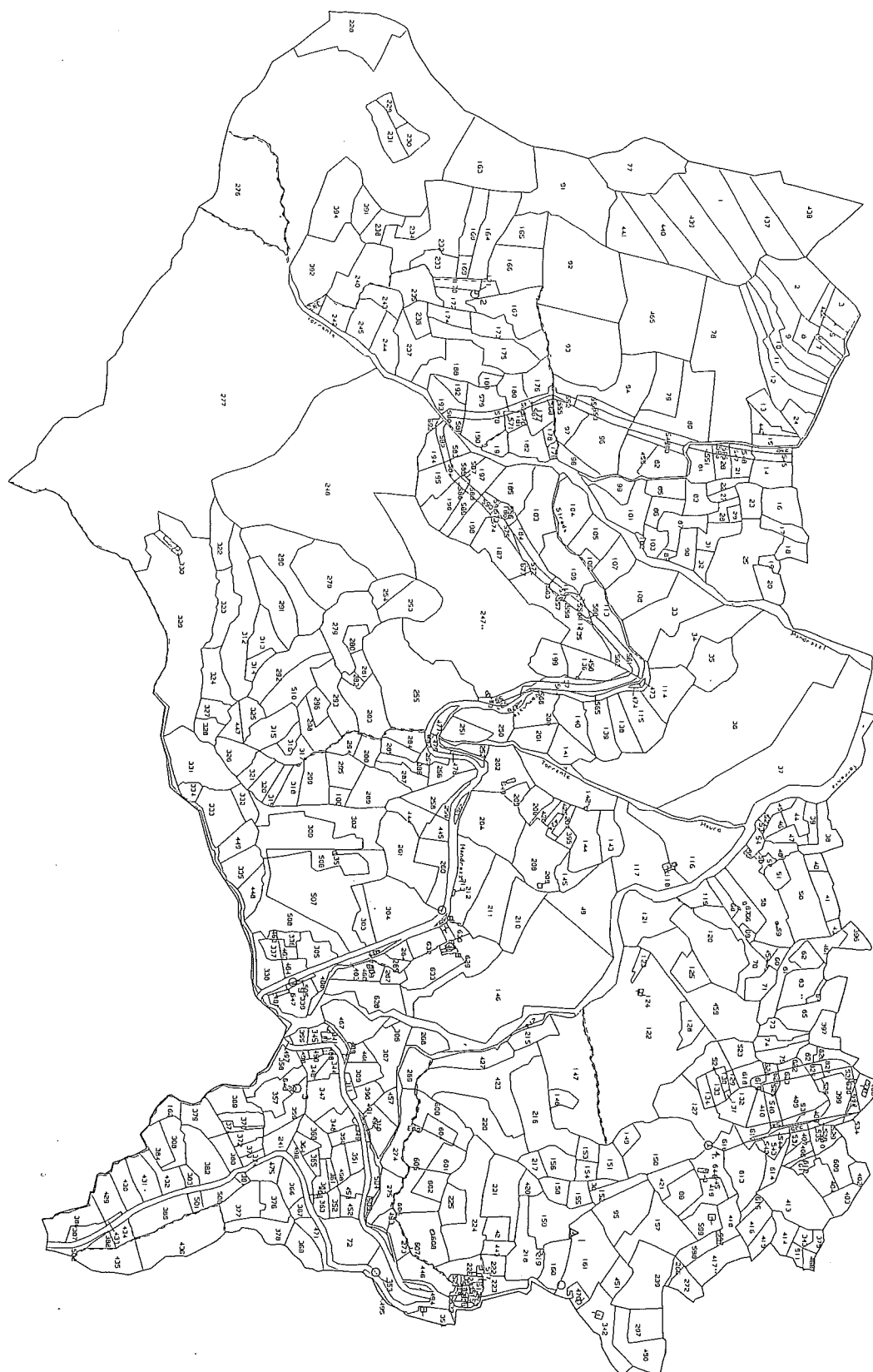
Il Responsabile dell'Area Tecnica
Arch. Domenico Costa

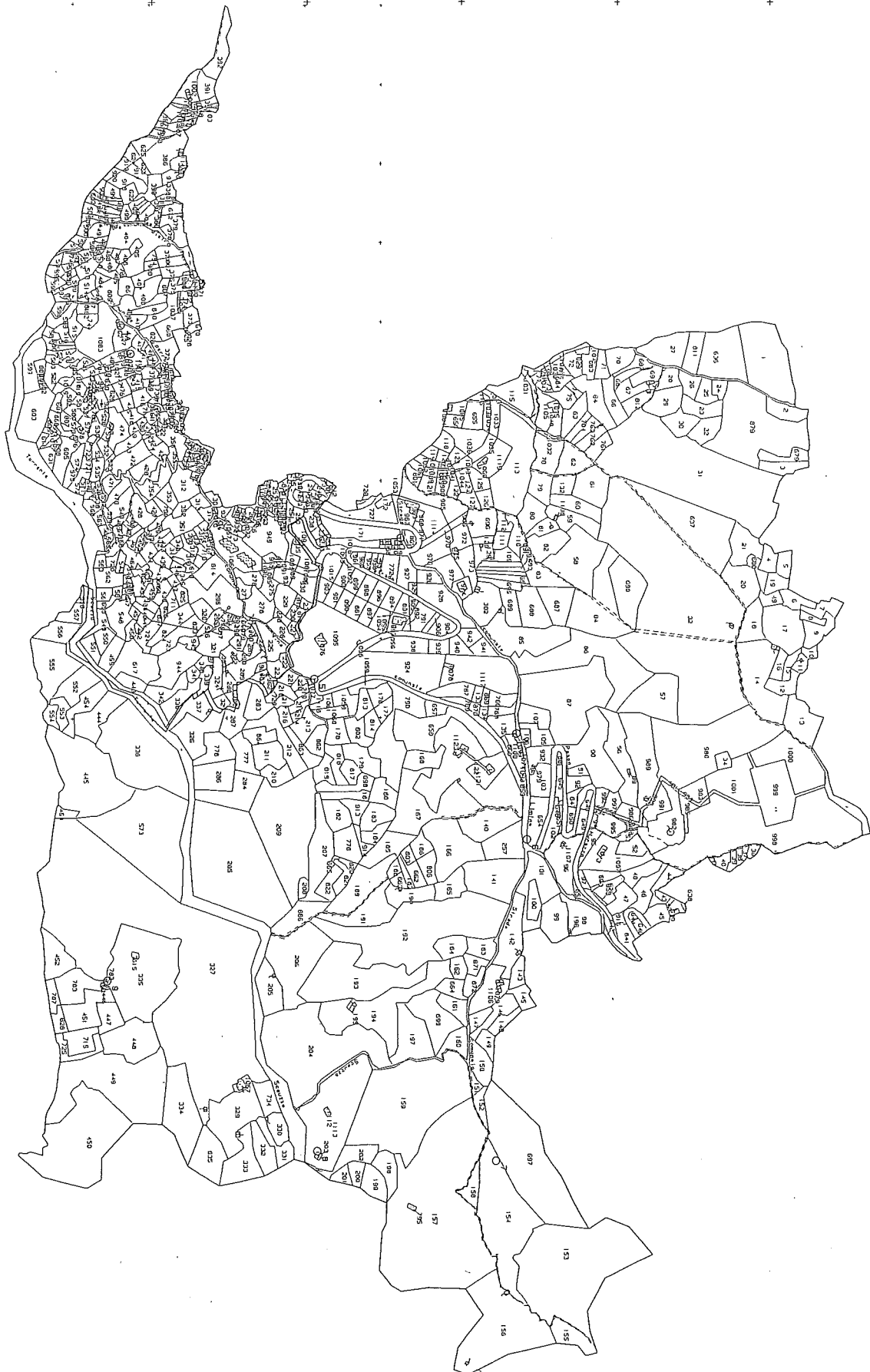


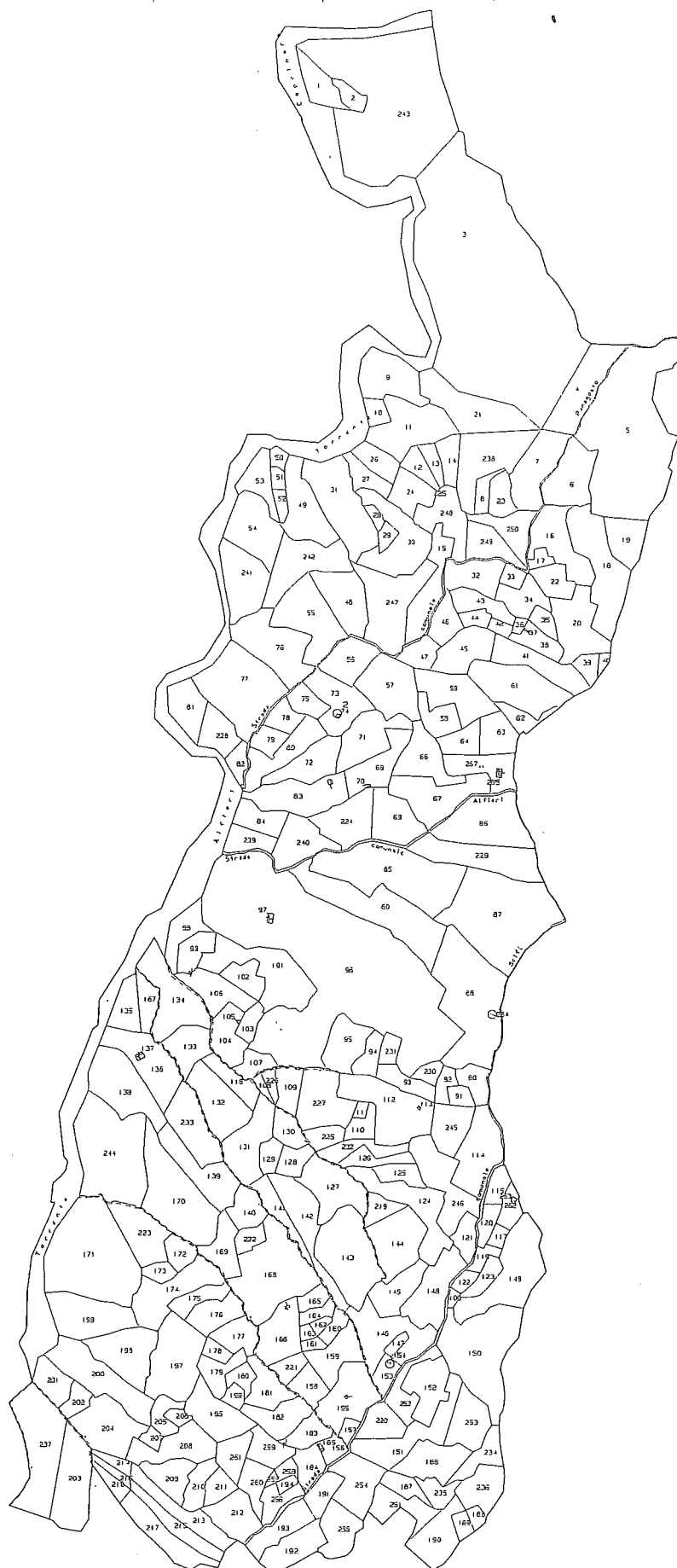


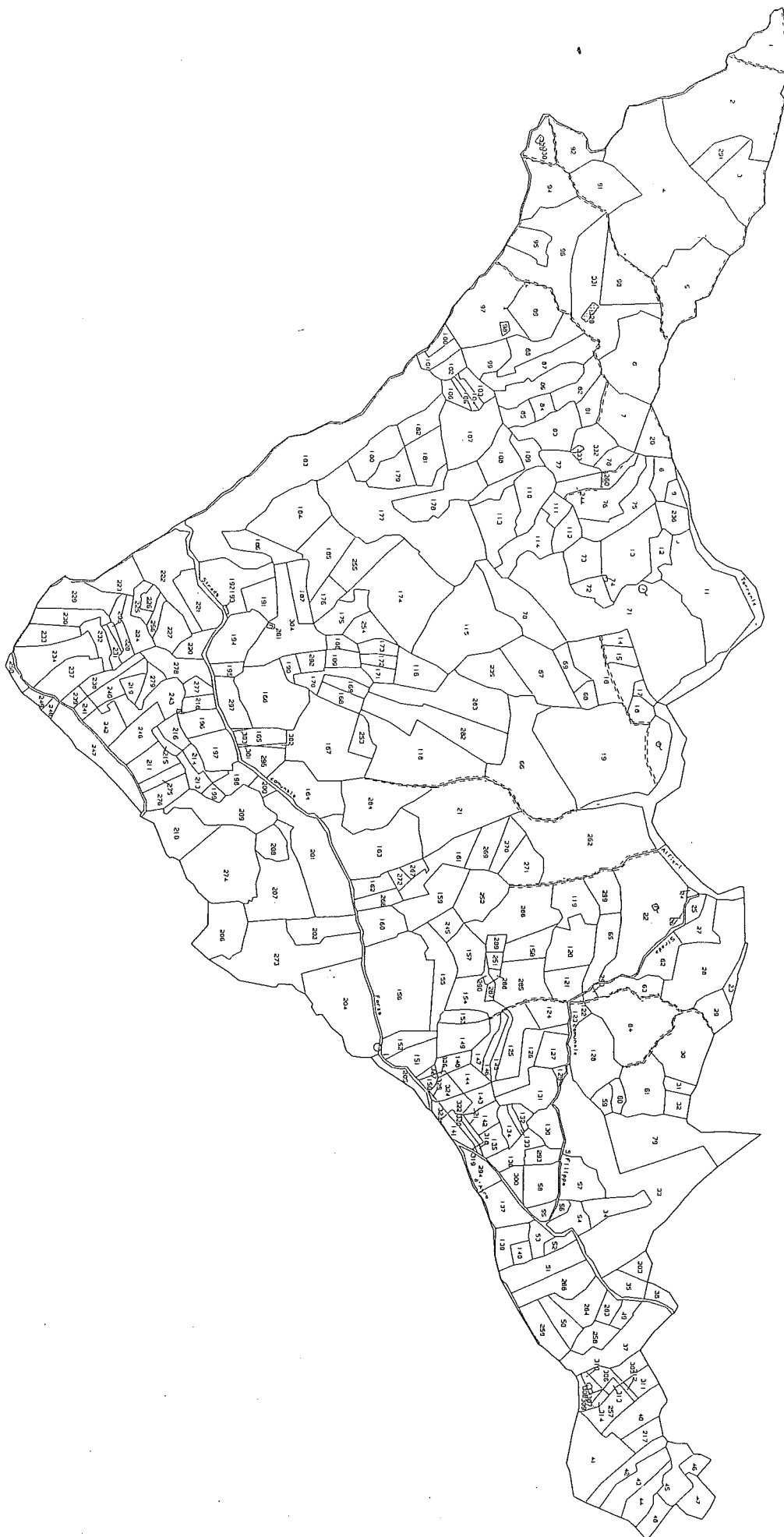












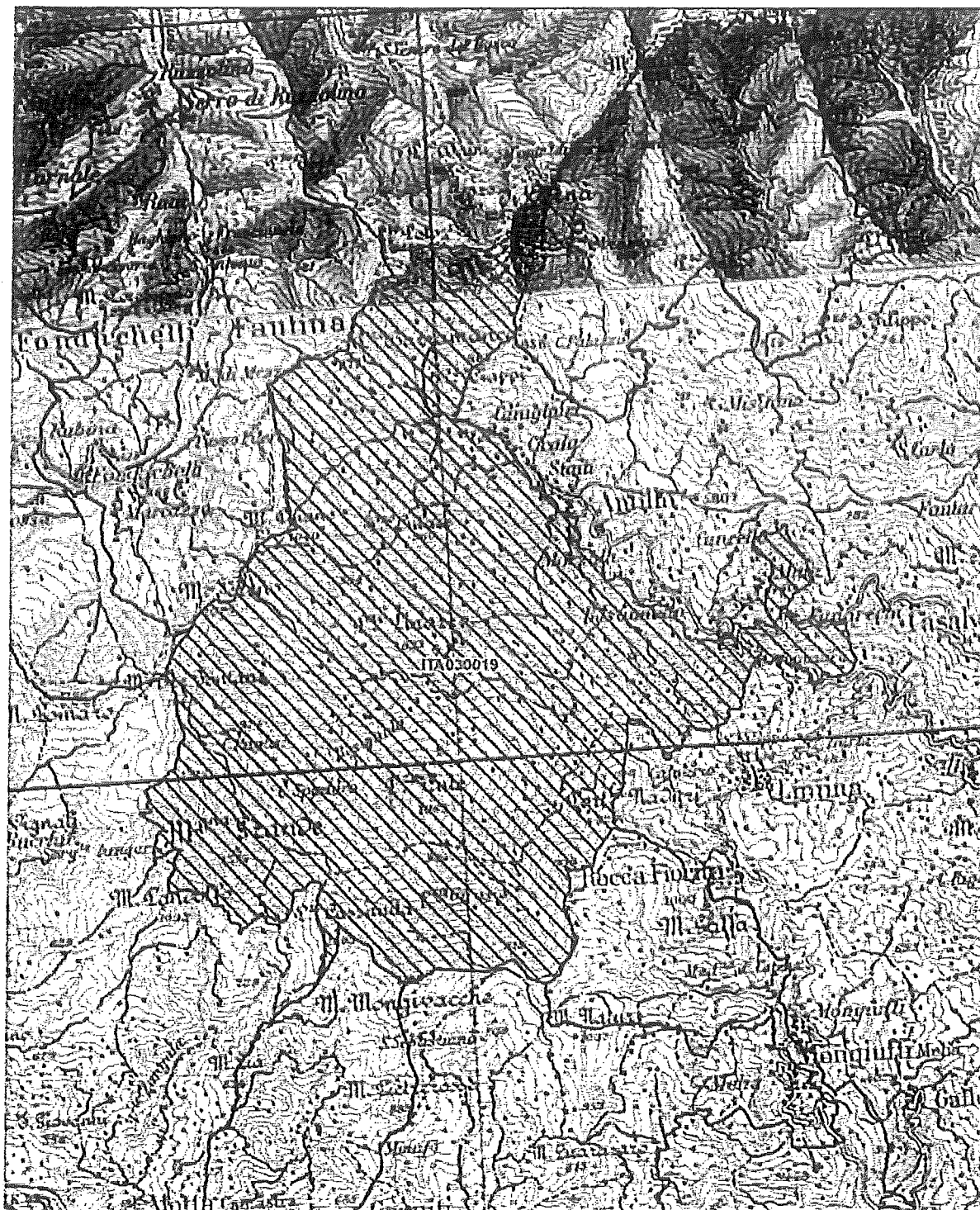
SITO DI INTERESSE COMUNITARIO
TRATTO MONTANO DEL BACINO DELLA FIUMARA D'AGRÒ
CODICE SITO: ITA030019
(COMUNI DI LIMINA, ANTILLO E ROCCAFIORITA)

Regione: Sicilia

Codice sito: ITA030019

Superficie (ha): 4538

Denominazione: Tratto Montano del Bacino della Fiumara di Agrò



Data di stampa: 18/10/2012



Scala 1:50.000

PARERE DEL RESPONSABILE DELL'AREA


Il Responsabile dell'AREA:

Ai sensi dell'art. 53 della Legge 08/06/1990 n. 142, recepito dall'art. 1 della Legge Regionale 11/12/1991 n. 48, così come sostituito dall'art. 12 della Legge Regionale 23/12/2000 n. 30, in ordine alla sola regolarità tecnica della proposta di deliberazione ante riportata,

ESPRIME PARERE

Favorevole

Limina li, 03.03.2022

Il Responsabile del Servizio
Arch. Domenico Costa

Domenico Costa

PARERE DEL RESPONSABILE DELL'AREA ECONOMICO - FINANZIARIA

Il Responsabile dell'AREA ECONOMICO - FINANZIARIA:

Ai sensi dell'art. 53 della Legge 08/06/1990 n. 142, recepito dall'art. 1 della Legge Regionale 11/12/1991 n. 48, così come sostituito dall'art. 12 della Legge Regionale 23/12/2000 n. 30, in ordine alla regolarità contabile della proposta di deliberazione ante riportata,

ESPRIME PARERE

Favorevole

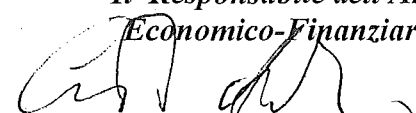
e, ai sensi e per gli effetti delle disposizioni legislative sopra menzionate in ordine alla regolarità contabile:

ATTESTA

la copertura finanziaria della complessiva spesa di € _____ sui seguenti
Codici di Bilancio e numeri del corrente esercizio finanziario:

IMPEGNO N. _____	
O <u>RESIDUI</u>	O <u>COMPETENZA</u>
Codice di Bilancio:	Codice di Bilancio:
Codice di Bilancio:	Codice di Bilancio:
Codice di Bilancio:	Codice di Bilancio:

Limina li, 03.03.2022

Il Responsabile dell'Area
Economico-Finanziaria


La presente deliberazione viene letta, approvata e sottoscritta

L'ASSESSORE ANZIANO


F.to Sebastiano Musumeci

IL SEGRETARIO COMUNALE

F.to Dott.ssa Filippa Noto

IL PRESIDENTE

F.to Dott. Filippo Ricciardi



Per copia conforme per uso amministrativo

Il presente atto è stato pubblicato all'albo Comunale

dal _____ al _____ col n° _____ del registro
pubblicazioni

Dalla Residenza Municipale, li _____

IL MESSO

Il Segretario Comunale

F.to Occhino Filippo

Il sottoscritto Segretario Comunale visti gli atti d'ufficio

A T T E S T A

Che la presente Deliberazione, ai sensi della L.R. 3 Dicembre 1991, n. 44

☐ è stata pubblicata all'Albo Pretorio comunale il _____ col n. _____ per rimanervi per giorni 15 giorni consecutivi (art. 11, comma 1°):

IL SEGRETARIO COMUNALE

Dalla Residenza Municipale, li _____

F.to

LA PRESENTE DELIBERAZIONE E' DIVENUTA ESECUTIVA:

☒ a) ai sensi dell'art. 12, comma 1-2 (*) della L.R. 03/12/1991, n. 44;

Dalla Residenza Municipale, li 03/03/2022

IL SEGRETARIO COMUNALE

F.to Dott.ssa Filippa Noto

E' copia conforme all'originale

La presente deliberazione è stata trasmessa per l'esecuzione
all'Ufficio _____ li _____

Limina li _____

IL SEGRETARIO COMUNALE

IL RESPONSABILE DELL'UFFICIO