




PIANO URBANISTICO COMUNALE

PIANO ATTUATIVO
Zona urbanistica G2a

Professionista incaricato:
RTP: "Piras & C."; Ing. Narciso Piras, Mynd Ingegneria,
Diverserighestudio S.r.l., Arch. Mais Stefano, Arch. Lecca Veronica

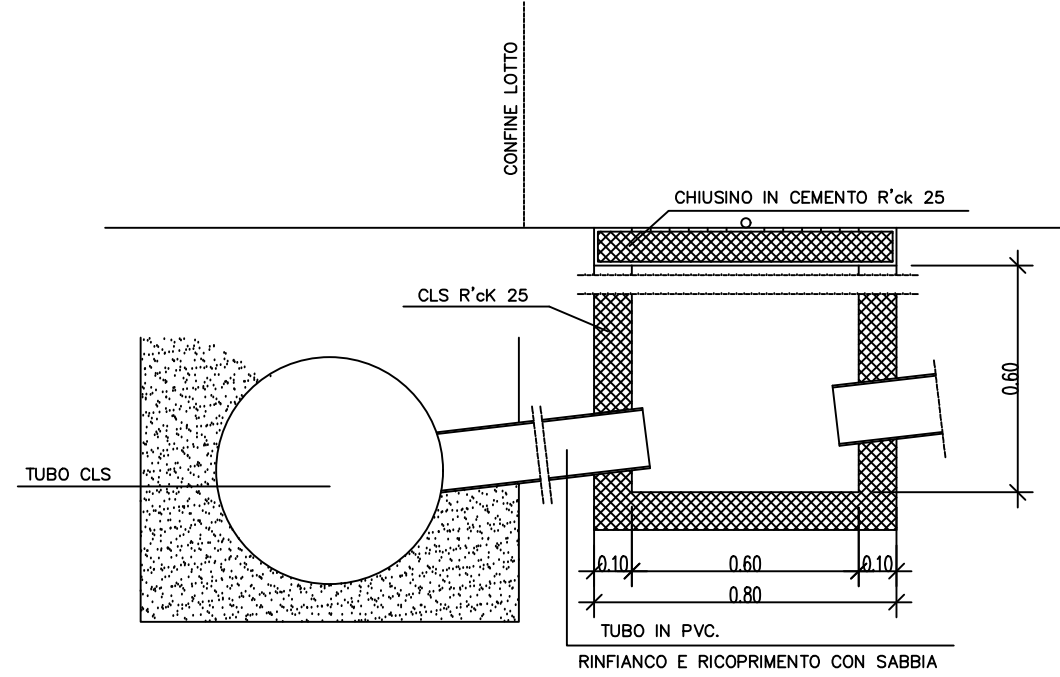
Collaboratori:
Arch. Stefano Lecca, Arch. Nadia Piton



Codice elaborato:	Titolo dell'elaborato:	Formato:	Scale:		
V5	Dettagli costruttivi opere di urbanizzazione	A3+	1:1000		
Revisione	Data	Descrizione	Redazione	Verifica	Approvazione
0	12/2021				
1					
2					

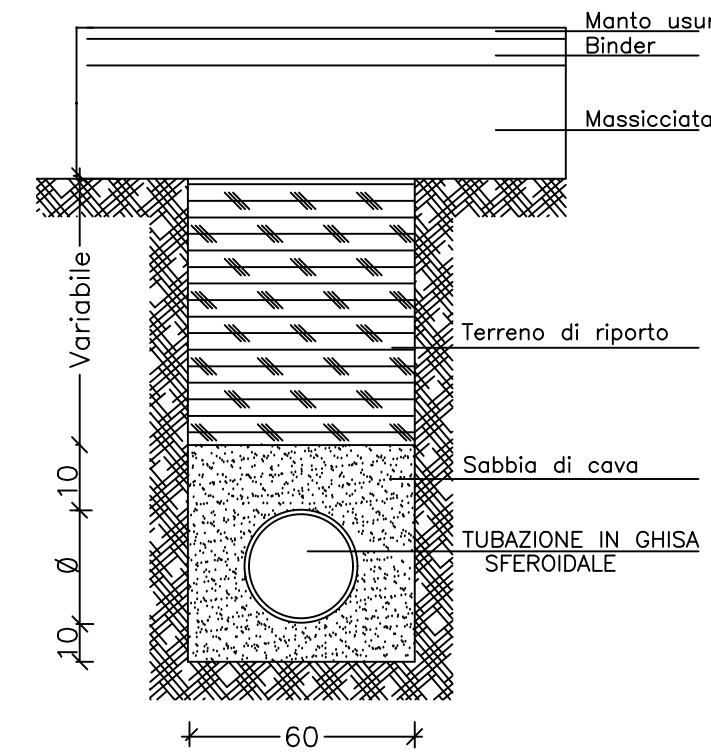
PARTICOLARI ACQUE BIANCHE

POZZETTO PER ALLACCIO LOTTI Scala 1: 20

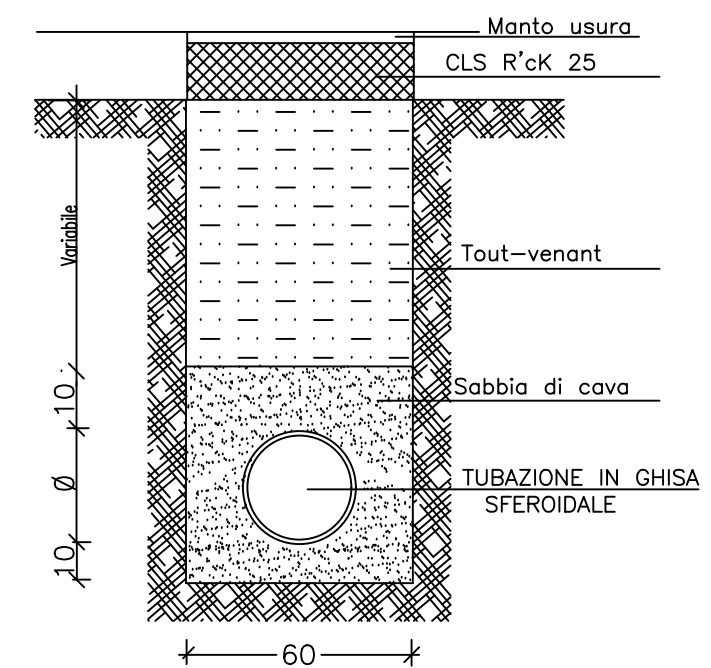


SEZIONI TIPO-SCAVO Scala 1: 20

a) In sede stradale

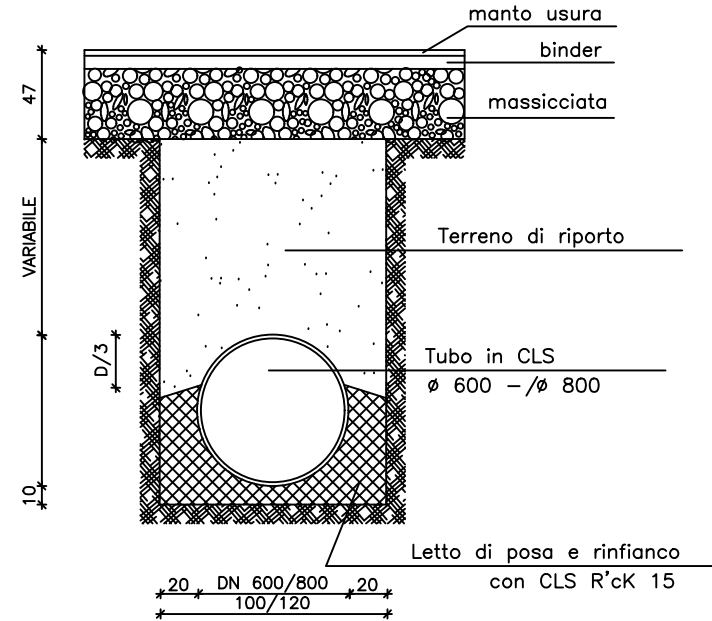


b) In attraversamento strada esistente



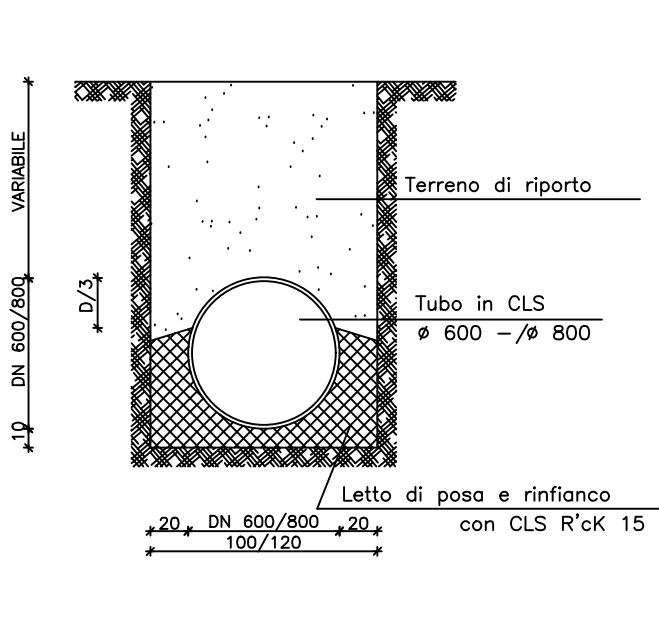
SEZIONE TIPO ACQUE BIANCHE

a) in sede stradale

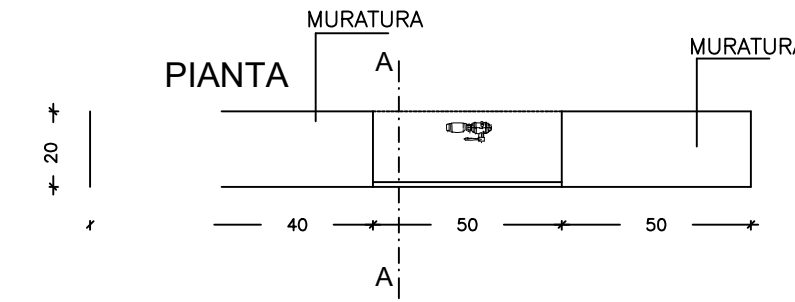


SEZIONE TIPO ACQUE BIANCHE

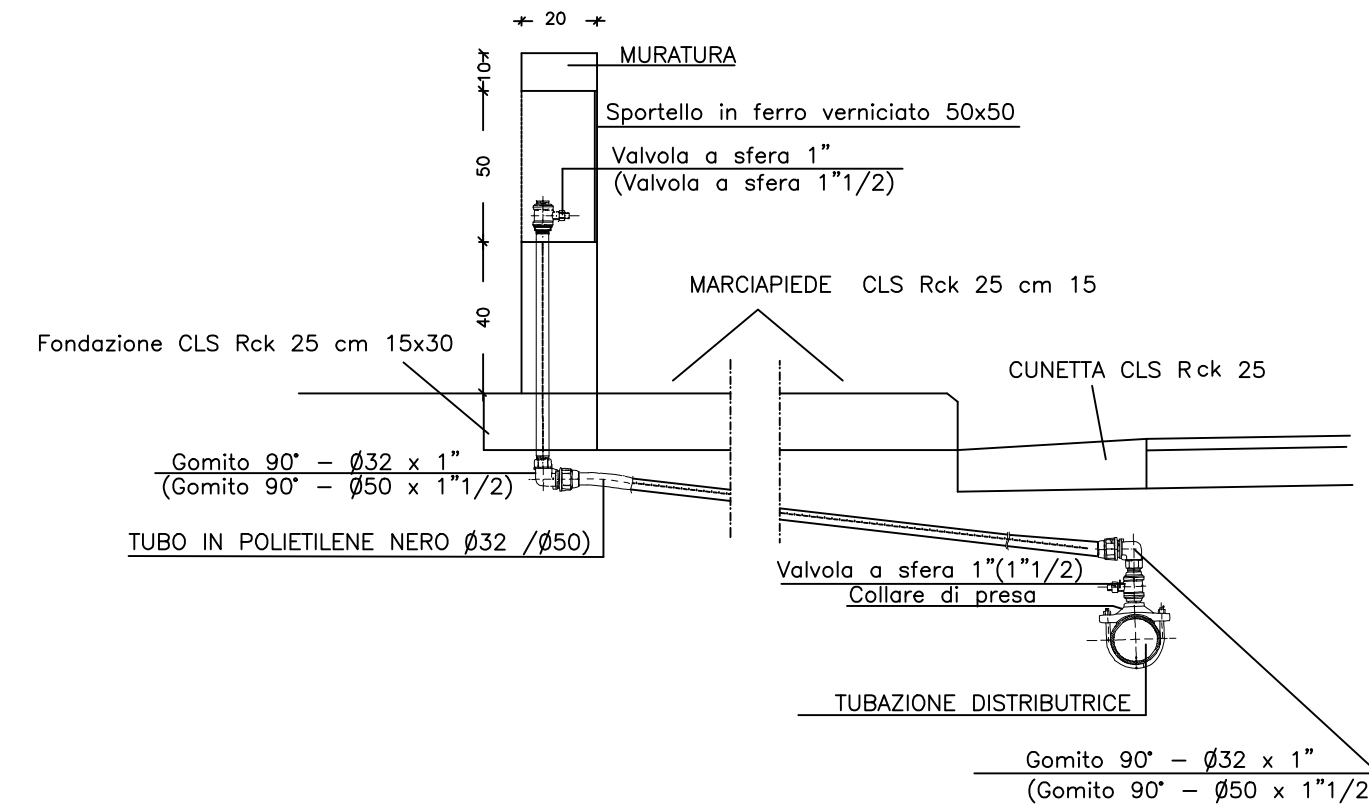
a) fuori sede stradale



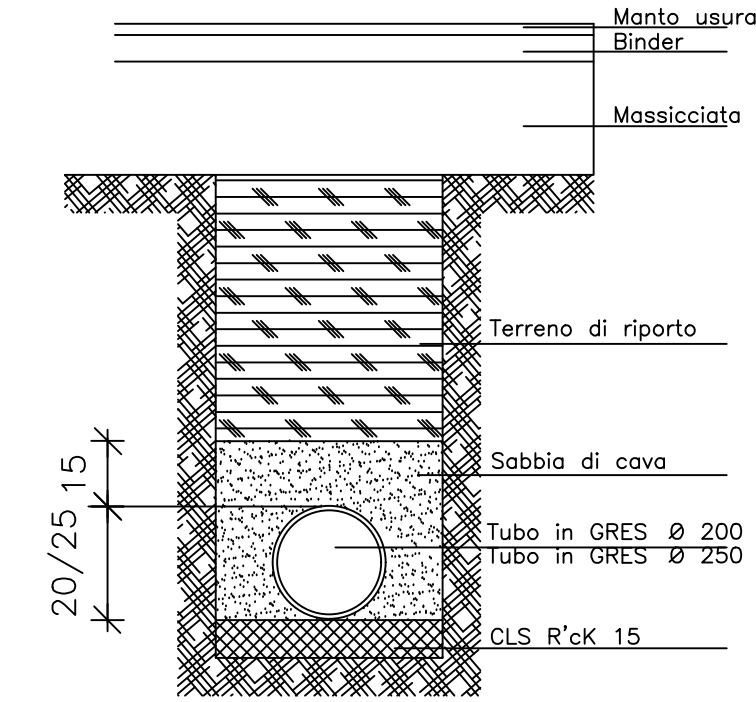
ALLACCIO IDRICO TIPO



OPERE IN SEDE MURARIA
SEZIONE A-A



SEZIONE TIPO ACQUE NERE



POZZETTO PER ALLACCIO

Scala 1: 20

