








-  Confine comunale
-  Siepi e filari
-  Pioppeti
-  zone disboscate
-  Alberi sparsi: querce
-  Alberi sparsi: platani
-  Parchi privati
-  * N° identificativo di siepi e filari

13

Regione Lombardia
Provincia di Cremona

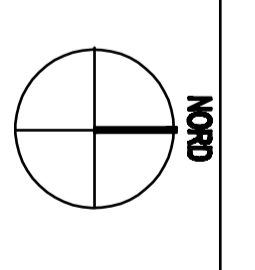
COMUNE DI
CICCOGNOLO



PIANO DI GOVERNO DEL TERRITORIO

DOCUMENTO DI PIANO RILEVAMENTO FILARI

elaborato DP 1.2.8.1



Scala 1:5000

ADOZIONE: Deliberazione C.C. n. _____ del _____
 APPROVAZIONE: Deliberazione C.C. n. _____ del _____
 progetto: arch. Michele De Cossio collaboratori