




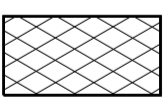











LEGENDA

- Pericolosità su conoide**
-  H1 - area di conoide non recentemente attivatosi o completamente protetta (Cn)
 -  H2 - area di conoide non recentemente attivatosi o completamente protetta (Cn)
 -  H3 - area di conoide attiva parzialmente protetta (Cp)
 -  H4 - area di conoide attivo non protetta (Ca)
 -  H5 - area di conoide attivo non protetta (Ca)
- Pericolosità per fenomeni di crollo di singoli blocchi**
(definita secondo metodi empirici)
-  zone di transito
 -  zone di accumulo
- Pericolosità per fenomeni di crollo di singoli blocchi**
(definita secondo modelli di caduta limitatamente al versante settentrionale del Monte Useria)
-  H2 - zona di arresto del 100% dei blocchi
 -  H3 - zona di arresto del 95% dei blocchi
 -  H4 - zona di transito e di arresto del 70% dei blocchi
 -  zona di alimentazione
- Pericolosità da frana**
-  H1 - pericolosità molto bassa
 -  H2 - pericolosità bassa
 -  H3 - pericolosità media
 -  H4 - pericolosità alta
 -  H5 - pericolosità molto alta