

**Comune di Parè**  
(Provincia di Como)



**PIANO DI GOVERNO  
DEL TERRITORIO**

**PIANO DELLE REGOLE**

**CENTRI DI ANTICA FORMAZIONE**

**Rilievo del patrimonio edilizio esistente e Strategia degli  
interventi di recupero**

**R1.2**

SCALA: 1: 1.000

**Progettazione urbanistica:**

Dott. arch. Giuseppe Tettamanti *iscr. albo di Como n° 165-A*

Dott. arch. Giovanna Moretti *iscr. albo di Como n° 1984-A*

con

Dott. arch. Nicola Tettamanti *iscr. albo di Como n° 2254-A*

Dott. arch. Marco Malinverno *iscr. albo di Como n° 2121-A*

**Valutazione Ambientale Strategica V.A.S.:**

Dott. arch. Giuseppe Tettamanti *iscr. albo di Como n° 165-A*

Dott. arch. Giovanna Moretti *iscr. albo di Como n° 1984-A*

con

Dott. arch. Marco Malinverno *iscr. albo di Como n° 2121-A*

Dott. arch. Nicola Tettamanti *iscr. albo di Como n° 2254-A*

**luglio 2012**

ADOZIONE

D.C.C. 17.12.2011 n° 35

COMPATIBILITA' P.T.C.P.

P.D. 27.04.2012 n. 7/15444

OSSERVAZIONI/APPROVAZIONE

D.C.C. 25.05.2012 n° 6

Il Sindaco

Il Segretario Comunale

## PREMESSA

Ai fini dell'applicazione delle disposizioni contenute nella sezione "Strategia degli interventi di recupero" la tipologia delle opere attivabili rispetto a edifici e manufatti, coerentemente con le prescrizioni impresse nell' art. 3 **terz'ultimo comma.**, nonchè nell'apposito paragrafo dell'art. 16.1 "N.A.F. nuclei di antica formazione" dell'elaborato R3<sup>m</sup> "norme tecniche di attuazione" del presente P.d.R., è riconducibile alle definizioni dettate dall'art. 27 L.R. 12/05 cit. (1), come autenticamente interpretato dall'art. 22 L.R. 7/10.

Pertanto si determinano le seguenti corrispondenze riferite alla massima possibilità di recupero.

	<u>INTERVENTI P.D.R.</u>	<u>DEFINIZIONI Art. 27 lett. a),b),c) e d)</u>
1	Conservativo - manutentivo	b) compresa la modifica di destinazione d'uso
2	Conservativo - restauro	c) – d) limitatamente alle parti interne
3	Ripristino tipologico	d) limitatamente alle parti interne
4	Ristrutturazione tipologica	d) esclusa la sostituzione edilizia totale
5	Demolizione e ricostruzione	d) Ristrutturazione edilizia

Relativamente agli interventi assoggettati a Piano di Recupero ovvero subordinati ad Atto di Convenzione o equipollente, le condizioni/modalità di espletamento del rapporto convenzionale con il Comune, ai sensi e per gli effetti dell'art. 46 L.R. 12/05, sono dettate dagli artt. 11 e 14 del pari elaborato R3 del Piano delle Regole

### (1) **Art. 27 (Definizioni degli interventi edilizi)**

**"1.** Ai fini della presente legge si intendono per:

**a)** interventi di manutenzione ordinaria, gli interventi edilizi che riguardano le opere di riparazione, rinnovamento e sostituzione delle finiture degli edifici e quelli necessari ad integrare o mantenere in efficienza gli impianti tecnologici esistenti, anche con l'impiego di materiali diversi, purché i predetti materiali risultino compatibili con le norme e i regolamenti comunali vigenti;

**b)** interventi di manutenzione straordinaria, le opere e le modifiche riguardanti il consolidamento, il rinnovamento e la sostituzione di parti anche strutturali degli edifici, la realizzazione ed integrazione dei servizi igienico-sanitari e tecnologici, nonchè le modificazioni dell'assetto distributivo di singole unità immobiliari. Sono di manutenzione straordinaria anche gli interventi che comportino la trasformazione di una singola unità immobiliare in due o più unità immobiliari, o l'aggregazione di due o più unità immobiliari in una unità immobiliare;

**c)** interventi di restauro e di risanamento conservativo, gli interventi edilizi rivolti a conservare e recuperare l'organismo edilizio e ad assicurarne la funzionalità mediante un insieme sistematico di opere che, nel rispetto degli elementi tipologici, formali e strutturali dell'organismo stesso, ne consentano destinazioni d'uso con essi compatibili. Tali interventi comprendono il consolidamento, il ripristino e il rinnovo degli elementi costitutivi dell'edificio, l'inserimento degli elementi accessori e degli impianti richiesti dalle esigenze dell'uso, l'eliminazione degli elementi estranei all'organismo edilizio;


**d)** interventi di ristrutturazione edilizia, gli interventi rivolti a trasformare gli organismi edilizi mediante un insieme sistematico di opere che possono portare ad un organismo edilizio in tutto o in parte diverso dal precedente. Tali interventi comprendono il ripristino o la sostituzione di alcuni elementi costitutivi dell'edificio, l'eliminazione, la modifica e l'inserimento di nuovi elementi ed impianti. Nell'ambito degli interventi di ristrutturazione edilizia sono ricompresi anche quelli consistenti nella demolizione e ricostruzione parziale o totale nel rispetto della volumetria preesistente fatte salve le sole innovazioni necessarie per l'adeguamento alla normativa antisismica;"

# **TEMA: 1**

## **QUALITA' DEL COSTRUITO**

---

# LEGENDA :



**AMBITO ANALIZZATO**

**QUALITA' DEL COSTRUITO**



**Edificio storico di impianto architettonico originario non compromesso**



**Edificio rilevato e relativa numerazione identificativa**



**Elemento di valore artistico/architettonico**

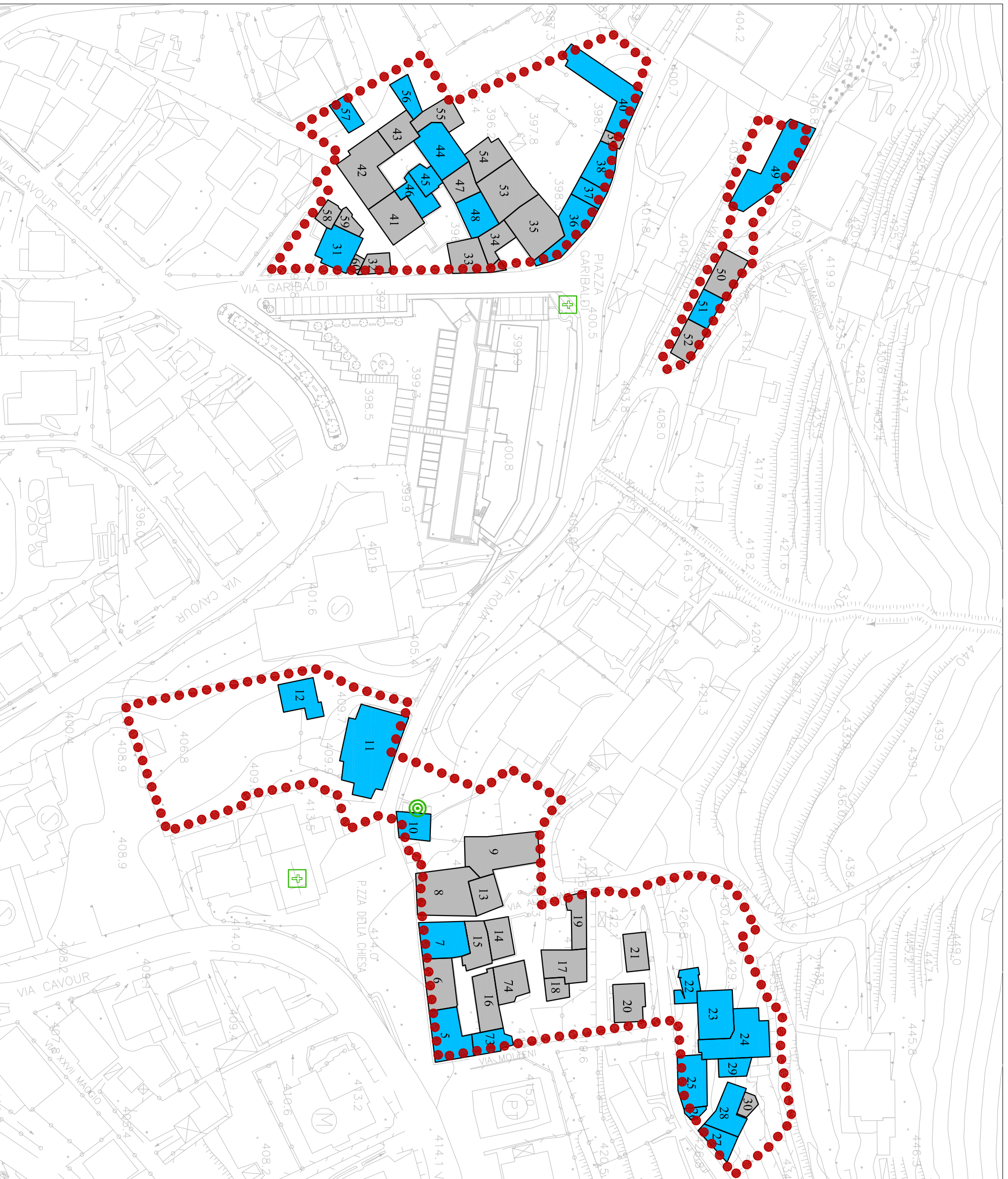


**Edicole/cappelle/edifici religiosi**

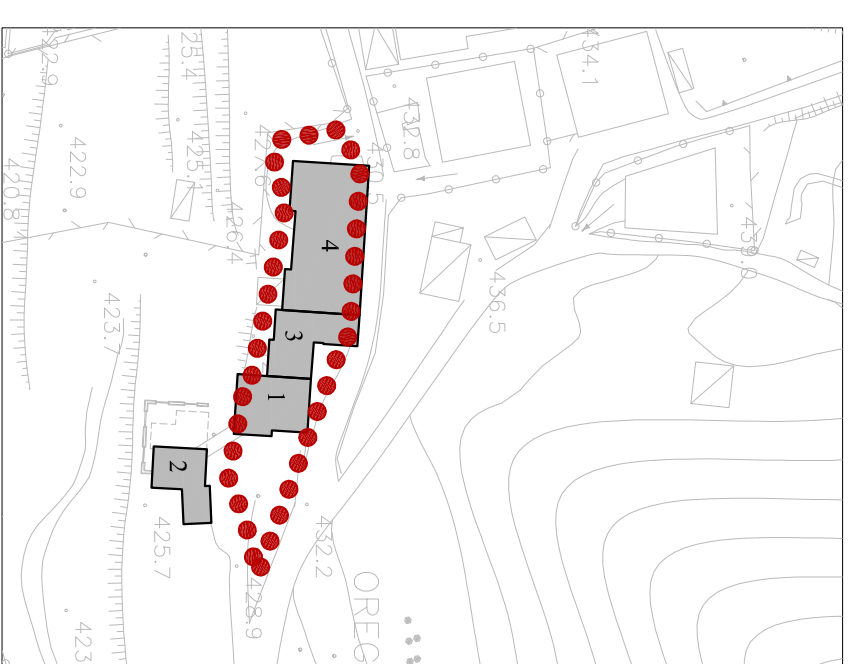


**Punti di visuale paesaggistica**

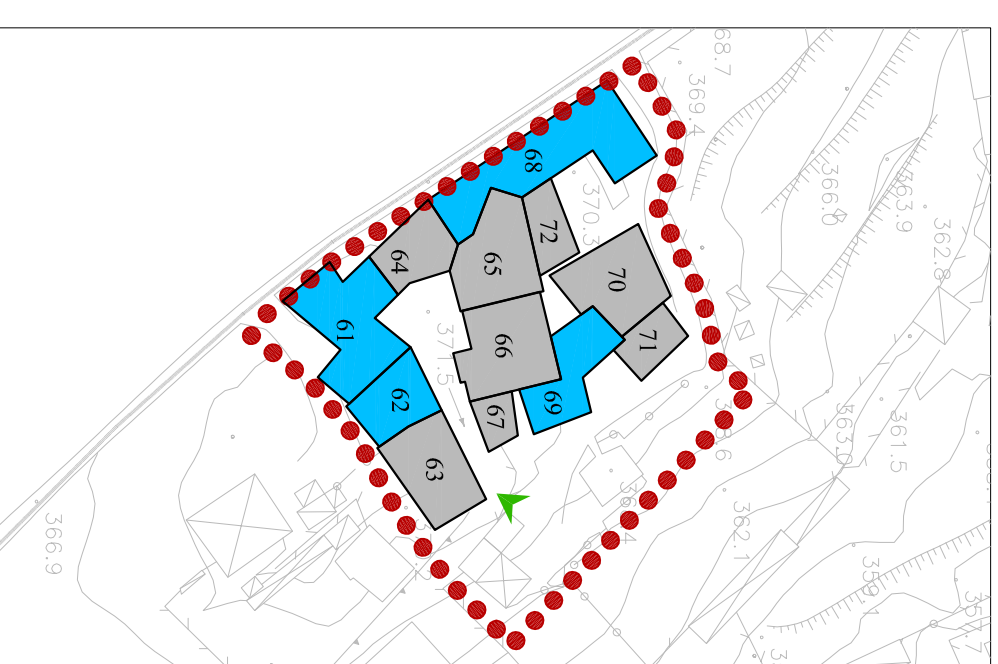




**PARE'**



**OREGHELLO**




**BERNASCHINA**

# **TEMA: 2**

## **PERMANENZA DELLA MEMORIA STORICA**

---

# LEGENDA :




**AMBITO ANALIZZATO**

## PERMANENZA DELLA MEMORIA STORICA



**Edifici che hanno mantenuto tracce dell'impianto architettonico originario**

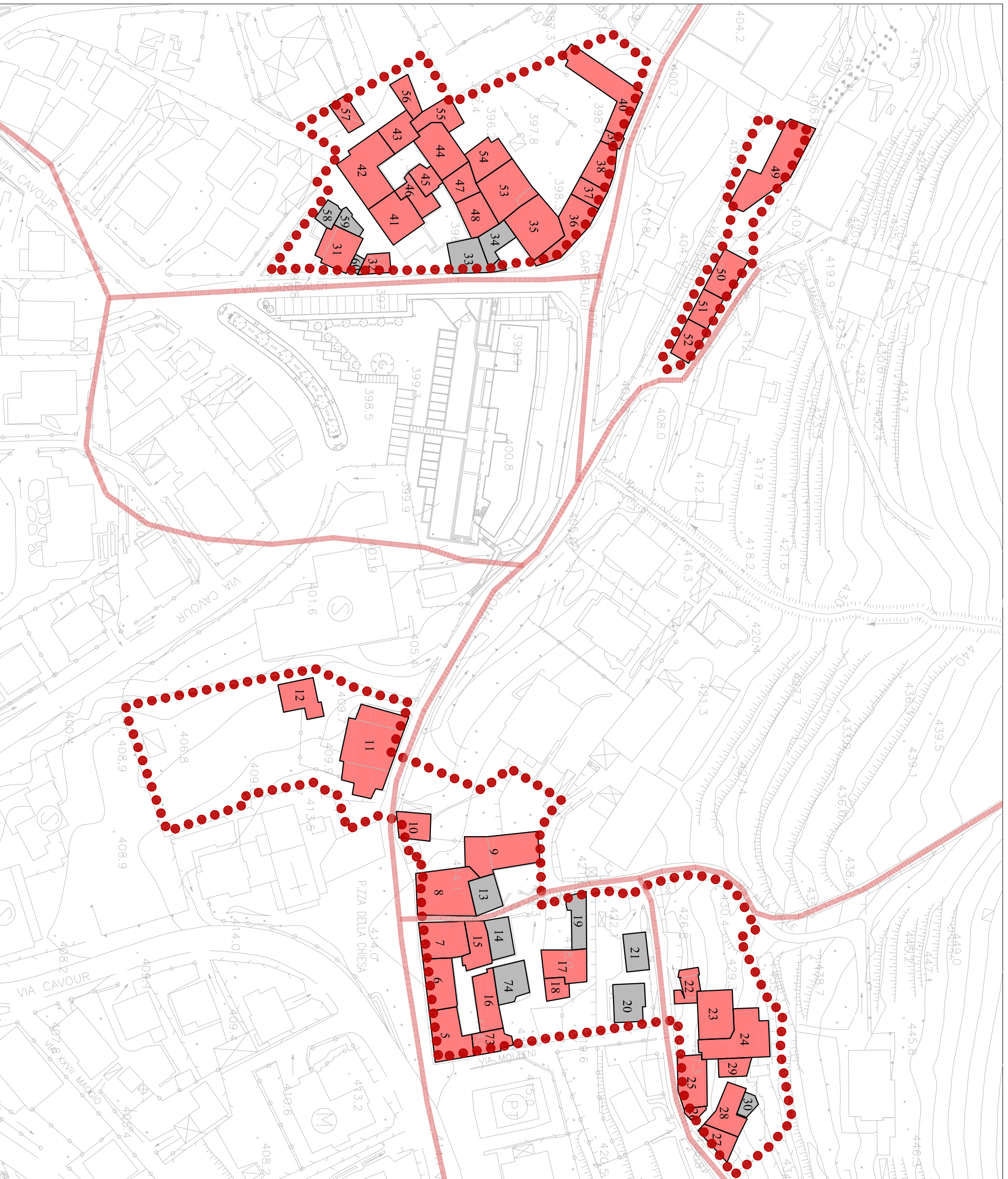


**Tracciati stradali di origine storica, già censiti nel Catasto Teresiano (1722)**

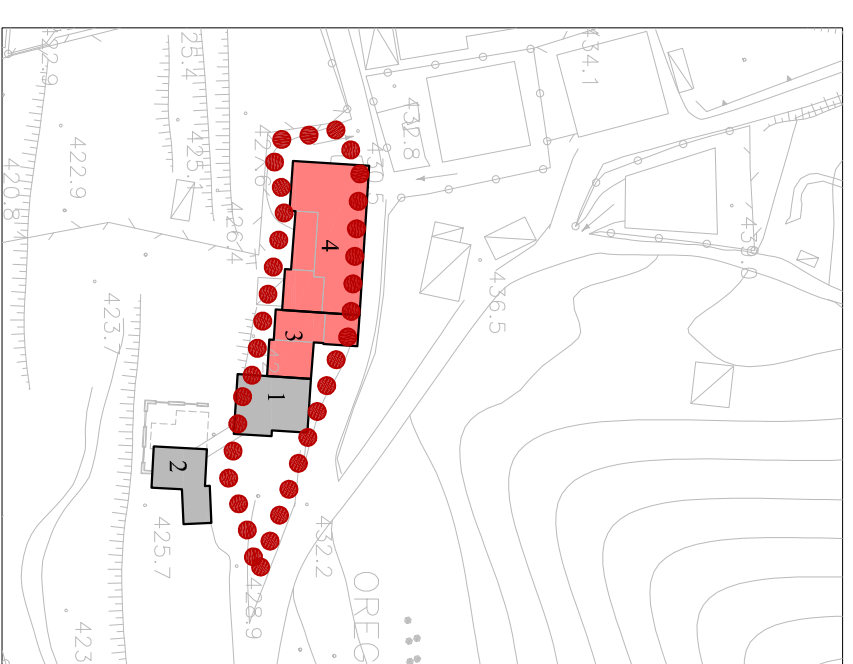


**Edificio rilevato e relativa numerazione identificativa**

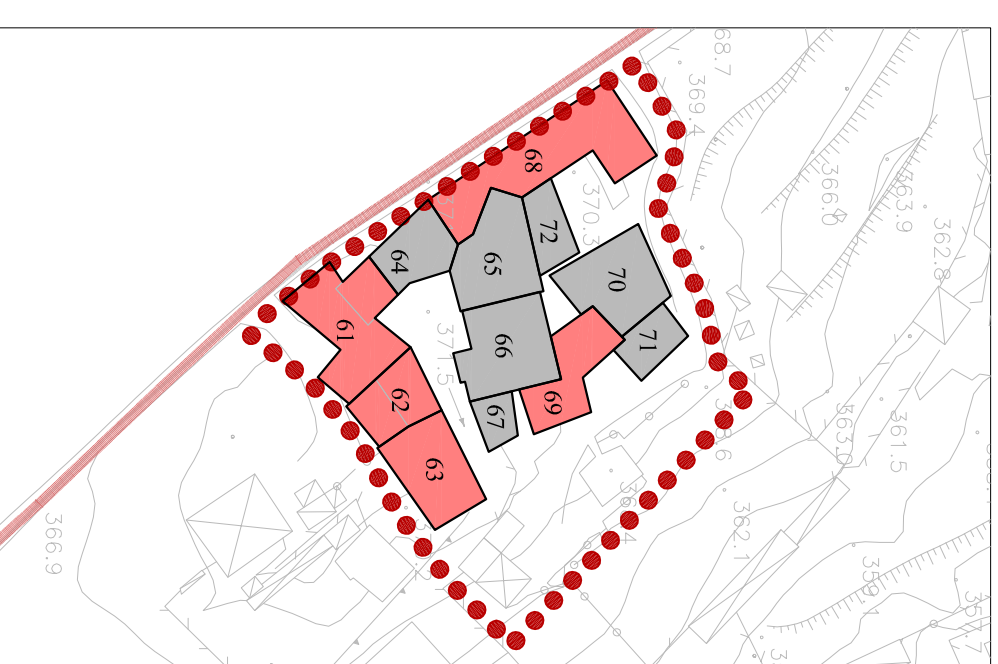




**PARE'**



**OREGHELLO**




**BERNASCHINA**

# **TEMA: 3**

## **STATO DI CONSERVAZIONE**

---

# LEGENDA :



**AMBITO ANALIZZATO**

**STATO DI CONSERVAZIONE**



**OTTIMO**




**BUONO**



**SUFFICIENTE**



**SCARSO**

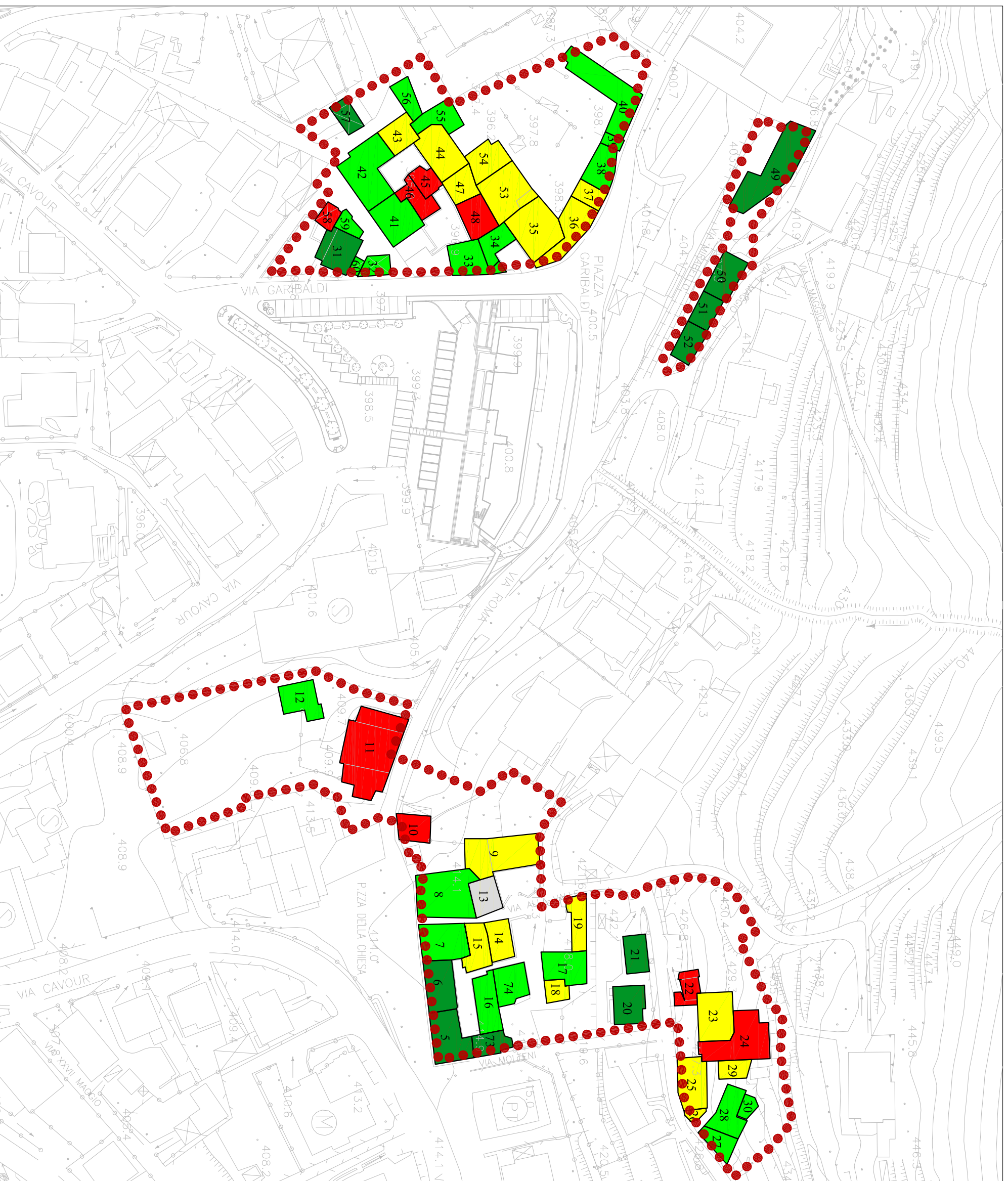


**IN COSTRUZIONE/RISTRUTTURAZIONE**

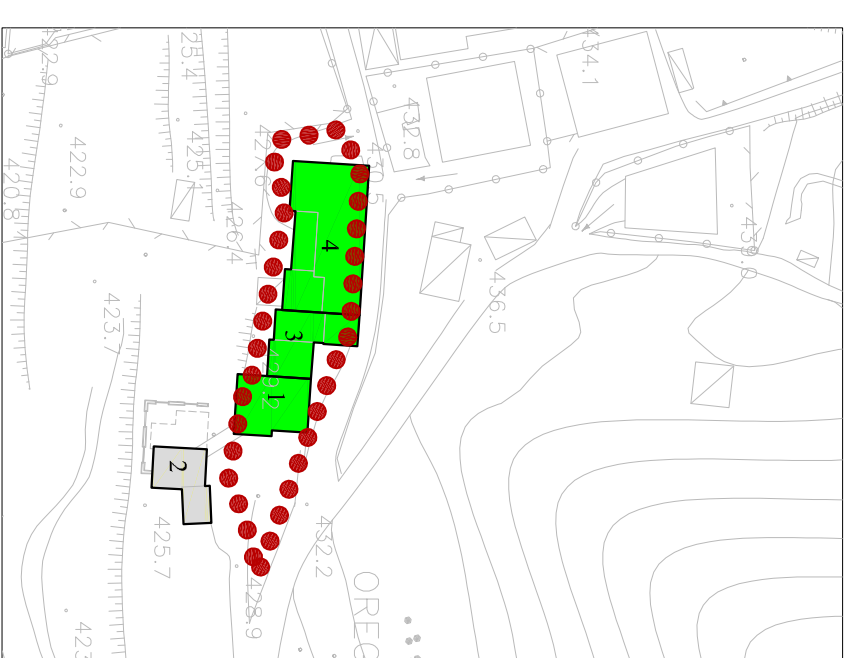


**NON RILEVABILE**

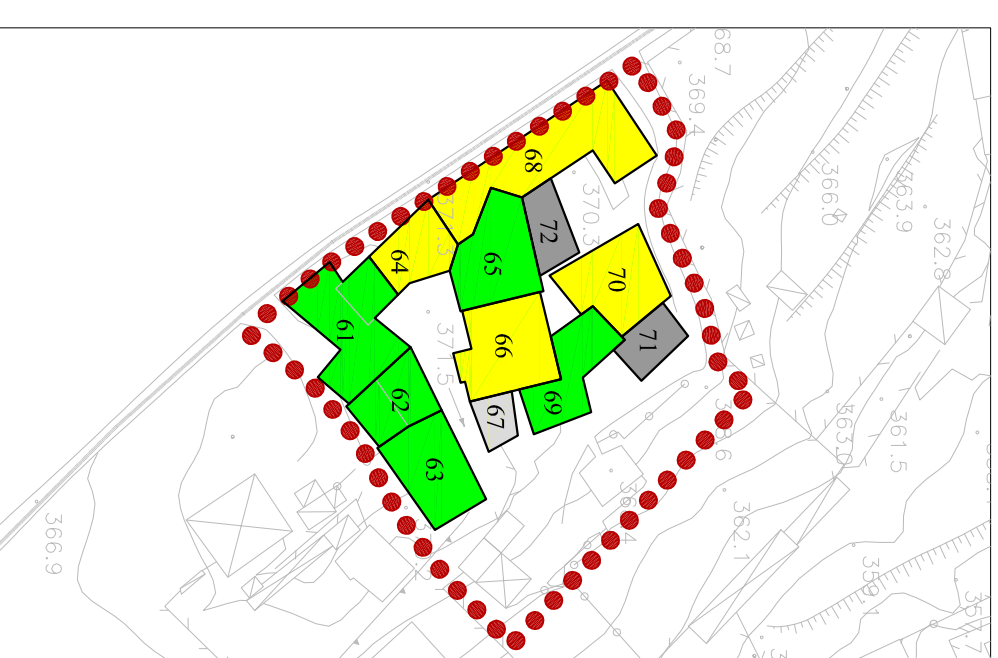




**PARE'**



**OREGHELLO**



**BERNASCHINA**

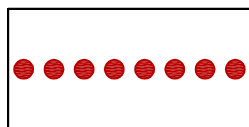
# **TEMA: 4**

## **ALTEZZA DEGLI EDIFICI**

---



# LEGENDA :



**AMBITO ANALIZZATO**

**ALTEZZA DEGLI EDIFICI**



**4 PIANI**



**3 PIANI con SOTTOTETTO**



**3 PIANI**



**2 PIANI con SOTTOTETTO**



**2/3 PIANI**



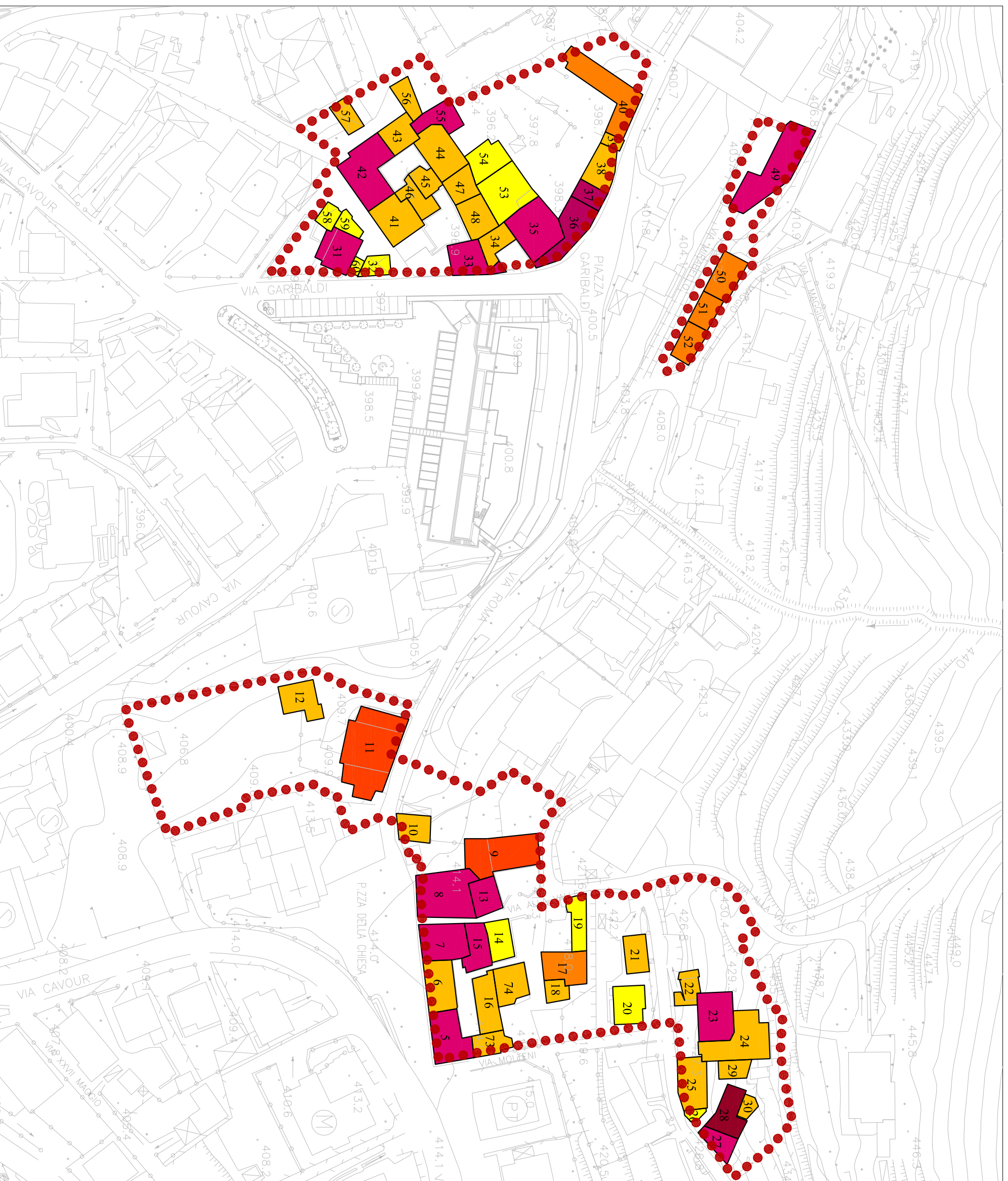
**2 PIANI**



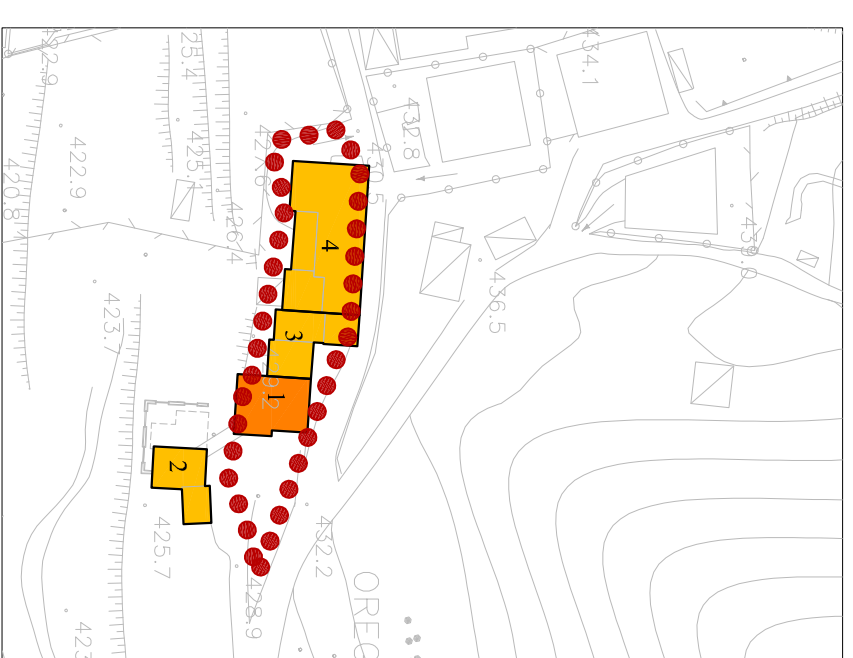
**1 PIANO**



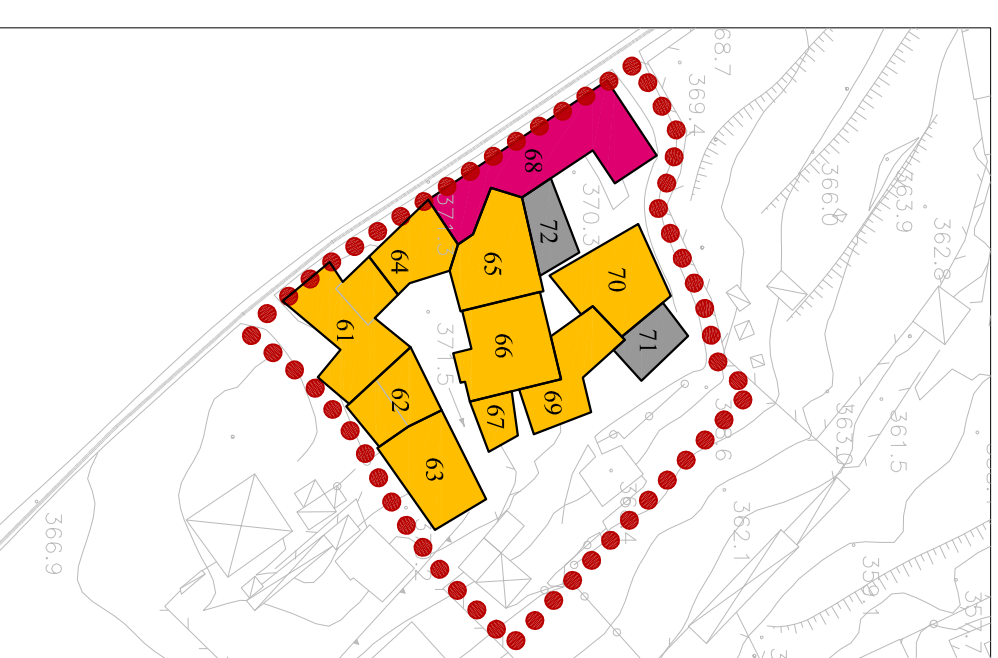
**NON RILEVABILE**



**PARE'**



**OREGHELLO**




**BERNASCHINA**

**TEMA: 5a**

**DESTINAZIONI FUNZIONALI  
PIANO TERRENO**

---

# LEGENDA :



**AMBITO ANALIZZATO**


**DESTINAZIONI FUNZIONALI PIANO TERRENO**




**RESIDENZIALE**



**RESIDENZIALE - AUTORIMESSE**



**AUTORIMESSE**



**AUTORIMESSE - DEPOSITO**



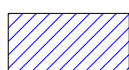
**AUTORIMESSE - DEPOSITO - PASSO CARRABILE**




**AUTORIMESSE - PASSO CARRABILE**



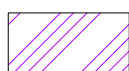
**COMMERCIALE**



**COMMERCIALE - DEPOSITO - AUTORIMESSE**



**TERZIARIO**



**TERZIARIO - RICETTIVO - PASSO CARRABILE**



**DEPOSITO**

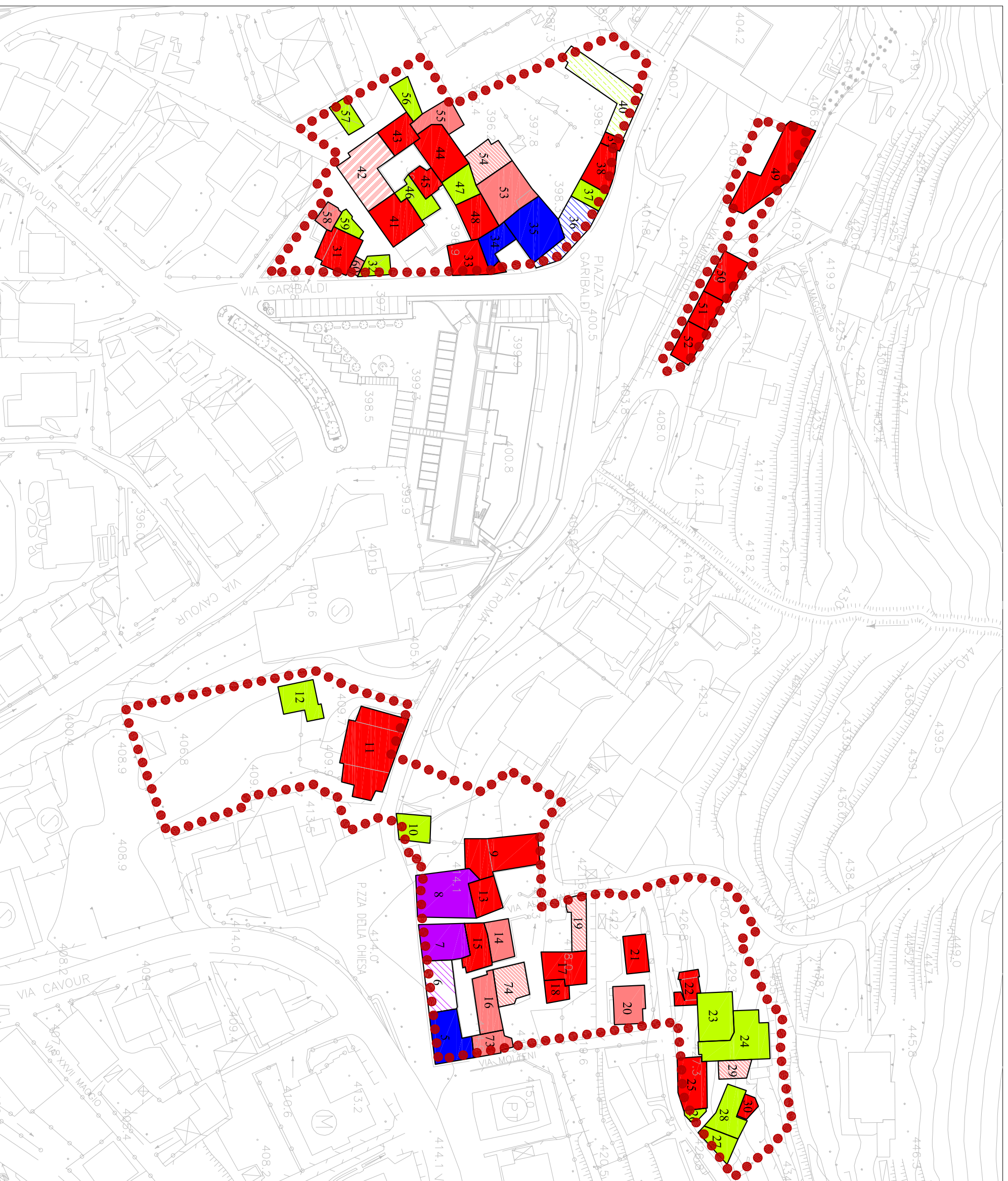


**DEPOSITO - PASSO CARRABILE**

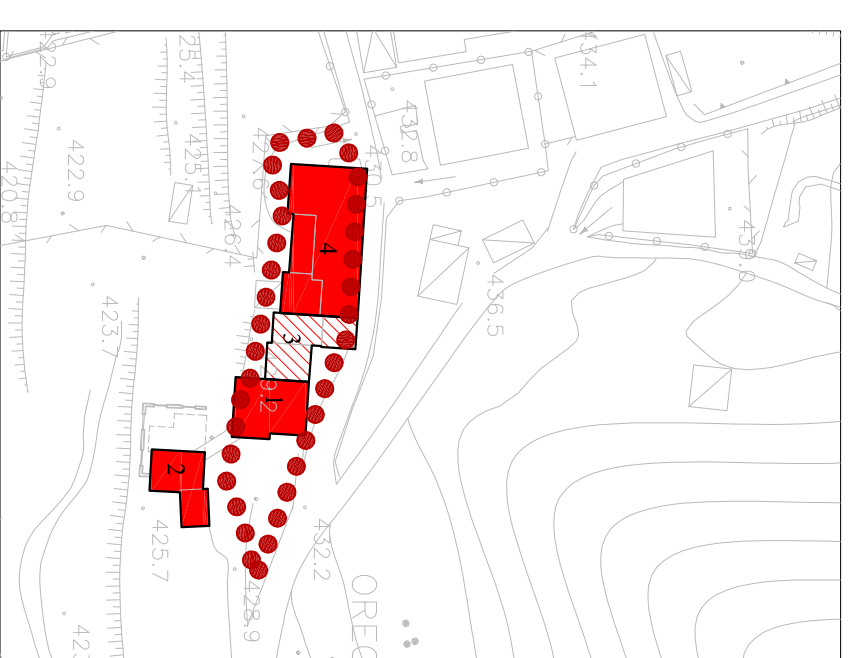


**NON RILEVABILE**

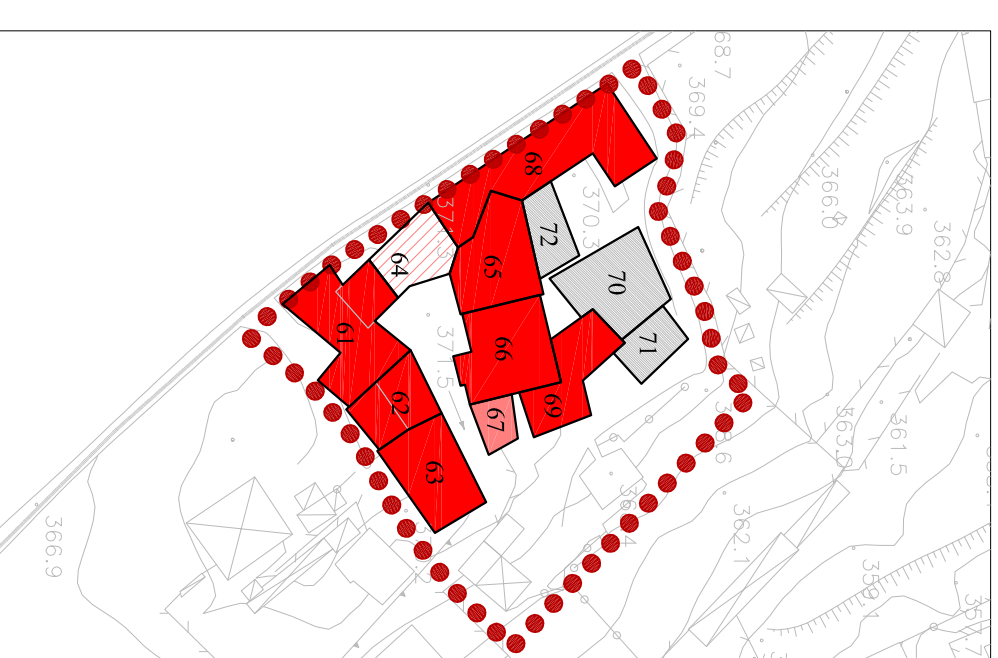




**PARE'**



**OREGHELLO**




**BERNASCHINA**

# **TEMA: 5b**

## **DESTINAZIONI FUNZIONALI PIANI SUPERIORI**

---

# LEGENDA :



**AMBITO ANALIZZATO**

**DESTINAZIONI FUNZIONALI PIANI SUPERIORI**



**RESIDENZIALE**



**RESIDENZIALE - AUTORIMESSE**

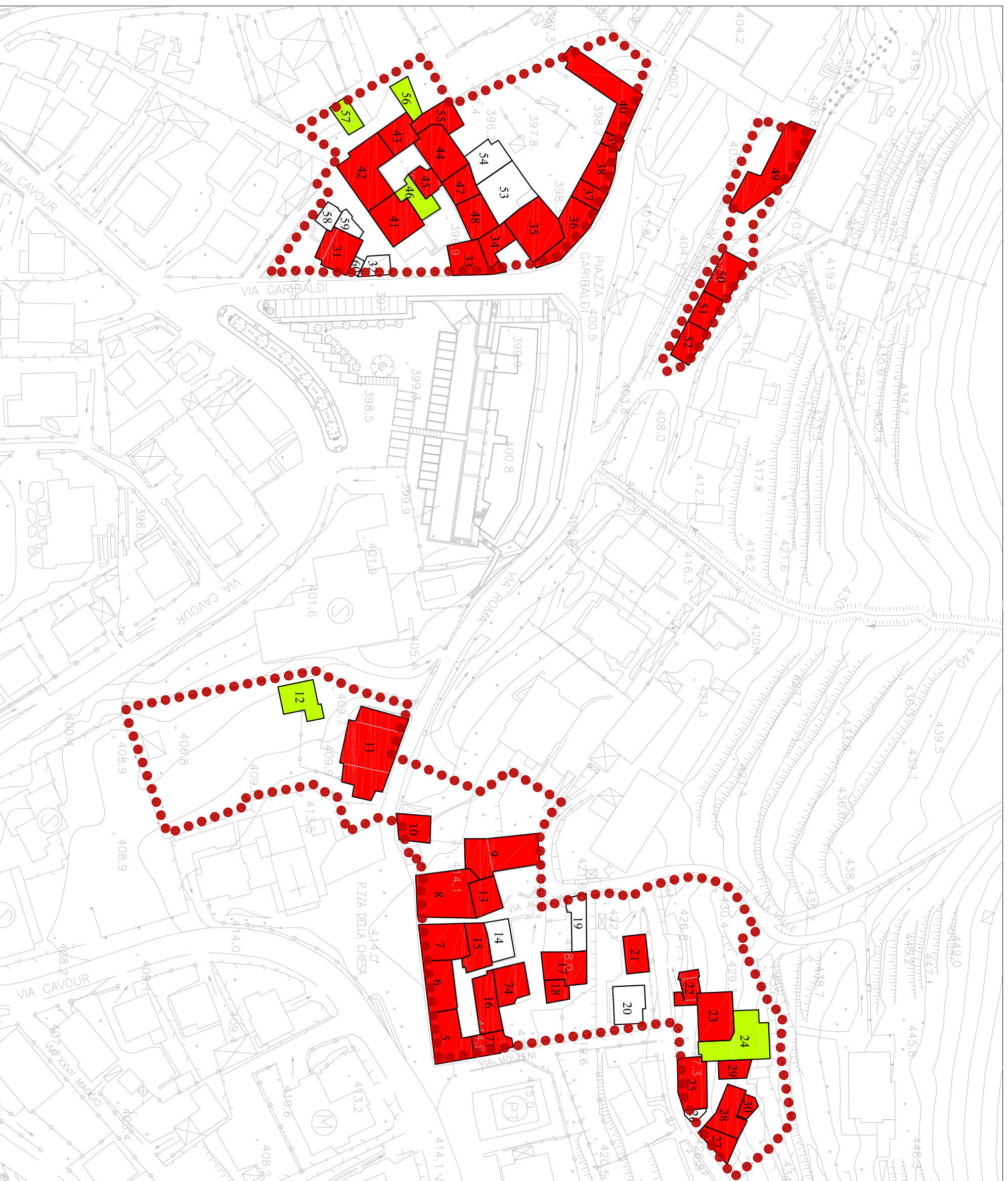


**DEPOSITO**

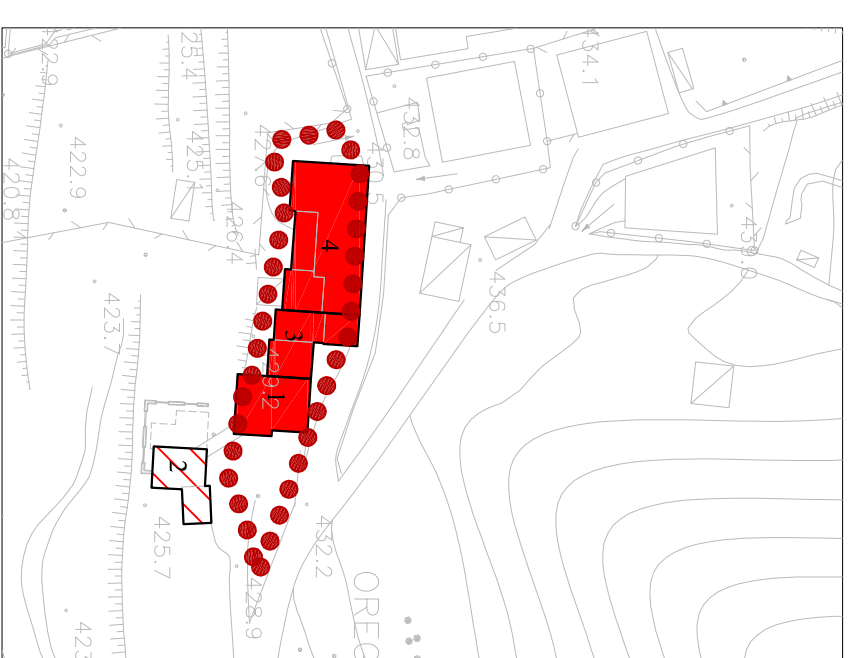


**NON RILEVABILE**

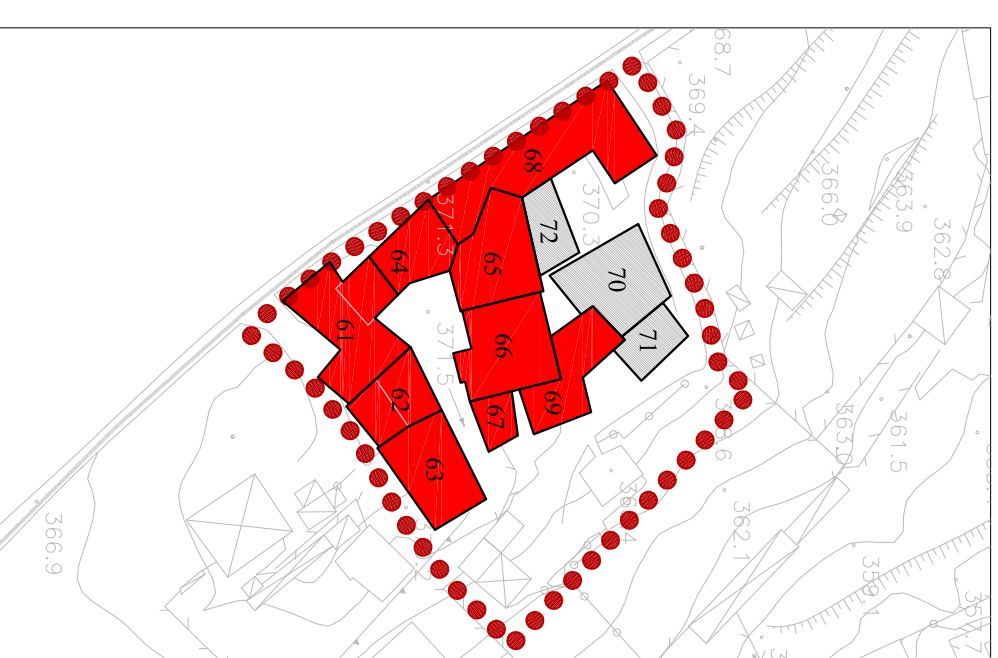




**PARE'**



**OREGHELLO**



**BERNASCHINA**




# **TEMA: 6**

## **QUALITA' DEGLI INTERVENTI EFFETTUATI**


---

# LEGENDA :



**AMBITO ANALIZZATO**

**QUALITA' DEGLI INTERVENTI EFFETTUATI**




**Unità prive di elementi impropri**



**Presenza di elementi impropri**



**Interventi manutentivi complessivamente impropri**



**Edifici con caratteristiche rilevate non coerenti alla zona "Nuclei di Antica Formazione"**



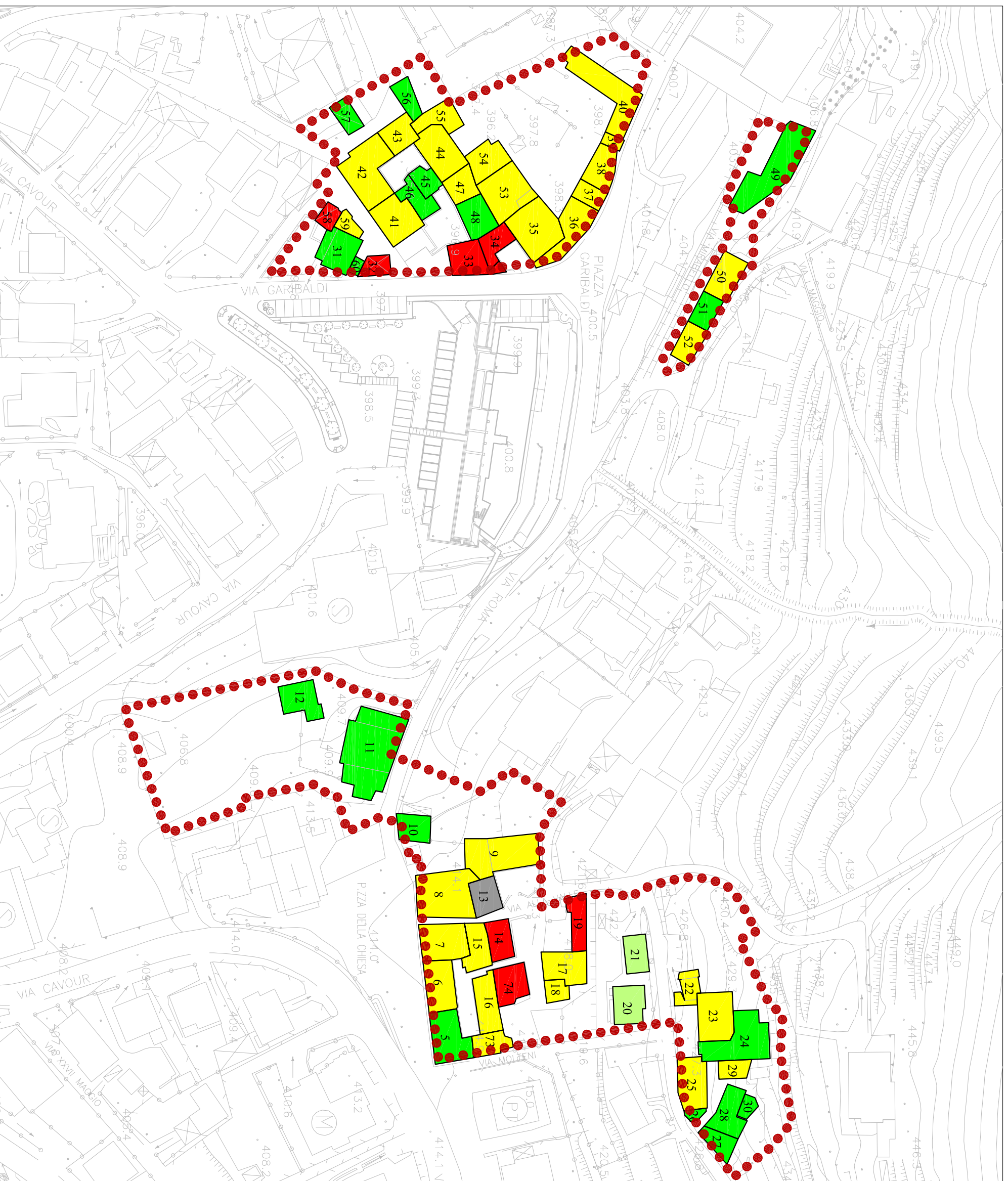
**Edifici in ristrutturazione**



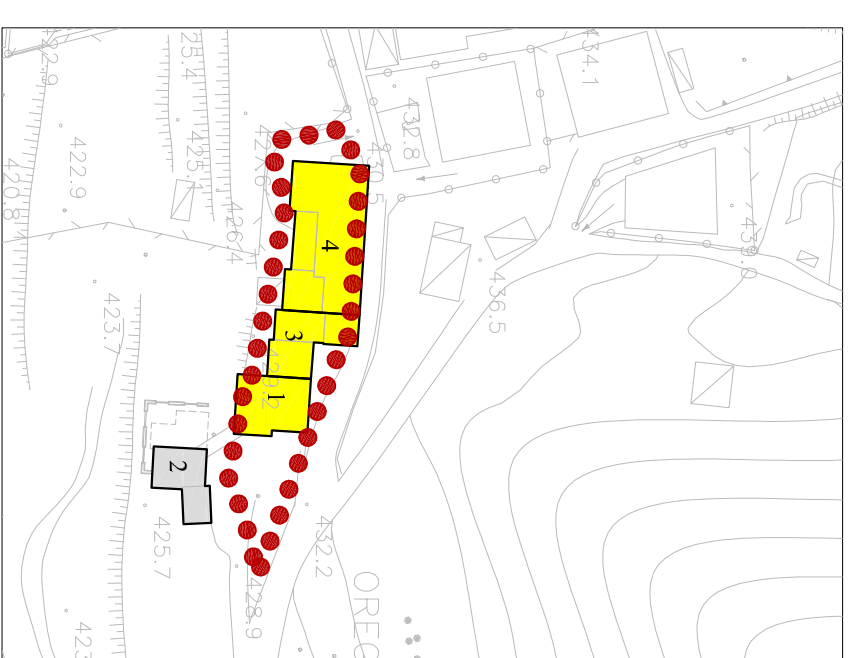
**Edifici in costruzione**



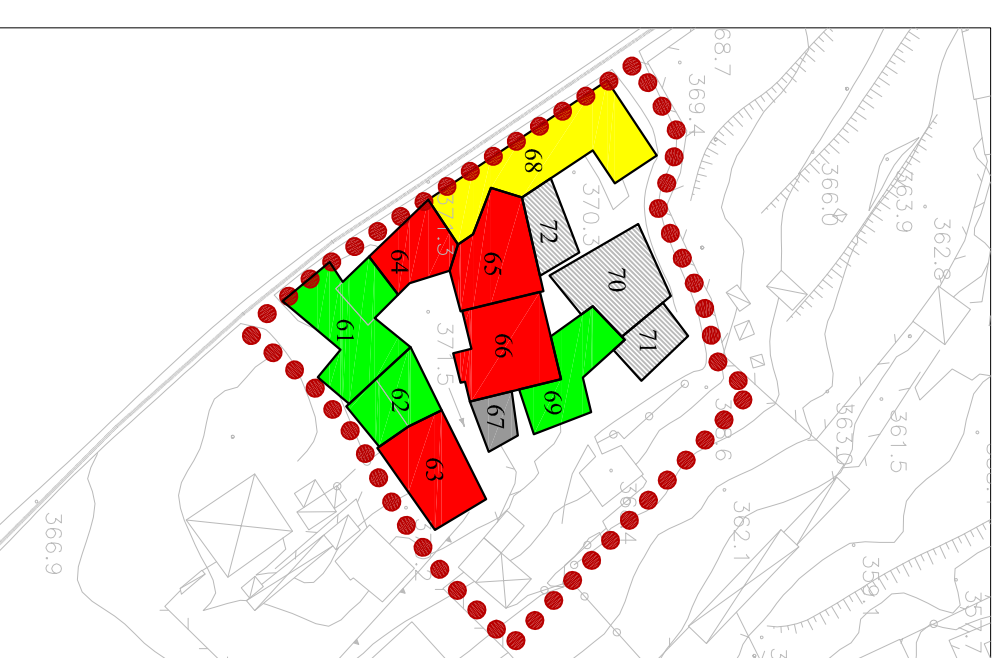
**Non rilevabile**



**PARE'**



**OREGHELLO**




**BERNASCHINA**

**TEMA: 7**

**STRATEGIA DEGLI INTERVENTI  
DI RECUPERO**

---

# LEGENDA :



**AMBITO ANALIZZATO**

**STRATEGIA DEGLI INTERVENTI**




**CONSERVATIVO MANUTENTIVO**



**CONSERVATIVO RESTAURO**



**RIPRISTINO TIPOLOGICO**




**DEMOLIZIONE e RICOSTRUZIONE**



**DEMOLIZIONE**

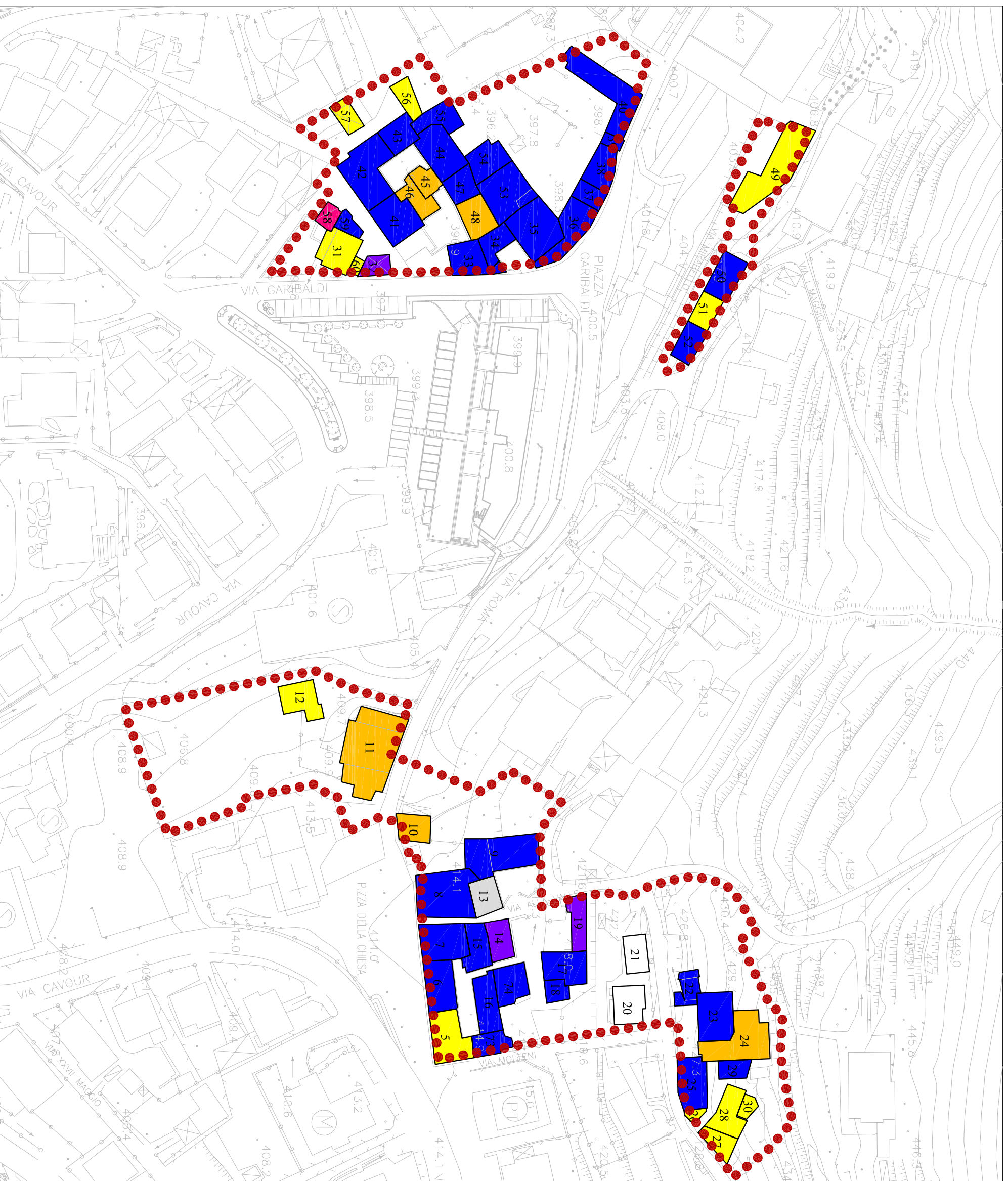


**EDIFICIO ATTUALMENTE OGGETTO DI INTERVENTO MANUTENTIVO**

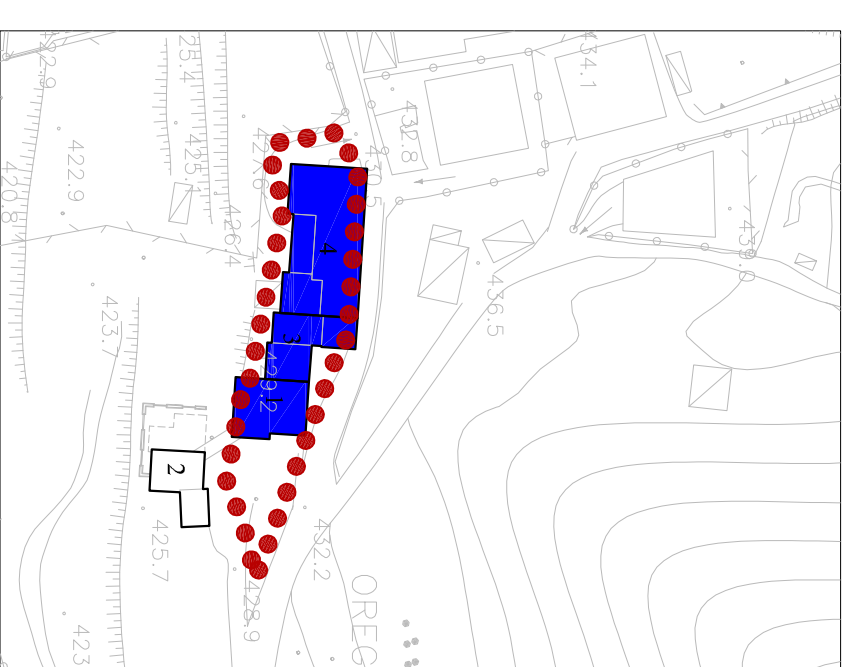


**MODALITA' DI INTERVENTO DA STABILIRE IN SEDE ESECUTIVA**

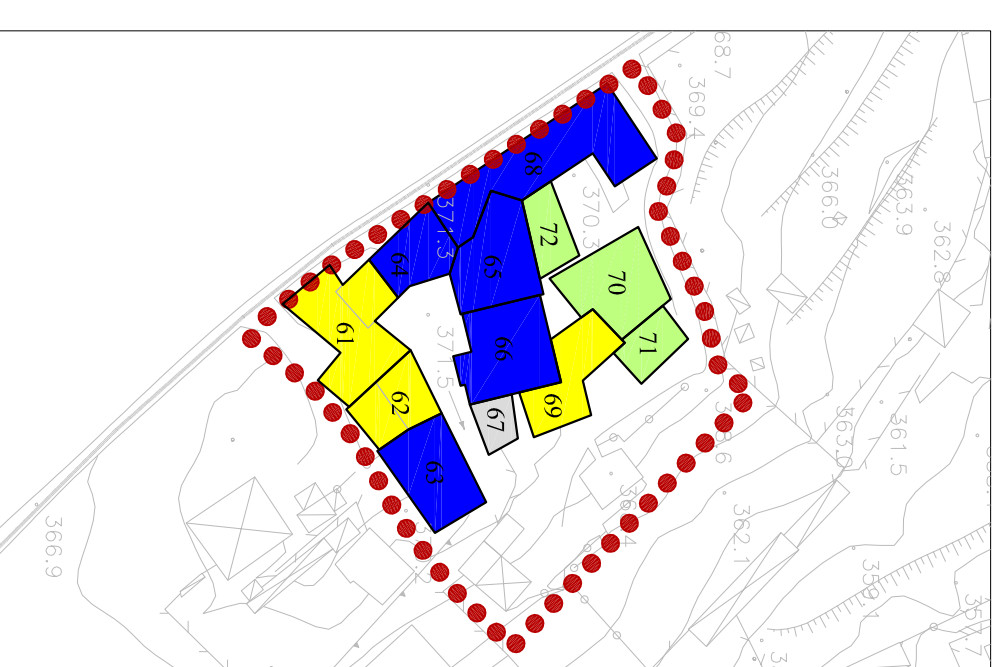




**PARE'**



**OREGHELLO**



**BERNASCHINA**

**SCHEDE**

---

**EDIFICI RILEVATI**

---

Parè

SCHEDA - EDIFICIO n°.

5

## CARATTERISTICHE GEOMETRICHE E TIPOLOGICHE

Tipologia_edificio:	<input type="text" value="Cortina edilizia"/>		
N* piani fuori terra:	<input type="text" value="3"/>		
Piano interrato:	<input type="text" value="No"/>	Seminterrato:	<input type="text" value="No"/>
Tipologia copertura:	<input type="text" value="Padiglione"/>		
Destinazione d'uso_Piano terra:	<input type="text" value="Commerciale"/>		
Destinazione d'uso_Piani superio	<input type="text" value="Residenziale"/>		

## ANALISI STATO DI FATTO

Valutazione sintetica dell'edificio:	<input type="text" value="Edificio storico di impianto architettonico originario NON compromesso"/>		
Stato di Conservazione:	<input type="text" value="Ottimo"/>		
Elementi impropri di finitura:	<input type="text" value="No"/>		
	<input type="text"/>	<input type="text"/>	
	<input type="text"/>	<input type="text"/>	

## INTERVENTI CONSENTITI

## DOCUMENTAZIONE FOTOGRAFICA



## Annotazioni:



Parè

SCHEDA - EDIFICIO n°.

6

## CARATTERISTICHE GEOMETRICHE E TIPOLOGICHE

Tipologia_edificio:	<input type="text" value="Cortina edilizia"/>		
N* piani fuori terra:	<input type="text" value="2"/>		
Piano interrato:	<input type="text" value="No"/>	Seminterrato:	<input type="text" value="No"/>
Tipologia copertura:	<input type="text" value="A falde"/>		
Destinazione d'uso_Piano terra:	<input type="text" value="Terziario/ricettivo/Passo Carrabile"/>		
Destinazione d'uso_Piani superio	<input type="text" value="Residenziale"/>		

## ANALISI STATO DI FATTO


Valutazione sintetica dell'edificio:

Stato di Conservazione:

Elementi impropri di finitura:

## INTERVENTI CONSENTITI

## DOCUMENTAZIONE FOTOGRAFICA



Annotazioni:

Parè

SCHEDA - EDIFICIO n°.

7

## CARATTERISTICHE GEOMETRICHE E TIPOLOGICHE

Tipologia_edificio:	<input type="text" value="Cortina edilizia"/>		
N* piani fuori terra:	<input type="text" value="3"/>		
Piano interrato:	<input type="text" value="No"/>	Seminterrato:	<input type="text" value="No"/>
Tipologia copertura:	<input type="text" value="A falde"/>		
Destinazione d'uso_Piano terra:	<input type="text" value="Terziario"/>		
Destinazione d'uso_Piani superio	<input type="text" value="Residenziale"/>		

## ANALISI STATO DI FATTO

Valutazione sintetica dell'edificio:	<input type="text" value="Edificio storico di impianto architettonico originario NON compromesso"/>		
Stato di Conservazione:	<input type="text" value="Buono"/>		
Elementi impropri di finitura:	<input type="text" value="Si"/>		
<input type="text" value="Intonaco incompleto"/>	<input type="text"/>		
<input type="text" value="Pluviali"/>	<input type="text"/>		

## INTERVENTI CONSENTITI

Ripristino tipologico

## DOCUMENTAZIONE FOTOGRAFICA



Annotazioni:

Parè

SCHEDA - EDIFICIO n°.

8

## CARATTERISTICHE GEOMETRICHE E TIPOLOGICHE

Tipologia_edificio:	<input type="text" value="Agglomerato"/>		
N* piani fuori terra:	<input type="text" value="3"/>		
Piano interrato:	<input type="text" value="No"/>	Seminterrato:	<input type="text" value="No"/>
Tipologia copertura:	<input type="text" value="Padiglione"/>		
Destinazione d'uso_Piano terra:	<input type="text" value="Terziario"/>		
Destinazione d'uso_Piani superio	<input type="text" value="Residenziale"/>		

## ANALISI STATO DI FATTO

Valutazione sintetica dell'edificio:	<input type="text" value="Edificio storico compromesso con permanenza di elementi architettonici caratteristici dell'impianto originario"/>		
Stato di Conservazione:	<input type="text" value="Buono"/>		
Elementi impropri di finitura:	<input type="text" value="Si"/>		
<input type="text" value="Intonaco"/>	<input type="text" value="Zoccolatura in pietra"/>		
<input type="text" value="Pluviali"/>	<input type="text"/>		

## INTERVENTI CONSENTITI

Ripristino tipologico

## DOCUMENTAZIONE FOTOGRAFICA



## Annotazioni:

Parè

SCHEDA - EDIFICIO n°.

9

## CARATTERISTICHE GEOMETRICHE E TIPOLOGICHE

Tipologia_edificio:	<input type="text" value="Agglomerato"/>		
N* piani fuori terra:	<input type="text" value="2/3"/>		
Piano interrato:	<input type="text" value="No"/>	Seminterrato:	<input type="text" value="No"/>
Tipologia copertura:	<input type="text" value="A falde"/>		
Destinazione d'uso_Piano terra:	<input type="text" value="Residenziale"/>		
Destinazione d'uso_Piani superio	<input type="text" value="Residenziale"/>		

## ANALISI STATO DI FATTO

Valutazione sintetica dell'edificio:

Stato di Conservazione:

Elementi impropri di finitura:

## INTERVENTI CONSENTITI

## DOCUMENTAZIONE FOTOGRAFICA



Annotazioni:

Parè

SCHEDA - EDIFICIO n°.

10

## CARATTERISTICHE GEOMETRICHE E TIPOLOGICHE

Tipologia_edificio:	<input type="text" value="Isolato"/>		
N* piani fuori terra:	<input type="text" value="2"/>		
Piano interrato:	<input type="text" value="No"/>	Seminterrato:	<input type="text" value="No"/>
Tipologia copertura:	<input type="text" value="Padiglione"/>		
Destinazione d'uso_Piano terra:	<input type="text" value="Deposito"/>		
Destinazione d'uso_Piani superio	<input type="text" value="Residenziale"/>		

## ANALISI STATO DI FATTO

Valutazione sintetica dell'edificio:	<input type="text" value="Edificio storico di impianto architettonico originario NON compromesso"/>
Stato di Conservazione:	<input type="text" value="Scarso"/>
Elementi impropri di finitura:	<input type="text" value="No"/>
<input type="text"/>	<input type="text"/>
<input type="text"/>	<input type="text"/>

## INTERVENTI CONSENTITI

## DOCUMENTAZIONE FOTOGRAFICA



## Annotazioni:



Parè

SCHEDA - EDIFICIO n°.

11

## CARATTERISTICHE GEOMETRICHE E TIPOLOGICHE

Tipologia_edificio:	<input type="text" value="Isolato"/>		
N* piani fuori terra:	<input type="text" value="2/3"/>		
Piano interrato:	<input type="text" value="No"/>	Seminterrato:	<input type="text" value="No"/>
Tipologia copertura:	<input type="text" value="A falde"/>		
Destinazione d'uso_Piano terra:	<input type="text" value="Residenziale"/>		
Destinazione d'uso_Piani superio	<input type="text" value="Residenziale"/>		

## ANALISI STATO DI FATTO

Valutazione sintetica dell'edificio:	<input type="text" value="Edificio storico di impianto architettonico originario NON compromesso"/>		
Stato di Conservazione:	<input type="text" value="Scarso"/>		
Elementi impropri di finitura:	<input type="text" value="No"/>		
	<input type="text"/>	<input type="text"/>	
	<input type="text"/>	<input type="text"/>	

## INTERVENTI CONSENTITI

Conservativo restauro

## DOCUMENTAZIONE FOTOGRAFICA



## Annotazioni:

Parè

SCHEDA - EDIFICIO n°.

12

## CARATTERISTICHE GEOMETRICHE E TIPOLOGICHE

Tipologia_edificio:	<input type="text" value="Isolato"/>		
N* piani fuori terra:	<input type="text" value="2"/>		
Piano interrato:	<input type="text" value="No"/>	Seminterrato:	<input type="text" value="No"/>
Tipologia copertura:	<input type="text" value="A falde"/>		
Destinazione d'uso_Piano terra:	<input type="text" value="Deposito"/>		
Destinazione d'uso_Piani superio	<input type="text" value="Deposito"/>		

## ANALISI STATO DI FATTO

Valutazione sintetica dell'edificio:	<input type="text" value="Edificio storico di impianto architettonico originario NON compromesso"/>		
Stato di Conservazione:	<input type="text" value="Buono"/>		
Elementi impropri di finitura:	<input type="text" value="No"/>		
	<input type="text"/>	<input type="text"/>	
	<input type="text"/>	<input type="text"/>	

## INTERVENTI CONSENTITI

## DOCUMENTAZIONE FOTOGRAFICA



## Annotazioni:

Parè

SCHEDA - EDIFICIO n°.

13

## CARATTERISTICHE GEOMETRICHE E TIPOLOGICHE

Tipologia_edificio:	<input type="text" value="Agglomerato"/>		
N* piani fuori terra:	<input type="text" value="3"/>		
Piano interrato:	<input type="text" value="No"/>	Seminterrato:	<input type="text" value="No"/>
Tipologia copertura:	<input type="text" value="A falde"/>		
Destinazione d'uso_Piano terra:	<input type="text" value="Residenziale"/>		
Destinazione d'uso_Piani superio	<input type="text" value="Residenziale"/>		


## ANALISI STATO DI FATTO

Valutazione sintetica dell'edificio:	<input type="text" value="Edificio in ristrutturazione"/>		
Stato di Conservazione:	<input type="text" value="-"/>		
Elementi impropri di finitura:	<input type="text" value="-"/>		
	<input type="text"/>	<input type="text"/>	
	<input type="text"/>	<input type="text"/>	

## INTERVENTI CONSENTITI

-

## DOCUMENTAZIONE FOTOGRAFICA



## Annotazioni:



Parè

SCHEDA - EDIFICIO n°.

15

## CARATTERISTICHE GEOMETRICHE E TIPOLOGICHE

Tipologia_edificio:	<input type="text" value="Cortina edilizia"/>		
N* piani fuori terra:	<input type="text" value="3"/>		
Piano interrato:	<input type="text" value="No"/>	Seminterrato:	<input type="text" value="No"/>
Tipologia copertura:	<input type="text" value="A falde"/>		
Destinazione d'uso_Piano terra:	<input type="text" value="Residenziale"/>		
Destinazione d'uso_Piani superio	<input type="text" value="Residenziale"/>		

## ANALISI STATO DI FATTO

Valutazione sintetica dell'edificio:	<input type="text" value="Edificio storico compromesso con permanenza di elementi architettonici caratteristici dell'impianto originario"/>		
Stato di Conservazione:	<input type="text" value="Sufficiente"/>		
Elementi impropri di finitura:	<input type="text" value="Si"/>		
<input type="text" value="Intonaco non coerente"/>	<input type="text"/>		
<input type="text" value="Pluviali"/>	<input type="text"/>		

## INTERVENTI CONSENTITI

Ripristino tipologico

## DOCUMENTAZIONE FOTOGRAFICA



## Annotazioni:

Parè

SCHEDA - EDIFICIO n°.

16

## CARATTERISTICHE GEOMETRICHE E TIPOLOGICHE

Tipologia_edificio:	<input type="text" value="A corte"/>		
N* piani fuori terra:	<input type="text" value="2"/>		
Piano interrato:	<input type="text" value="No"/>	Seminterrato:	<input type="text" value="No"/>
Tipologia copertura:	<input type="text" value="A falde"/>		
Destinazione d'uso_Piano terra:	<input type="text" value="Autorimesse"/>		
Destinazione d'uso_Piani superio	<input type="text" value="Residenziale"/>		

## ANALISI STATO DI FATTO

Valutazione sintetica dell'edificio:

Stato di Conservazione:

Elementi impropri di finitura:

## INTERVENTI CONSENTITI

## DOCUMENTAZIONE FOTOGRAFICA



Annotazioni:

Parè

SCHEDA - EDIFICIO n°.

17

## CARATTERISTICHE GEOMETRICHE E TIPOLOGICHE

Tipologia_edificio:	<input type="text" value="Isolato"/>		
N* piani fuori terra:	<input type="text" value="2+s"/>		
Piano interrato:	<input type="text" value="No"/>	Seminterrato:	<input type="text" value="No"/>
Tipologia copertura:	<input type="text" value="A falde"/>		
Destinazione d'uso_Piano terra:	<input type="text" value="Residenziale"/>		
Destinazione d'uso_Piani superio	<input type="text" value="Residenziale"/>		

## ANALISI STATO DI FATTO

Valutazione sintetica dell'edificio:

Stato di Conservazione:

Elementi impropri di finitura:

## INTERVENTI CONSENTITI

## DOCUMENTAZIONE FOTOGRAFICA



Annotazioni:

Parè

SCHEDA - EDIFICIO n°.

18

## CARATTERISTICHE GEOMETRICHE E TIPOLOGICHE

Tipologia_edificio:	<input type="text" value="In linea"/>		
N* piani fuori terra:	<input type="text" value="2"/>		
Piano interrato:	<input type="text" value="No"/>	Seminterrato:	<input type="text" value="No"/>
Tipologia copertura:	<input type="text" value="A falde"/>		
Destinazione d'uso_Piano terra:	<input type="text" value="Residenziale"/>		
Destinazione d'uso_Piani superio	<input type="text" value="Residenziale"/>		

## ANALISI STATO DI FATTO

Valutazione sintetica dell'edificio:	<input type="text" value="Edificio storico compromesso con permanenza di elementi architettonici caratteristici dell'impianto originario"/>		
Stato di Conservazione:	<input type="text" value="Sufficiente"/>		
Elementi impropri di finitura:	<input type="text" value="Si"/>		
<input type="text" value="Intonaco"/>	<input type="text"/>	<input type="text"/>	<input type="text"/>
<input type="text"/>	<input type="text"/>	<input type="text"/>	<input type="text"/>

## INTERVENTI CONSENTITI

Ripristino tipologico

## DOCUMENTAZIONE FOTOGRAFICA



## Annotazioni:

Parè

SCHEDA - EDIFICIO n°.

21

## CARATTERISTICHE GEOMETRICHE E TIPOLOGICHE

Tipologia_edificio:	<input type="text" value="Isolato"/>		
N* piani fuori terra:	<input type="text" value="2"/>		
Piano interrato:	<input type="text" value="No"/>	Seminterrato:	<input type="text" value="No"/>
Tipologia copertura:	<input type="text" value="A falde"/>		
Destinazione d'uso_Piano terra:	<input type="text" value="Residenziale"/>		
Destinazione d'uso_Piani superio	<input type="text" value="Residenziale"/>		

## DOCUMENTAZIONE FOTOGRAFICA



## ANALISI STATO DI FATTO

Valutazione sintetica dell'edificio:

Stato di Conservazione:

Elementi impropri di finitura:

## INTERVENTI CONSENTITI

## Annotazioni:

Parè

SCHEDA - EDIFICIO n°.

22

## CARATTERISTICHE GEOMETRICHE E TIPOLOGICHE

Tipologia_edificio:	<input type="text" value="Agglomerato"/>		
N* piani fuori terra:	<input type="text" value="2"/>		
Piano interrato:	<input type="text" value="No"/>	Seminterrato:	<input type="text" value="No"/>
Tipologia copertura:	<input type="text" value="A falde"/>		
Destinazione d'uso_Piano terra:	<input type="text" value="Residenziale"/>		
Destinazione d'uso_Piani superio	<input type="text" value="Residenziale"/>		

## ANALISI STATO DI FATTO

Valutazione sintetica dell'edificio:	<input type="text" value="Edificio storico di impianto architettonico originario NON compromesso"/>		
Stato di Conservazione:	<input type="text" value="Scarso"/>		
Elementi impropri di finitura:	<input type="text" value="Si"/>		
<input type="text" value="Porzione muraria non coerente"/>	<input type="text"/>		
<input type="text" value="Pluviali"/>	<input type="text"/>		

## INTERVENTI CONSENTITI

Ripristino tipologico

## DOCUMENTAZIONE FOTOGRAFICA



Annotazioni:



Parè

SCHEDA - EDIFICIO n°.

23

## CARATTERISTICHE GEOMETRICHE E TIPOLOGICHE

Tipologia_edificio:	<input type="text" value="A corte"/>		
N* piani fuori terra:	<input type="text" value="3"/>		
Piano interrato:	<input type="text" value="No"/>	Seminterrato:	<input type="text" value="No"/>
Tipologia copertura:	<input type="text" value="A falde"/>		
Destinazione d'uso_Piano terra:	<input type="text" value="Deposito"/>		
Destinazione d'uso_Piani superio	<input type="text" value="Residenziale"/>		

## ANALISI STATO DI FATTO

Valutazione sintetica dell'edificio:	<input type="text" value="Edificio storico di impianto architettonico originario NON compromesso"/>		
Stato di Conservazione:	<input type="text" value="Sufficiente"/>		
Elementi impropri di finitura:	<input type="text" value="Si"/>		
<input type="text" value="Pluviali"/>	<input type="text"/>		
<input type="text" value="Serramenti"/>	<input type="text"/>		

## INTERVENTI CONSENTITI

Ripristino tipologico

## DOCUMENTAZIONE FOTOGRAFICA



## Annotazioni:

Parè

SCHEDA - EDIFICIO n°.

24

## CARATTERISTICHE GEOMETRICHE E TIPOLOGICHE

Tipologia_edificio:	<input type="text" value="A corte"/>		
N* piani fuori terra:	<input type="text" value="2"/>		
Piano interrato:	<input type="text" value="No"/>	Seminterrato:	<input type="text" value="No"/>
Tipologia copertura:	<input type="text" value="A falde"/>		
Destinazione d'uso_Piano terra:	<input type="text" value="Deposito"/>		
Destinazione d'uso_Piani superio	<input type="text" value="Deposito"/>		

## ANALISI STATO DI FATTO

Valutazione sintetica dell'edificio:	<input type="text" value="Edificio storico di impianto architettonico originario NON compromesso"/>		
Stato di Conservazione:	<input type="text" value="Scarso"/>		
Elementi impropri di finitura:	<input type="text" value="No"/>		
	<input type="text"/>	<input type="text"/>	
	<input type="text"/>	<input type="text"/>	

## INTERVENTI CONSENTITI

## DOCUMENTAZIONE FOTOGRAFICA



## Annotazioni:

Parè

SCHEDA - EDIFICIO n°.

25

## CARATTERISTICHE GEOMETRICHE E TIPOLOGICHE

Tipologia_edificio:	<input type="text" value="Isolato"/>		
N* piani fuori terra:	<input type="text" value="2"/>		
Piano interrato:	<input type="text" value="No"/>	Seminterrato:	<input type="text" value="No"/>
Tipologia copertura:	<input type="text" value="A falde"/>		
Destinazione d'uso_Piano terra:	<input type="text" value="Residenziale"/>		
Destinazione d'uso_Piani superio	<input type="text" value="Residenziale"/>		

## ANALISI STATO DI FATTO

Valutazione sintetica dell'edificio:	<input type="text" value="Edificio storico di impianto architettonico originario NON compromesso"/>		
Stato di Conservazione:	<input type="text" value="Sufficiente"/>		
Elementi impropri di finitura:	<input type="text" value="Si"/>		
<input type="text" value="Sottogronda perlinato"/>	<input type="text" value="Veneziana"/>		
<input type="text" value="Balconata in CA"/>	<input type="text"/>		

## INTERVENTI CONSENTITI

Ripristino tipologico

## DOCUMENTAZIONE FOTOGRAFICA



## Annotazioni:

Parè

SCHEDA - EDIFICIO n°.

27

## CARATTERISTICHE GEOMETRICHE E TIPOLOGICHE

Tipologia_edificio:	<input type="text" value="Agglomerato"/>		
N* piani fuori terra:	<input type="text" value="3"/>		
Piano interrato:	<input type="text" value="No"/>	Seminterrato:	<input type="text" value="No"/>
Tipologia copertura:	<input type="text" value="Padiglione"/>		
Destinazione d'uso_Piano terra:	<input type="text" value="Deposito"/>		
Destinazione d'uso_Piani superio	<input type="text" value="Residenziale"/>		

## ANALISI STATO DI FATTO

Valutazione sintetica dell'edificio:	<input type="text" value="Edificio storico di impianto architettonico originario NON compromesso"/>		
Stato di Conservazione:	<input type="text" value="Buono"/>		
Elementi impropri di finitura:	<input type="text" value="No"/>		
	<input type="text"/>	<input type="text"/>	
	<input type="text"/>	<input type="text"/>	

## INTERVENTI CONSENTITI

## DOCUMENTAZIONE FOTOGRAFICA



## Annotazioni:

Parè

SCHEDA - EDIFICIO n°.

28

## CARATTERISTICHE GEOMETRICHE E TIPOLOGICHE



Tipologia_edificio:	<input type="text" value="Agglomerato"/>		
N* piani fuori terra:	<input type="text" value="4"/>		
Piano interrato:	<input type="text" value="No"/>	Seminterrato:	<input type="text" value="No"/>
Tipologia copertura:	<input type="text" value="A falde"/>		
Destinazione d'uso_Piano terra:	<input type="text" value="Deposito"/>		
Destinazione d'uso_Piani superio	<input type="text" value="Residenziale"/>		

## ANALISI STATO DI FATTO

Valutazione sintetica dell'edificio:	<input type="text" value="Edificio storico di impianto architettonico originario NON compromesso"/>		
Stato di Conservazione:	<input type="text" value="Buono"/>		
Elementi impropri di finitura:	<input type="text" value="No"/>		
	<input type="text"/>	<input type="text"/>	
	<input type="text"/>	<input type="text"/>	

## INTERVENTI CONSENTITI

## DOCUMENTAZIONE FOTOGRAFICA



## Annotazioni:



Parè

SCHEDA - EDIFICIO n°.

29

## CARATTERISTICHE GEOMETRICHE E TIPOLOGICHE

Tipologia_edificio:	<input type="text" value="Agglomerato"/>		
N* piani fuori terra:	<input type="text" value="2"/>		
Piano interrato:	<input type="text" value="No"/>	Seminterrato:	<input type="text" value="No"/>
Tipologia copertura:	<input type="text" value="A falde"/>		
Destinazione d'uso_Piano terra:	<input type="text" value="Autorimesse/Deposito"/>		
Destinazione d'uso_Piani superio	<input type="text" value="Residenziale"/>		

## ANALISI STATO DI FATTO

Valutazione sintetica dell'edificio:	<input type="text" value="Edificio storico di impianto architettonico originario NON compromesso"/>		
Stato di Conservazione:	<input type="text" value="Sufficiente"/>		
Elementi impropri di finitura:	<input type="text" value="Si"/>		
<input type="text" value="Intonaco"/>	<input type="text"/>		
<input type="text" value="Tettoia sopra ingresso"/>	<input type="text"/>		

## INTERVENTI CONSENTITI

## DOCUMENTAZIONE FOTOGRAFICA



## Annotazioni:



Parè

SCHEDA - EDIFICIO n°.

30

## CARATTERISTICHE GEOMETRICHE E TIPOLOGICHE

Tipologia_edificio:	<input type="text" value="Agglomerato"/>		
N* piani fuori terra:	<input type="text" value="2"/>		
Piano interrato:	<input type="text" value="No"/>	Seminterrato:	<input type="text" value="No"/>
Tipologia copertura:	<input type="text" value="Piana"/>		
Destinazione d'uso_Piano terra:	<input type="text" value="Residenziale"/>		
Destinazione d'uso_Piani superio	<input type="text" value="Residenziale"/>		


## ANALISI STATO DI FATTO

Valutazione sintetica dell'edificio:	<input type="text" value="Edificio di più recente impianto coerente con il contesto"/>		
Stato di Conservazione:	<input type="text" value="Buono"/>		
Elementi impropri di finitura:	<input type="text" value="No"/>		
	<input type="text"/>	<input type="text"/>	
	<input type="text"/>	<input type="text"/>	

## INTERVENTI CONSENTITI

Conservativo manutentivo

## DOCUMENTAZIONE FOTOGRAFICA



## Annotazioni:

Parè

SCHEDA - EDIFICIO n°.

31

## CARATTERISTICHE GEOMETRICHE E TIPOLOGICHE

Tipologia\_edificio:

N\* piani fuori terra:

Piano interrato:  Seminterrato:

Tipologia copertura:

Destinazione d'uso\_Piano terra:

Destinazione d'uso\_Piani superio:

## ANALISI STATO DI FATTO

Valutazione sintetica dell'edificio:

Stato di Conservazione:

Elementi impropri di finitura:

## INTERVENTI CONSENTITI

**Conservativo manutentivo**

## DOCUMENTAZIONE FOTOGRAFICA



Annotazioni:

Parè

SCHEDA - EDIFICIO n°.

33

## CARATTERISTICHE GEOMETRICHE E TIPOLOGICHE

Tipologia_edificio:	<input type="text" value="Cortina edilizia"/>		
N* piani fuori terra:	<input type="text" value="3"/>		
Piano interrato:	<input type="text" value="No"/>	Seminterrato:	<input type="text" value="No"/>
Tipologia copertura:	<input type="text" value="A falde"/>		
Destinazione d'uso_Piano terra:	<input type="text" value="Residenziale"/>		
Destinazione d'uso_Piani superio	<input type="text" value="Residenziale"/>		

## ANALISI STATO DI FATTO

Valutazione sintetica dell'edificio:	<input type="text" value="Edificio storico totalmente compromesso"/>
Stato di Conservazione:	<input type="text" value="Buono"/>
Elementi impropri di finitura:	<input type="text" value="Intervento complessivamente improprio"/>
<input type="text"/>	<input type="text"/>
<input type="text"/>	<input type="text"/>

## INTERVENTI CONSENTITI

Ripristino tipologico

## DOCUMENTAZIONE FOTOGRAFICA



## Annotazioni:

Parè

SCHEDA - EDIFICIO n°.

34

## CARATTERISTICHE GEOMETRICHE E TIPOLOGICHE

Tipologia_edificio:	<input type="text" value="Agglomerato"/>		
N* piani fuori terra:	<input type="text" value="2"/>		
Piano interrato:	<input type="text" value="No"/>	Seminterrato:	<input type="text" value="No"/>
Tipologia copertura:	<input type="text" value="Piana"/>		
Destinazione d'uso_Piano terra:	<input type="text" value="Commerciale"/>		
Destinazione d'uso_Piani superiori:	<input type="text" value="Residenziale"/>		

## ANALISI STATO DI FATTO

Valutazione sintetica dell'edificio:	<input type="text" value="Edificio storico totalmente compromesso"/>
Stato di Conservazione:	<input type="text" value="Buono"/>
Elementi impropri di finitura:	<input type="text" value="Intervento complessivamente improprio"/>
<input type="text"/>	<input type="text"/>
<input type="text"/>	<input type="text"/>

## INTERVENTI CONSENTITI

## DOCUMENTAZIONE FOTOGRAFICA



## Annotazioni:

Parè

SCHEDA - EDIFICIO n°.

35

## CARATTERISTICHE GEOMETRICHE E TIPOLOGICHE

Tipologia_edificio:	<input type="text" value="Agglomerato"/>		
N* piani fuori terra:	<input type="text" value="3"/>		
Piano interrato:	<input type="text" value="No"/>	Seminterrato:	<input type="text" value="No"/>
Tipologia copertura:	<input type="text" value="A falde"/>		
Destinazione d'uso_Piano terra:	<input type="text" value="Commerciale"/>		
Destinazione d'uso_Piani superio	<input type="text" value="Residenziale"/>		

## ANALISI STATO DI FATTO

Valutazione sintetica dell'edificio:

Stato di Conservazione:

Elementi impropri di finitura:




## INTERVENTI CONSENTITI

## DOCUMENTAZIONE FOTOGRAFICA



Annotazioni:



Parè

SCHEDA - EDIFICIO n°.

36

## CARATTERISTICHE GEOMETRICHE E TIPOLOGICHE

Tipologia\_edificio: Cortina edilizia

N\* piani fuori terra: 3+s

Piano interrato: No Seminterrato: No

Tipologia copertura: Padiglione

Destinazione d'uso\_Piano terra: Commerciale/Deposito/Passo Carrabile

Destinazione d'uso\_Piani superio: Residenziale

## ANALISI STATO DI FATTO

Valutazione sintetica dell'edificio: Edificio storico di impianto architettonico originario NON compromesso

Stato di Conservazione: Sufficiente

Elementi impropri di finitura: Si

Serrande negozio

Intonaco non completo

## INTERVENTI CONSENTITI

Ripristino tipologico

## DOCUMENTAZIONE FOTOGRAFICA



Annotazioni:

Parè

SCHEDA - EDIFICIO n°.

37

## CARATTERISTICHE GEOMETRICHE E TIPOLOGICHE

Tipologia_edificio:	<input type="text" value="Cortina edilizia"/>		
N* piani fuori terra:	<input type="text" value="3+s"/>		
Piano interrato:	<input type="text" value="No"/>	Seminterrato:	<input type="text" value="No"/>
Tipologia copertura:	<input type="text" value="A falde"/>		
Destinazione d'uso_Piano terra:	<input type="text" value="Deposito"/>		
Destinazione d'uso_Piani superio	<input type="text" value="Residenziale"/>		

## ANALISI STATO DI FATTO

Valutazione sintetica dell'edificio:	<input type="text" value="Edificio storico di impianto architettonico originario NON compromesso"/>		
Stato di Conservazione:	<input type="text" value="Sufficiente"/>		
Elementi impropri di finitura:	<input type="text" value="Si"/>		
<input type="text" value="Tapparelle"/>	<input type="text" value="Pluviali"/>		
<input type="text" value="Intonaco non completo"/>	<input type="text"/>		

## INTERVENTI CONSENTITI

Ripristino tipologico

## DOCUMENTAZIONE FOTOGRAFICA



## Annotazioni:

Parè

SCHEDA - EDIFICIO n°.

38

## CARATTERISTICHE GEOMETRICHE E TIPOLOGICHE

Tipologia_edificio:	<input type="text" value="Cortina edilizia"/>		
N* piani fuori terra:	<input type="text" value="2"/>		
Piano interrato:	<input type="text" value="No"/>	Seminterrato:	<input type="text" value="No"/>
Tipologia copertura:	<input type="text" value="A falde"/>		
Destinazione d'uso_Piano terra:	<input type="text" value="Residenziale"/>		
Destinazione d'uso_Piani superio	<input type="text" value="Residenziale"/>		

## ANALISI STATO DI FATTO

Valutazione sintetica dell'edificio:	<input type="text" value="Edificio storico di impianto architettonico originario NON compromesso"/>		
Stato di Conservazione:	<input type="text" value="Buono"/>		
Elementi impropri di finitura:	<input type="text" value="Si"/>		
<input type="text" value="Antoni scorrevoli"/>	<input type="text"/>		
<input type="text"/>	<input type="text"/>		

## INTERVENTI CONSENTITI

Ripristino tipologico

## DOCUMENTAZIONE FOTOGRAFICA



## Annotazioni:

Parè

SCHEDA - EDIFICIO n°.

39

## CARATTERISTICHE GEOMETRICHE E TIPOLOGICHE

Tipologia_edificio:	<input type="text" value="Cortina edilizia"/>		
N* piani fuori terra:	<input type="text" value="2"/>		
Piano interrato:	<input type="text" value="No"/>	Seminterrato:	<input type="text" value="No"/>
Tipologia copertura:	<input type="text" value="Piana"/>		
Destinazione d'uso_Piano terra:	<input type="text" value="Residenziale"/>		
Destinazione d'uso_Piani superio	<input type="text" value="Residenziale"/>		

## ANALISI STATO DI FATTO

Valutazione sintetica dell'edificio:	<input type="text" value="Edificio storico compromesso con permanenza di elementi architettonici caratteristici dell'impianto originario"/>		
Stato di Conservazione:	<input type="text" value="Buono"/>		
Elementi impropri di finitura:	<input type="text" value="Si"/>		
	<input type="text" value="Vetrocemento"/>	<input type="text"/>	<input type="text"/>
	<input type="text"/>	<input type="text"/>	<input type="text"/>

## INTERVENTI CONSENTITI

Ripristino tipologico

## DOCUMENTAZIONE FOTOGRAFICA



## Annotazioni:

Parè

SCHEDA - EDIFICIO n°.

40

## CARATTERISTICHE GEOMETRICHE E TIPOLOGICHE

Tipologia_edificio:	<input type="text" value="Cortina edilizia"/>		
N* piani fuori terra:	<input type="text" value="2+s"/>		
Piano interrato:	<input type="text" value="No"/>	Seminterrato:	<input type="text" value="No"/>
Tipologia copertura:	<input type="text" value="Padiglione"/>		
Destinazione d'uso_Piano terra:	<input type="text" value="Deposito/Passo Carrabile"/>		
Destinazione d'uso_Piani superio	<input type="text" value="Residenziale"/>		

## ANALISI STATO DI FATTO

Valutazione sintetica dell'edificio:	<input type="text" value="Edificio storico di impianto architettonico originario NON compromesso"/>		
Stato di Conservazione:	<input type="text" value="Buono"/>		
Elementi impropri di finitura:	<input type="text" value="Si"/>		
	<input type="text" value="Tapparelle"/>	<input type="text"/>	
	<input type="text" value="Balcone in CA"/>	<input type="text"/>	

## INTERVENTI CONSENTITI

Ripristino tipologico

## DOCUMENTAZIONE FOTOGRAFICA



## Annotazioni:



Parè

SCHEDA - EDIFICIO n°.

41

## CARATTERISTICHE GEOMETRICHE E TIPOLOGICHE

Tipologia_edificio:	<input type="text" value="In linea"/>		
N* piani fuori terra:	<input type="text" value="2"/>		
Piano interrato:	<input type="text" value="No"/>	Seminterrato:	<input type="text" value="No"/>
Tipologia copertura:	<input type="text" value="A falde"/>		
Destinazione d'uso_Piano terra:	<input type="text" value="Residenziale"/>		
Destinazione d'uso_Piani superio	<input type="text" value="Residenziale"/>		

## DOCUMENTAZIONE FOTOGRAFICA



## ANALISI STATO DI FATTO

Valutazione sintetica dell'edificio:	<input type="text" value="Edificio storico compromesso con permanenza di elementi architettonici caratteristici dell'impianto originario"/>		
Stato di Conservazione:	<input type="text" value="Buono"/>		
Elementi impropri di finitura:	<input type="text" value="Si"/>		
<input type="text" value="Antoni scorrevoli"/>	<input type="text"/>		
<input type="text" value="Balcone in CA"/>	<input type="text"/>		

## INTERVENTI CONSENTITI

## Annotazioni:

Parè

SCHEDA - EDIFICIO n°.

42

## CARATTERISTICHE GEOMETRICHE E TIPOLOGICHE

Tipologia_edificio:	<input type="text" value="Agglomerato"/>		
N* piani fuori terra:	<input type="text" value="3"/>		
Piano interrato:	<input type="text" value="No"/>	Seminterrato:	<input type="text" value="No"/>
Tipologia copertura:	<input type="text" value="Padiglione"/>		
Destinazione d'uso_Piano terra:	<input type="text" value="Autorimesse/Deposito/Passo Carrabile"/>		
Destinazione d'uso_Piani superio	<input type="text" value="Residenziale"/>		

## ANALISI STATO DI FATTO

Valutazione sintetica dell'edificio:

Stato di Conservazione:

Elementi impropri di finitura:

## DOCUMENTAZIONE FOTOGRAFICA



## INTERVENTI CONSENTITI

## Annotazioni:

Parè

SCHEDA - EDIFICIO n°.

43

## CARATTERISTICHE GEOMETRICHE E TIPOLOGICHE

Tipologia_edificio:	<input type="text" value="Agglomerato"/>		
N* piani fuori terra:	<input type="text" value="2"/>		
Piano interrato:	<input type="text" value="No"/>	Seminterrato:	<input type="text" value="No"/>
Tipologia copertura:	<input type="text" value="A falde"/>		
Destinazione d'uso_Piano terra:	<input type="text" value="Residenziale"/>		
Destinazione d'uso_Piani superio	<input type="text" value="Residenziale"/>		

## ANALISI STATO DI FATTO

Valutazione sintetica dell'edificio:	<input type="text" value="Edificio storico compromesso con permanenza di elementi architettonici caratteristici dell'impianto originario"/>		
Stato di Conservazione:	<input type="text" value="Sufficiente"/>		
Elementi impropri di finitura:	<input type="text" value="Si"/>		
<input type="text" value="Intonaco"/>	<input type="text"/>	<input type="text"/>	<input type="text"/>
<input type="text"/>	<input type="text"/>	<input type="text"/>	<input type="text"/>

## INTERVENTI CONSENTITI

## DOCUMENTAZIONE FOTOGRAFICA



## Annotazioni:

Parè

SCHEDA - EDIFICIO n°.

44

## CARATTERISTICHE GEOMETRICHE E TIPOLOGICHE

Tipologia_edificio:	<input type="text" value="Agglomerato"/>		
N* piani fuori terra:	<input type="text" value="2"/>		
Piano interrato:	<input type="text" value="No"/>	Seminterrato:	<input type="text" value="No"/>
Tipologia copertura:	<input type="text" value="A falde"/>		
Destinazione d'uso_Piano terra:	<input type="text" value="Residenziale"/>		
Destinazione d'uso_Piani superio	<input type="text" value="Residenziale"/>		

## ANALISI STATO DI FATTO

Valutazione sintetica dell'edificio:	<input type="text" value="Edificio storico di impianto architettonico originario NON compromesso"/>		
Stato di Conservazione:	<input type="text" value="Sufficiente"/>		
Elementi impropri di finitura:	<input type="text" value="Si"/>		
<input type="text" value="Intonaco"/>	<input type="text"/>		
<input type="text" value="Infissi"/>	<input type="text"/>		

## INTERVENTI CONSENTITI

## DOCUMENTAZIONE FOTOGRAFICA



## Annotazioni:

Parè

SCHEDA - EDIFICIO n°.

45

## CARATTERISTICHE GEOMETRICHE E TIPOLOGICHE

Tipologia_edificio:	<input type="text" value="Agglomerato"/>		
N* piani fuori terra:	<input type="text" value="2"/>		
Piano interrato:	<input type="text" value="No"/>	Seminterrato:	<input type="text" value="No"/>
Tipologia copertura:	<input type="text" value="A falde"/>		
Destinazione d'uso_Piano terra:	<input type="text" value="Residenziale"/>		
Destinazione d'uso_Piani superio	<input type="text" value="Residenziale"/>		

## ANALISI STATO DI FATTO

Valutazione sintetica dell'edificio:	<input type="text" value="Edificio storico di impianto architettonico originario NON compromesso"/>		
Stato di Conservazione:	<input type="text" value="Scarso"/>		
Elementi impropri di finitura:	<input type="text" value="No"/>		
	<input type="text"/>	<input type="text"/>	
	<input type="text"/>	<input type="text"/>	

## INTERVENTI CONSENTITI

## DOCUMENTAZIONE FOTOGRAFICA



## Annotazioni:



Parè

SCHEDA - EDIFICIO n°.

46

## CARATTERISTICHE GEOMETRICHE E TIPOLOGICHE

Tipologia_edificio:	<input type="text" value="Agglomerato"/>		
N* piani fuori terra:	<input type="text" value="2"/>		
Piano interrato:	<input type="text" value="No"/>	Seminterrato:	<input type="text" value="No"/>
Tipologia copertura:	<input type="text" value="A falde"/>		
Destinazione d'uso_Piano terra:	<input type="text" value="Deposito"/>		
Destinazione d'uso_Piani superio	<input type="text" value="Deposito"/>		

## ANALISI STATO DI FATTO

Valutazione sintetica dell'edificio:	<input type="text" value="Edificio storico di impianto architettonico originario NON compromesso"/>
Stato di Conservazione:	<input type="text" value="Scarso"/>
Elementi impropri di finitura:	<input type="text" value="No"/>
<input type="text"/>	<input type="text"/>
<input type="text"/>	<input type="text"/>

## INTERVENTI CONSENTITI

## DOCUMENTAZIONE FOTOGRAFICA



## Annotazioni:

Parè

SCHEDA - EDIFICIO n°.

47

## CARATTERISTICHE GEOMETRICHE E TIPOLOGICHE

Tipologia_edificio:	<input type="text" value="In linea"/>		
N* piani fuori terra:	<input type="text" value="2"/>		
Piano interrato:	<input type="text" value="No"/>	Seminterrato:	<input type="text" value="No"/>
Tipologia copertura:	<input type="text" value="A falde"/>		
Destinazione d'uso_Piano terra:	<input type="text" value="Deposito"/>		
Destinazione d'uso_Piani superio	<input type="text" value="Residenziale"/>		

## DOCUMENTAZIONE FOTOGRAFICA



## ANALISI STATO DI FATTO

Valutazione sintetica dell'edificio:	<input type="text" value="Edificio storico compromesso con permanenza di elementi architettonici caratteristici dell'impianto originario"/>		
Stato di Conservazione:	<input type="text" value="Sufficiente"/>		
Elementi impropri di finitura:	<input type="text" value="Si"/>		
<input type="text" value="Intonaco"/>	<input type="text"/>	<input type="text"/>	<input type="text"/>
<input type="text"/>	<input type="text"/>	<input type="text"/>	<input type="text"/>

## INTERVENTI CONSENTITI

## Annotazioni:

Parè

SCHEDA - EDIFICIO n°.

48

## CARATTERISTICHE GEOMETRICHE E TIPOLOGICHE

Tipologia_edificio:	<input type="text" value="In linea"/>		
N* piani fuori terra:	<input type="text" value="2"/>		
Piano interrato:	<input type="text" value="No"/>	Seminterrato:	<input type="text" value="No"/>
Tipologia copertura:	<input type="text" value="A falde"/>		
Destinazione d'uso_Piano terra:	<input type="text" value="Residenziale"/>		
Destinazione d'uso_Piani superio	<input type="text" value="Residenziale"/>		

## DOCUMENTAZIONE FOTOGRAFICA



## ANALISI STATO DI FATTO

Valutazione sintetica dell'edificio:	<input type="text" value="Edificio storico di impianto architettonico originario NON compromesso"/>		
Stato di Conservazione:	<input type="text" value="Scarso"/>		
Elementi impropri di finitura:	<input type="text" value="No"/>		
	<input type="text"/>	<input type="text"/>	
	<input type="text"/>	<input type="text"/>	

## INTERVENTI CONSENTITI

Conservativo restauro

## Annotazioni:

Parè

SCHEDA - EDIFICIO n°.

49

## CARATTERISTICHE GEOMETRICHE E TIPOLOGICHE

Tipologia_edificio:	<input type="text" value="A corte"/>		
N* piani fuori terra:	<input type="text" value="3"/>		
Piano interrato:	<input type="text" value="Si"/>	Seminterrato:	<input type="text" value="No"/>
Tipologia copertura:	<input type="text" value="Padiglione"/>		
Destinazione d'uso_Piano terra:	<input type="text" value="Residenziale"/>		
Destinazione d'uso_Piani superio	<input type="text" value="Residenziale"/>		

## ANALISI STATO DI FATTO

Valutazione sintetica dell'edificio:	<input type="text" value="Edificio storico di impianto architettonico originario NON compromesso"/>		
Stato di Conservazione:	<input type="text" value="Ottimo"/>		
Elementi impropri di finitura:	<input type="text" value="No"/>		
	<input type="text"/>	<input type="text"/>	
	<input type="text"/>	<input type="text"/>	

## INTERVENTI CONSENTITI

Conservativo manutentivo

## DOCUMENTAZIONE FOTOGRAFICA



## Annotazioni:

Parè

SCHEDA - EDIFICIO n°.

50

## CARATTERISTICHE GEOMETRICHE E TIPOLOGICHE

Tipologia_edificio:	<input type="text" value="In linea"/>		
N* piani fuori terra:	<input type="text" value="2+s"/>		
Piano interrato:	<input type="text" value="No"/>	Seminterrato:	<input type="text" value="No"/>
Tipologia copertura:	<input type="text" value="A falde"/>		
Destinazione d'uso_Piano terra:	<input type="text" value="Residenziale"/>		
Destinazione d'uso_Piani superio	<input type="text" value="Residenziale"/>		

## DOCUMENTAZIONE FOTOGRAFICA



## ANALISI STATO DI FATTO

Valutazione sintetica dell'edificio:	<input type="text" value="Edificio storico compromesso con permanenza di elementi architettonici caratteristici dell'impianto originario"/>		
Stato di Conservazione:	<input type="text" value="Ottimo"/>		
Elementi impropri di finitura:	<input type="text" value="Si"/>		
Balcone in CA	<input type="text"/>	<input type="text"/>	<input type="text"/>
Tapparelle	<input type="text"/>	<input type="text"/>	<input type="text"/>

## INTERVENTI CONSENTITI

Ripristino tipologico

## Annotazioni:



Parè

SCHEDA - EDIFICIO n°.

51

## CARATTERISTICHE GEOMETRICHE E TIPOLOGICHE

Tipologia_edificio:	<input type="text" value="In linea"/>		
N* piani fuori terra:	<input type="text" value="2+s"/>		
Piano interrato:	<input type="text" value="No"/>	Seminterrato:	<input type="text" value="No"/>
Tipologia copertura:	<input type="text" value="Padiglione"/>		
Destinazione d'uso_Piano terra:	<input type="text" value="Residenziale"/>		
Destinazione d'uso_Piani superio	<input type="text" value="Residenziale"/>		

## DOCUMENTAZIONE FOTOGRAFICA



## ANALISI STATO DI FATTO

Valutazione sintetica dell'edificio:	<input type="text" value="Edificio storico di impianto architettonico originario NON compromesso"/>		
Stato di Conservazione:	<input type="text" value="Ottimo"/>		
Elementi impropri di finitura:	<input type="text" value="No"/>		
	<input type="text"/>	<input type="text"/>	
	<input type="text"/>	<input type="text"/>	

## INTERVENTI CONSENTITI

Conservativo manutentivo

## Annotazioni:

Parè

SCHEDA - EDIFICIO n°.

52

## CARATTERISTICHE GEOMETRICHE E TIPOLOGICHE

Tipologia_edificio:	<input type="text" value="In linea"/>		
N* piani fuori terra:	<input type="text" value="2+s"/>		
Piano interrato:	<input type="text" value="No"/>	Seminterrato:	<input type="text" value="No"/>
Tipologia copertura:	<input type="text" value="A falde"/>		
Destinazione d'uso_Piano terra:	<input type="text" value="Residenziale"/>		
Destinazione d'uso_Piani superio	<input type="text" value="Residenziale"/>		

## DOCUMENTAZIONE FOTOGRAFICA



## ANALISI STATO DI FATTO

Valutazione sintetica dell'edificio:	<input type="text" value="Edificio storico compromesso con permanenza di elementi architettonici caratteristici dell'impianto originario"/>		
Stato di Conservazione:	<input type="text" value="Ottimo"/>		
Elementi impropri di finitura:	<input type="text" value="Si"/>		
	<input type="text" value="Tapparelle"/>	<input type="text"/>	
	<input type="text" value="Balcone in CA"/>	<input type="text"/>	

## INTERVENTI CONSENTITI

Ripristino tipologico

## Annotazioni:

Parè

SCHEDA - EDIFICIO n°.

55

## CARATTERISTICHE GEOMETRICHE E TIPOLOGICHE

Tipologia_edificio:	<input type="text" value="In linea"/>		
N* piani fuori terra:	<input type="text" value="3"/>		
Piano interrato:	<input type="text" value="No"/>	Seminterrato:	<input type="text" value="No"/>
Tipologia copertura:	<input type="text" value="A falde"/>		
Destinazione d'uso_Piano terra:	<input type="text" value="Autorimesse"/>		
Destinazione d'uso_Piani superio	<input type="text" value="Residenziale"/>		

## DOCUMENTAZIONE FOTOGRAFICA



## ANALISI STATO DI FATTO

Valutazione sintetica dell'edificio:	<input type="text" value="Edificio storico compromesso con permanenza di elementi architettonici caratteristici dell'impianto originario"/>		
Stato di Conservazione:	<input type="text" value="Buono"/>		
Elementi impropri di finitura:	<input type="text" value="Si"/>		
<input type="text" value="Balcone in CA"/>	<input type="text"/>		
<input type="text"/>	<input type="text"/>		

## INTERVENTI CONSENTITI

## Annotazioni:

Parè

SCHEDA - EDIFICIO n°.

56

## CARATTERISTICHE GEOMETRICHE E TIPOLOGICHE

Tipologia_edificio:	<input type="text" value="In linea"/>		
N* piani fuori terra:	<input type="text" value="2"/>		
Piano interrato:	<input type="text" value="No"/>	Seminterrato:	<input type="text" value="No"/>
Tipologia copertura:	<input type="text" value="A falde"/>		
Destinazione d'uso_Piano terra:	<input type="text" value="Deposito"/>		
Destinazione d'uso_Piani superio	<input type="text" value="Deposito"/>		

## DOCUMENTAZIONE FOTOGRAFICA



## ANALISI STATO DI FATTO

Valutazione sintetica dell'edificio:	<input type="text" value="Edificio storico di impianto architettonico originario NON compromesso"/>
Stato di Conservazione:	<input type="text" value="Buono"/>
Elementi impropri di finitura:	<input type="text" value="No"/>
<input type="text"/>	<input type="text"/>
<input type="text"/>	<input type="text"/>

## INTERVENTI CONSENTITI

## Annotazioni:

Parè

SCHEDA - EDIFICIO n°.

57

## CARATTERISTICHE GEOMETRICHE E TIPOLOGICHE

Tipologia_edificio:	<input type="text" value="Isolato"/>		
N* piani fuori terra:	<input type="text" value="2"/>		
Piano interrato:	<input type="text" value="No"/>	Seminterrato:	<input type="text" value="No"/>
Tipologia copertura:	<input type="text" value="A falde"/>		
Destinazione d'uso_Piano terra:	<input type="text" value="Deposito"/>		
Destinazione d'uso_Piani superio	<input type="text" value="Deposito"/>		

## ANALISI STATO DI FATTO

Valutazione sintetica dell'edificio:	<input type="text" value="Edificio storico di impianto architettonico originario NON compromesso"/>		
Stato di Conservazione:	<input type="text" value="Ottimo"/>		
Elementi impropri di finitura:	<input type="text" value="No"/>		
	<input type="text"/>	<input type="text"/>	
	<input type="text"/>	<input type="text"/>	

## INTERVENTI CONSENTITI

## DOCUMENTAZIONE FOTOGRAFICA



## Annotazioni:



Parè

SCHEDA - EDIFICIO n°.

73

## CARATTERISTICHE GEOMETRICHE E TIPOLOGICHE

Tipologia_edificio:	Agglomerato		
N* piani fuori terra:	2		
Piano interrato:	No	Seminterrato:	No
Tipologia copertura:	A falde		
Destinazione d'uso_Piano terra:	Autorimesse		
Destinazione d'uso_Piani superio	Residenziale		

## ANALISI STATO DI FATTO

Valutazione sintetica dell'edificio:	Edificio storico di impianto architettonico originario NON compromesso		
Stato di Conservazione:	Ottimo		
Elementi impropri di finitura:	Si		
Serranda autorimesse			

## INTERVENTI CONSENTITI

Ripristino tipologico

## DOCUMENTAZIONE FOTOGRAFICA



## Annotazioni:

Parè

SCHEDA - EDIFICIO n°.

74

## CARATTERISTICHE GEOMETRICHE E TIPOLOGICHE

Tipologia_edificio:	<input type="text" value="Agglomerato"/>		
N* piani fuori terra:	<input type="text" value="2"/>		
Piano interrato:	<input type="text" value="No"/>	Seminterrato:	<input type="text" value="No"/>
Tipologia copertura:	<input type="text" value="A falde"/>		
Destinazione d'uso_Piano terra:	<input type="text" value="Autorimesse/Deposito"/>		
Destinazione d'uso_Piani superio	<input type="text" value="Residenziale"/>		

## ANALISI STATO DI FATTO

Valutazione sintetica dell'edificio:	<input type="text" value="Edificio storico totalmente compromesso"/>
Stato di Conservazione:	<input type="text" value="Buono"/>
Elementi impropri di finitura:	<input type="text" value="Intervento complessivamente improprio"/>
<input type="text"/>	<input type="text"/>
<input type="text"/>	<input type="text"/>

## INTERVENTI CONSENTITI

Ripristino tipologico

## DOCUMENTAZIONE FOTOGRAFICA



## Annotazioni:

Oreghello

SCHEDA - EDIFICIO n°.

1

## CARATTERISTICHE GEOMETRICHE E TIPOLOGICHE

Tipologia_edificio:	<input type="text" value="Agglomerato"/>		
N* piani fuori terra:	<input type="text" value="2+s"/>		
Piano interrato:	<input type="text" value="No"/>	Seminterrato:	<input type="text" value="Si"/>
Tipologia copertura:	<input type="text" value="Padiglione"/>		
Destinazione d'uso_Piano terra:	<input type="text" value="Residenziale"/>		
Destinazione d'uso_Piani superio	<input type="text" value="Residenziale"/>		

## ANALISI STATO DI FATTO

Valutazione sintetica dell'edificio:	<input type="text" value="Edificio storico totalmente compromesso"/>		
Stato di Conservazione:	<input type="text" value="Buono"/>		
Elementi impropri di finitura:	<input type="text" value="Si"/>		
	<input type="text" value="Tapparelle"/>	<input type="text"/>	
	<input type="text" value="Balconi in CA"/>	<input type="text"/>	

## INTERVENTI CONSENTITI

Ripristino tipologico

## DOCUMENTAZIONE FOTOGRAFICA



## Annotazioni:

Oreghello

SCHEDA - EDIFICIO n°.

2

## CARATTERISTICHE GEOMETRICHE E TIPOLOGICHE

Tipologia_edificio:	<input type="text" value="Isolato"/>		
N* piani fuori terra:	<input type="text" value="2"/>		
Piano interrato:	<input type="text" value="No"/>	Seminterrato:	<input type="text" value="No"/>
Tipologia copertura:	<input type="text" value="A falde"/>		
Destinazione d'uso_Piano terra:	<input type="text" value="Residenziale"/>		
Destinazione d'uso_Piani superio	<input type="text" value="Residenziale/Autorimesse"/>		

## ANALISI STATO DI FATTO

Valutazione sintetica dell'edificio:	<input type="text" value="Edificio in costruzione"/>		
Stato di Conservazione:	<input type="text" value="-"/>		
Elementi impropri di finitura:	<input type="text" value="-"/>		
	<input type="text"/>	<input type="text"/>	
	<input type="text"/>	<input type="text"/>	

## INTERVENTI CONSENTITI

-

## DOCUMENTAZIONE FOTOGRAFICA



## Annotazioni:

Oreghello

SCHEDA - EDIFICIO n°.

3

## CARATTERISTICHE GEOMETRICHE E TIPOLOGICHE

Tipologia_edificio:	<input type="text" value="Agglomerato"/>		
N* piani fuori terra:	<input type="text" value="2"/>		
Piano interrato:	<input type="text" value="No"/>	Seminterrato:	<input type="text" value="No"/>
Tipologia copertura:	<input type="text" value="A falde"/>		
Destinazione d'uso_Piano terra:	<input type="text" value="Residenziale/Autorimesse"/>		
Destinazione d'uso_Piani superio	<input type="text" value="Residenziale"/>		

## ANALISI STATO DI FATTO

Valutazione sintetica dell'edificio:	<input type="text" value="Edificio storico compromesso con permanenza di elementi architettonici caratteristici dell'impianto originario"/>		
Stato di Conservazione:	<input type="text" value="Buono"/>		
Elementi impropri di finitura:	<input type="text" value="Si"/>		
	<input type="text" value="Ante oscuranti scorrevoli"/>	<input type="text"/>	<input type="text"/>
	<input type="text"/>	<input type="text"/>	<input type="text"/>

## INTERVENTI CONSENTITI

Ripristino tipologico

## DOCUMENTAZIONE FOTOGRAFICA



## Annotazioni:



Oreghello

SCHEDA - EDIFICIO n°.

4

## CARATTERISTICHE GEOMETRICHE E TIPOLOGICHE

Tipologia_edificio:	<input type="text" value="In linea"/>		
N* piani fuori terra:	<input type="text" value="2"/>		
Piano interrato:	<input type="text" value="No"/>	Seminterrato:	<input type="text" value="No"/>
Tipologia copertura:	<input type="text" value="Padiglione"/>		
Destinazione d'uso_Piano terra:	<input type="text" value="Residenziale"/>		
Destinazione d'uso_Piani superio	<input type="text" value="Residenziale"/>		

## ANALISI STATO DI FATTO

Valutazione sintetica dell'edificio:	<input type="text" value="Edificio storico compromesso con permanenza di elementi architettonici caratteristici dell'impianto originario"/>		
Stato di Conservazione:	<input type="text" value="Buono"/>		
Elementi impropri di finitura:	<input type="text" value="Si"/>		
	<input type="text" value="Ante oscuranti scorrevoli"/>	<input type="text" value="Inserti in vetrocemento"/>	
	<input type="text" value="Intonaco incompleto"/>	<input type="text"/>	

## INTERVENTI CONSENTITI

Ripristino tipologico

## DOCUMENTAZIONE FOTOGRAFICA



## Annotazioni:

Bernaschina

SCHEDA - EDIFICIO n°.

61

## CARATTERISTICHE GEOMETRICHE E TIPOLOGICHE

Tipologia_edificio:	<input type="text" value="Agglomerato"/>		
N* piani fuori terra:	<input type="text" value="2"/>		
Piano interrato:	<input type="text" value="No"/>	Seminterrato:	<input type="text" value="No"/>
Tipologia copertura:	<input type="text" value="A falde"/>		
Destinazione d'uso_Piano terra:	<input type="text" value="Residenziale"/>		
Destinazione d'uso_Piani superio	<input type="text" value="Residenziale"/>		

## ANALISI STATO DI FATTO

Valutazione sintetica dell'edificio:	<input type="text" value="Edificio storico di impianto architettonico originario NON compromesso"/>		
Stato di Conservazione:	<input type="text" value="Buono"/>		
Elementi impropri di finitura:	<input type="text" value="No"/>		
	<input type="text"/>	<input type="text"/>	
	<input type="text"/>	<input type="text"/>	

## INTERVENTI CONSENTITI

## DOCUMENTAZIONE FOTOGRAFICA



## Annotazioni:

Bernaschina

SCHEDA - EDIFICIO n°.

62

## CARATTERISTICHE GEOMETRICHE E TIPOLOGICHE

Tipologia_edificio:	<input type="text" value="Agglomerato"/>		
N* piani fuori terra:	<input type="text" value="2"/>		
Piano interrato:	<input type="text" value="No"/>	Seminterrato:	<input type="text" value="No"/>
Tipologia copertura:	<input type="text" value="A falde"/>		
Destinazione d'uso_Piano terra:	<input type="text" value="Residenziale"/>		
Destinazione d'uso_Piani superio	<input type="text" value="Residenziale"/>		

## ANALISI STATO DI FATTO

Valutazione sintetica dell'edificio:	<input type="text" value="Edificio storico di impianto architettonico originario NON compromesso"/>		
Stato di Conservazione:	<input type="text" value="Buono"/>		
Elementi impropri di finitura:	<input type="text" value="No"/>		
	<input type="text"/>	<input type="text"/>	
	<input type="text"/>	<input type="text"/>	

## INTERVENTI CONSENTITI

## DOCUMENTAZIONE FOTOGRAFICA



## Annotazioni:

Bernaschina

SCHEDA - EDIFICIO n°.

63

## CARATTERISTICHE GEOMETRICHE E TIPOLOGICHE

Tipologia_edificio:	<input type="text" value="In linea"/>		
N* piani fuori terra:	<input type="text" value="2"/>		
Piano interrato:	<input type="text" value="No"/>	Seminterrato:	<input type="text" value="No"/>
Tipologia copertura:	<input type="text" value="A falde"/>		
Destinazione d'uso_Piano terra:	<input type="text" value="Residenziale"/>		
Destinazione d'uso_Piani superio	<input type="text" value="Residenziale"/>		

## ANALISI STATO DI FATTO

Valutazione sintetica dell'edificio:	<input type="text" value="Edificio storico compromesso con permanenza di elementi architettonici caratteristici dell'impianto originario"/>
Stato di Conservazione:	<input type="text" value="Buono"/>
Elementi impropri di finitura:	<input type="text" value="Intervento complessivamente improprio"/>
<input type="text"/>	<input type="text"/>
<input type="text"/>	<input type="text"/>

## INTERVENTI CONSENTITI

Ripristino tipologico

## DOCUMENTAZIONE FOTOGRAFICA



## Annotazioni:

Bernaschina

SCHEDA - EDIFICIO n°.

64

## CARATTERISTICHE GEOMETRICHE E TIPOLOGICHE

Tipologia_edificio:	<input type="text" value="Agglomerato"/>		
N* piani fuori terra:	<input type="text" value="2"/>		
Piano interrato:	<input type="text" value="No"/>	Seminterrato:	<input type="text" value="No"/>
Tipologia copertura:	<input type="text" value="A falde"/>		
Destinazione d'uso_Piano terra:	<input type="text" value="Autorimesse/Passo Carrabile"/>		
Destinazione d'uso_Piani superio	<input type="text" value="Residenziale"/>		

## ANALISI STATO DI FATTO

Valutazione sintetica dell'edificio:	<input type="text" value="Edificio storico totalmente compromesso"/>
Stato di Conservazione:	<input type="text" value="Sufficiente"/>
Elementi impropri di finitura:	<input type="text" value="Intervento complessivamente improprio"/>
<input type="text"/>	<input type="text"/>
<input type="text"/>	<input type="text"/>

## INTERVENTI CONSENTITI

## DOCUMENTAZIONE FOTOGRAFICA



## Annotazioni:



Bernaschina

SCHEDA - EDIFICIO n°.

65

## CARATTERISTICHE GEOMETRICHE E TIPOLOGICHE

Tipologia_edificio:	<input type="text" value="Agglomerato"/>		
N* piani fuori terra:	<input type="text" value="2"/>		
Piano interrato:	<input type="text" value="No"/>	Seminterrato:	<input type="text" value="No"/>
Tipologia copertura:	<input type="text" value="A falde"/>		
Destinazione d'uso_Piano terra:	<input type="text" value="Residenziale"/>		
Destinazione d'uso_Piani superio	<input type="text" value="Residenziale"/>		

## ANALISI STATO DI FATTO

Valutazione sintetica dell'edificio:	<input type="text" value="Edificio storico totalmente compromesso"/>
Stato di Conservazione:	<input type="text" value="Buono"/>
Elementi impropri di finitura:	<input type="text" value="Intervento complessivamente improprio"/>
<input type="text"/>	<input type="text"/>
<input type="text"/>	<input type="text"/>

## INTERVENTI CONSENTITI

Ripristino tipologico

## DOCUMENTAZIONE FOTOGRAFICA



## Annotazioni:

Bernaschina

SCHEDA - EDIFICIO n°.

66

## CARATTERISTICHE GEOMETRICHE E TIPOLOGICHE

Tipologia_edificio:	<input type="text" value="Agglomerato"/>		
N* piani fuori terra:	<input type="text" value="2"/>		
Piano interrato:	<input type="text" value="No"/>	Seminterrato:	<input type="text" value="No"/>
Tipologia copertura:	<input type="text" value="A falde"/>		
Destinazione d'uso_Piano terra:	<input type="text" value="Residenziale"/>		
Destinazione d'uso_Piani superio	<input type="text" value="Residenziale"/>		

## ANALISI STATO DI FATTO

Valutazione sintetica dell'edificio:	<input type="text" value="Edificio storico totalmente compromesso"/>
Stato di Conservazione:	<input type="text" value="Sufficiente"/>
Elementi impropri di finitura:	<input type="text" value="Intervento complessivamente improprio"/>
<input type="text"/>	<input type="text"/>
<input type="text"/>	<input type="text"/>

## INTERVENTI CONSENTITI

Ripristino tipologico

## DOCUMENTAZIONE FOTOGRAFICA



## Annotazioni:

Bernaschina

SCHEDA - EDIFICIO n°.

67

## CARATTERISTICHE GEOMETRICHE E TIPOLOGICHE

Tipologia_edificio:	<input type="text" value="Agglomerato"/>		
N* piani fuori terra:	<input type="text" value="2"/>		
Piano interrato:	<input type="text" value="No"/>	Seminterrato:	<input type="text" value="No"/>
Tipologia copertura:	<input type="text" value="Padiglione"/>		
Destinazione d'uso_Piano terra:	<input type="text" value="Autorimesse"/>		
Destinazione d'uso_Piani superio	<input type="text" value="Residenziale"/>		

## ANALISI STATO DI FATTO

Valutazione sintetica dell'edificio:	<input type="text" value="Edificio in costruzione"/>		
Stato di Conservazione:	<input type="text" value="-"/>		
Elementi impropri di finitura:	<input type="text" value="-"/>		
	<input type="text"/>	<input type="text"/>	
	<input type="text"/>	<input type="text"/>	

## INTERVENTI CONSENTITI

-

## DOCUMENTAZIONE FOTOGRAFICA



## Annotazioni:

Bernaschina

SCHEDA - EDIFICIO n°.

68

## CARATTERISTICHE GEOMETRICHE E TIPOLOGICHE

Tipologia_edificio:	<input type="text" value="In linea"/>		
N* piani fuori terra:	<input type="text" value="3"/>		
Piano interrato:	<input type="text" value="No"/>	Seminterrato:	<input type="text" value="No"/>
Tipologia copertura:	<input type="text" value="Padiglione"/>		
Destinazione d'uso_Piano terra:	<input type="text" value="Residenziale"/>		
Destinazione d'uso_Piani superio	<input type="text" value="Residenziale"/>		

## ANALISI STATO DI FATTO

Valutazione sintetica dell'edificio:	<input type="text" value="Edificio storico di impianto architettonico originario NON compromesso"/>		
Stato di Conservazione:	<input type="text" value="Sufficiente"/>		
Elementi impropri di finitura:	<input type="text" value="Si"/>		
	<input type="text" value="Pluviali"/>	<input type="text" value="Intonaco"/>	
	<input type="text" value="Falda lato nord ovest"/>	<input type="text"/>	

## INTERVENTI CONSENTITI

Ripristino tipologico

## DOCUMENTAZIONE FOTOGRAFICA



## Annotazioni:

Bernaschina

SCHEDA - EDIFICIO n°.

69

## CARATTERISTICHE GEOMETRICHE E TIPOLOGICHE

Tipologia_edificio:	<input type="text" value="Agglomerato"/>		
N* piani fuori terra:	<input type="text" value="2"/>		
Piano interrato:	<input type="text" value="No"/>	Seminterrato:	<input type="text" value="No"/>
Tipologia copertura:	<input type="text" value="A falde"/>		
Destinazione d'uso_Piano terra:	<input type="text" value="Residenziale"/>		
Destinazione d'uso_Piani superio	<input type="text" value="Residenziale"/>		

## ANALISI STATO DI FATTO

Valutazione sintetica dell'edificio:	<input type="text" value="Edificio storico di impianto architettonico originario NON compromesso"/>
Stato di Conservazione:	<input type="text" value="Buono"/>
Elementi impropri di finitura:	<input type="text" value="No"/>
<input type="text"/>	<input type="text"/>
<input type="text"/>	<input type="text"/>

## INTERVENTI CONSENTITI

## DOCUMENTAZIONE FOTOGRAFICA



## Annotazioni:



Bernaschina

SCHEDA - EDIFICIO n°.

70

## CARATTERISTICHE GEOMETRICHE E TIPOLOGICHE

Tipologia_edificio:	<input type="text" value="Agglomerato"/>		
N* piani fuori terra:	<input type="text" value="2"/>		
Piano interrato:	<input type="text" value="No"/>	Seminterrato:	<input type="text" value="No"/>
Tipologia copertura:	<input type="text" value="A falde"/>		
Destinazione d'uso_Piano terra:	<input type="text" value="Non rilevabile"/>		
Destinazione d'uso_Piani superio	<input type="text" value="Non rilevabile"/>		

## ANALISI STATO DI FATTO

Valutazione sintetica dell'edificio:	<input type="text" value="Non valutabile"/>		
Stato di Conservazione:	<input type="text" value="Sufficiente"/>		
Elementi impropri di finitura:	<input type="text" value="Non rilevabile"/>		
<input type="text"/>	<input type="text"/>	<input type="text"/>	<input type="text"/>
<input type="text"/>	<input type="text"/>	<input type="text"/>	<input type="text"/>

## INTERVENTI CONSENTITI

**Modalità attuative da definirsi in sede esecutiva**

## DOCUMENTAZIONE FOTOGRAFICA



## Annotazioni:

Bernaschina

SCHEDA - EDIFICIO n°.

71

## CARATTERISTICHE GEOMETRICHE E TIPOLOGICHE

Tipologia_edificio:	<input type="text" value="Agglomerato"/>		
N* piani fuori terra:	<input type="text" value="NR"/>		
Piano interrato:	<input type="text" value="No"/>	Seminterrato:	<input type="text" value="No"/>
Tipologia copertura:	<input type="text" value="A falde"/>		
Destinazione d'uso_Piano terra:	<input type="text" value="Non rilevabile"/>		
Destinazione d'uso_Piani superio	<input type="text" value="Non rilevabile"/>		

## DOCUMENTAZIONE FOTOGRAFICA

## ANALISI STATO DI FATTO

Valutazione sintetica dell'edificio:	<input type="text" value="Non valutabile"/>		
Stato di Conservazione:	<input type="text" value="Non rilevabile"/>		
Elementi impropri di finitura:	<input type="text" value="Non rilevabile"/>		
<input type="text"/>	<input type="text"/>		
<input type="text"/>	<input type="text"/>		

## INTERVENTI CONSENTITI

Modalità attuative da definirsi in sede esecutiva

## Annotazioni:

Bernaschina

SCHEDA - EDIFICIO n°.

72

## CARATTERISTICHE GEOMETRICHE E TIPOLOGICHE

Tipologia_edificio:	<input type="text" value="Non rilevabile"/>		
N* piani fuori terra:	<input type="text" value="NR"/>		
Piano interrato:	<input type="text" value="No"/>	Seminterrato:	<input type="text" value="No"/>
Tipologia copertura:	<input type="text" value="Non rilevabile"/>		
Destinazione d'uso_Piano terra:	<input type="text" value="Non rilevabile"/>		
Destinazione d'uso_Piani superio	<input type="text" value="Non rilevabile"/>		

## DOCUMENTAZIONE FOTOGRAFICA

## ANALISI STATO DI FATTO

Valutazione sintetica dell'edificio:	<input type="text" value="Non valutabile"/>		
Stato di Conservazione:	<input type="text" value="Non rilevabile"/>		
Elementi impropri di finitura:	<input type="text" value="Non rilevabile"/>		
<input type="text"/>	<input type="text"/>	<input type="text"/>	<input type="text"/>
<input type="text"/>	<input type="text"/>	<input type="text"/>	<input type="text"/>

## INTERVENTI CONSENTITI

Modalità attuative da definirsi in sede esecutiva

## Annotazioni: