


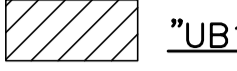
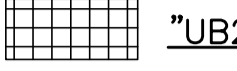
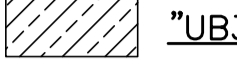


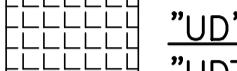

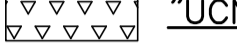







LEGENDA:




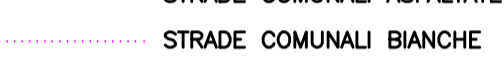

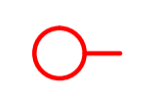
U.T.O.E. DEL SUB-SISTEMA FUNZIONALE DELLE AREE URBANE- " U "

-  "UA" UTOE DEI NUCLEI STORICI ED EMERGENZE ARCHITETTONICHE DA CONSERVARE E RIQUALIFICARE
-  "UAP1" UTOE DELLE AREE DI PERTINENZA PAESISTICA DEI CENTRI STORICI, DEGLI AGGREGATI, DEGLI EDIFICI SPECIALISTICI E DELLE VILLE
-  "UAP2" UTOE DELLE AREE DI PERTINENZA PAESISTICA DEI CENTRI STORICI, DEGLI AGGREGATI, DEGLI EDIFICI SPECIALISTICI E DELLE VILLE
-  "UB1" UTOE DELLE AREE URBANE CON MORFOLOGIA E DISEGNO URBANISTICO COMPIUTO
-  "UB2" UTOE DELLE AREE URBANE CON MORFOLOGIA E DISEGNO URBANISTICO OMOGENEO IN FORMAZIONE
-  "UB3" UTOE DELLE AREE URBANE CON MORFOLOGIA E DISEGNO URBANISTICO ETEROGENEO DA RIORDINARE
-  "UBT" UTOE DELLE AREE URBANE CARATTERIZZATE DA ESCLUSIVA FUNZIONE DI RESIDENZA TURISTICA
-  "UC" UTOE DELLE AREE DESTINATE A NUOVE ADDIZIONI FUNZIONALI ALLE AREE URBANE
-  "UD" UTOE DELLE AREE DESTINATE AD ATTIVITA' PRODUTTIVA
-  "UDT" UTOE DELLE AREE DESTINATE AD ATTIVITA' PRODUTTIVA TEMPORANEA
-  "UCN" "UBN" UTOE DELLE AREE DESTINATE AD ATTIVITA' ESTRATTIVA

U.T.O.E. DEL SUB-SISTEMA FUNZIONALE DEI SERVIZI E DELLE ATTREZZATURE PUBBLICHE E DI USO PUBBLICO " UF "

-  "UF1" UTOE DELLE AREE DESTINATE A SERVIZI E ATTREZZATURE SCOLASTICHE
-  "UF2" UTOE DELLE AREE DESTINATE A SERVIZI E ATTREZZATURE DI INTERESSE COMUNE
-  "UF3" UTOE DELLE AREE DESTINATE AD ATTREZZATURE DI INTERESSE COMUNE CON PREVALENTE FUNZIONE TURISTICA
-  "UF4" UTOE DELLE AREE DESTINATE A SERVIZI E ATTREZZATURE PER LO SPORT
-  "UF5" UTOE DELLE AREE DESTINATE A VERDE PUBBLICO ATTREZZATO

U.T.O.E. DEL SUB-SISTEMA FUNZIONALE DELLE INFRASTRUTTURE PER LA MOBILITA' " UG "

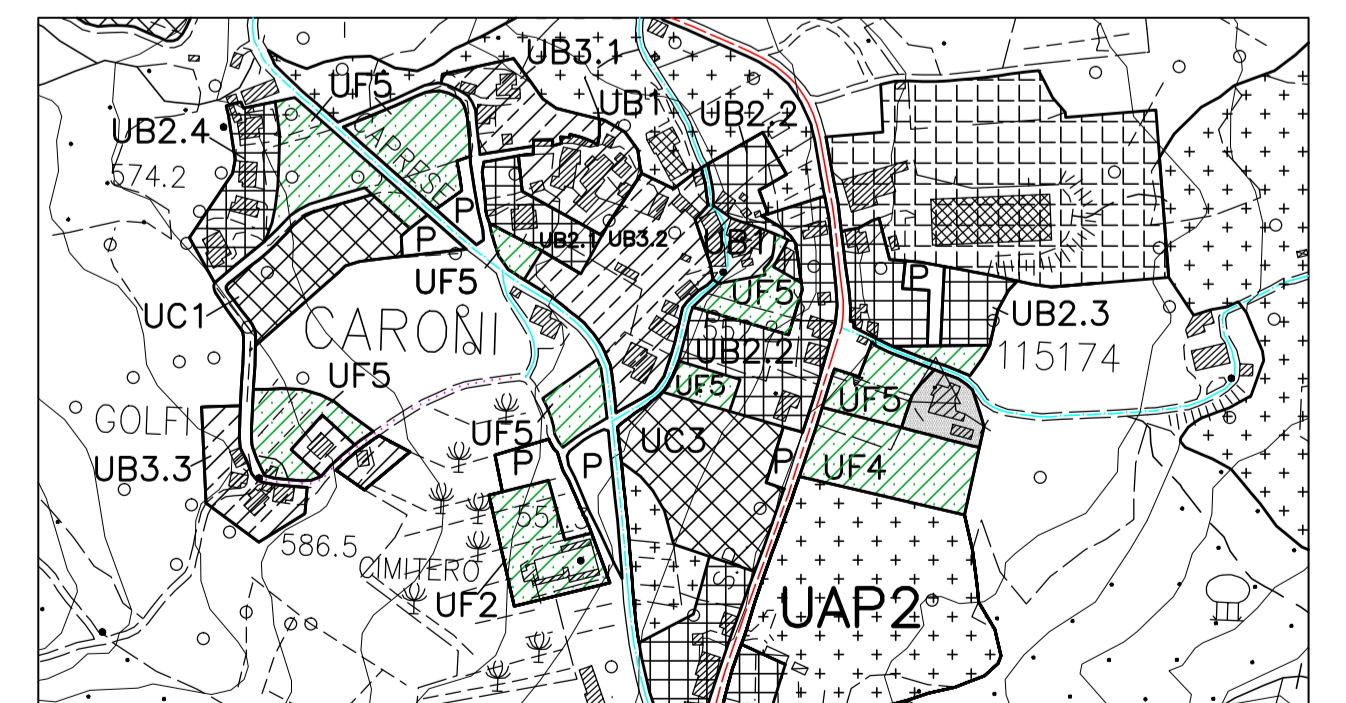
-  "UG1" UTOE DELLE AREE DESTINATE A PARCHEGGI
-  "UG2" UTOE DELLE AREE DESTINATE A SERVIZI PER LA MOBILITA' (distribuzione carburanti, assistenza, ecc.)
-  STRADE PROVINCIALI
-  STRADE COMUNALI ASFALTATE
-  STRADE COMUNALI BIANCHE
-  NUMERO OSSERVAZIONE

 NUOVA STRADA DI ACCESSO

COMUNE DI CAPRESE MICHELANGELO
PROVINCIA DI AREZZO

PIANO REGOLATORE GENERALE
PIANO STRUTTURALE

Art. 53 L.R. 03/01/2005 n° 1



CARTA DELLE U.T.O.E. DEI SISTEMI FUNZIONALI DELLE AREE URBANE

STATO VIGENTE DI CUI ALLA
Variante n.9/2015 per la realizzazione strada di interesse pubblico Località Caroni di Sotto ai sensi dell'art. 34 della L.R. n. 65 del 10/11/2014

Tavola N°:	ESTRATTO delle Località:	Scala:
11	CARONI-MANZI-S. POLO	1:5.000

Progettista:
Studio Tecnico Arch. Giuliano Del Teglia Arch. Giulia Del Teglia