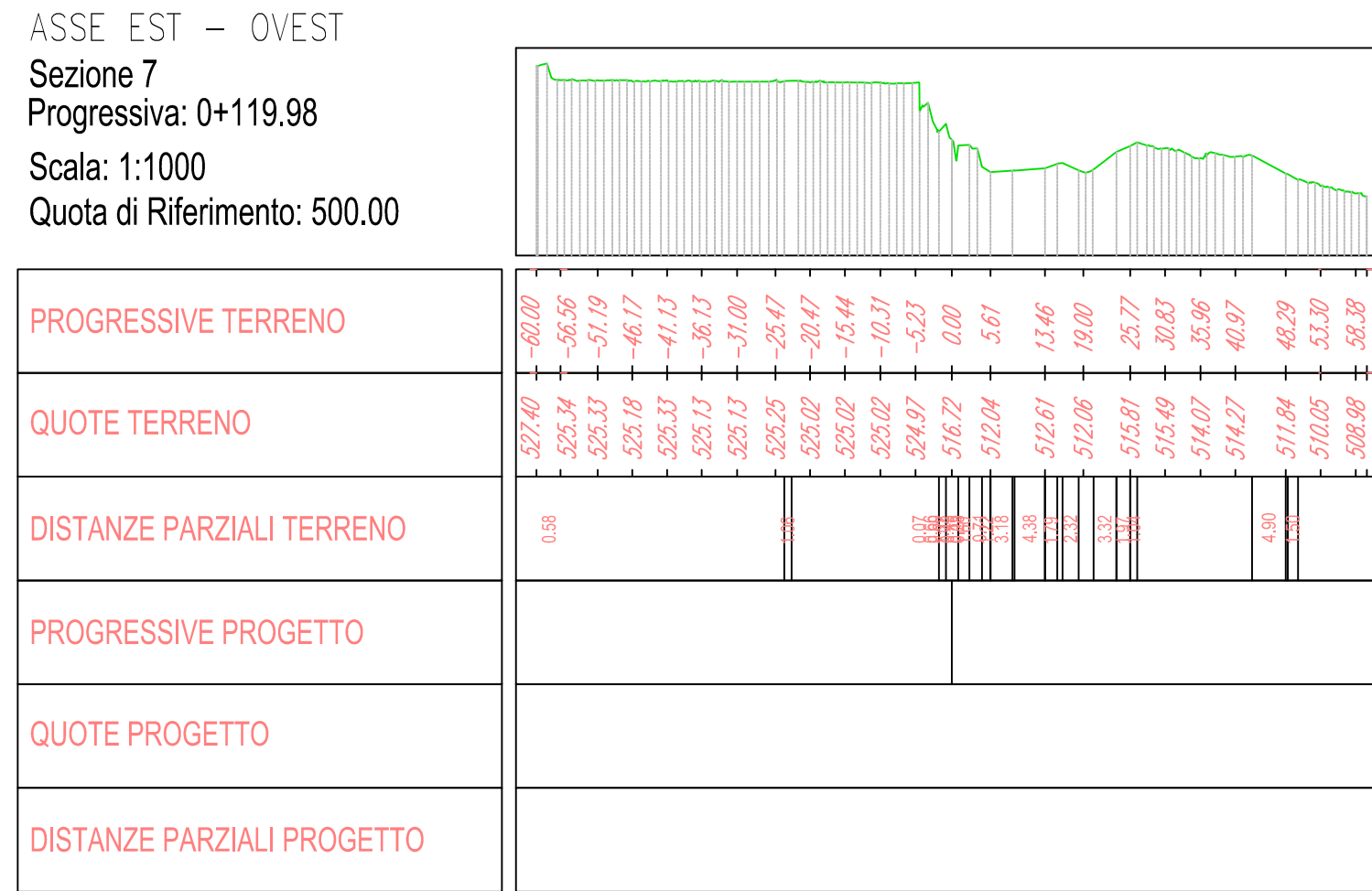
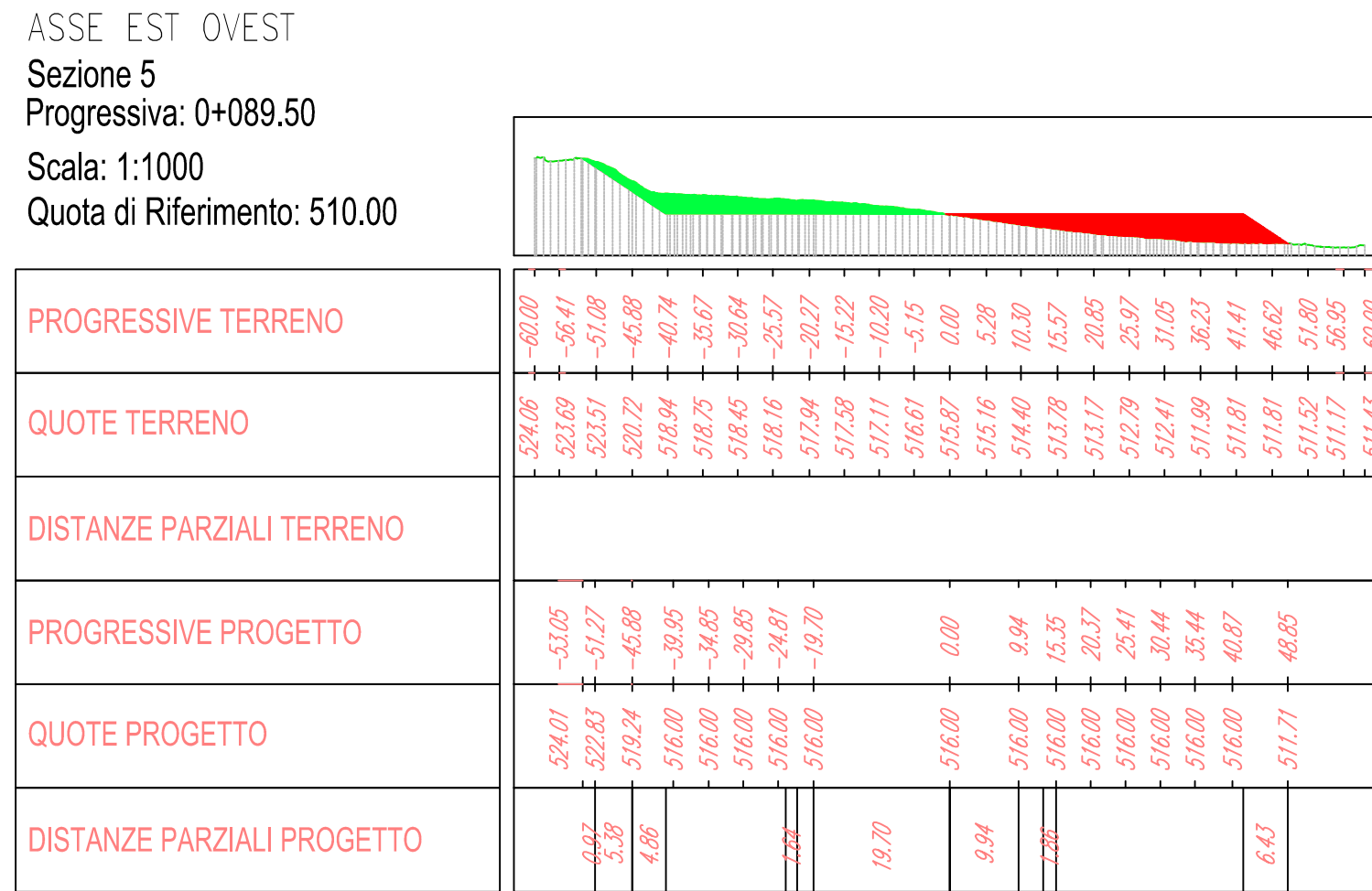
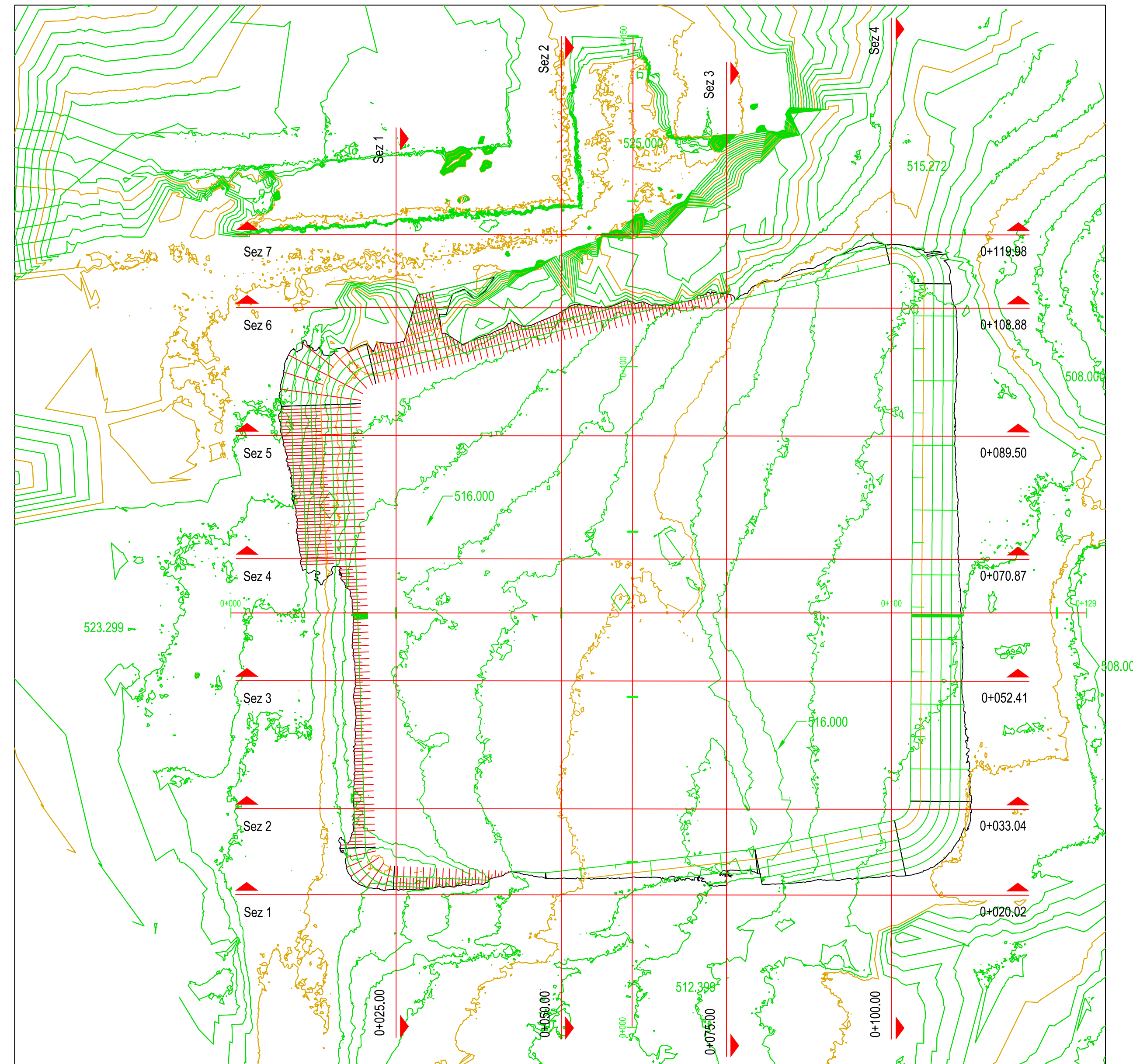


**SEZIONI TRASVERSALI ORIENTATE EST - OVEST**

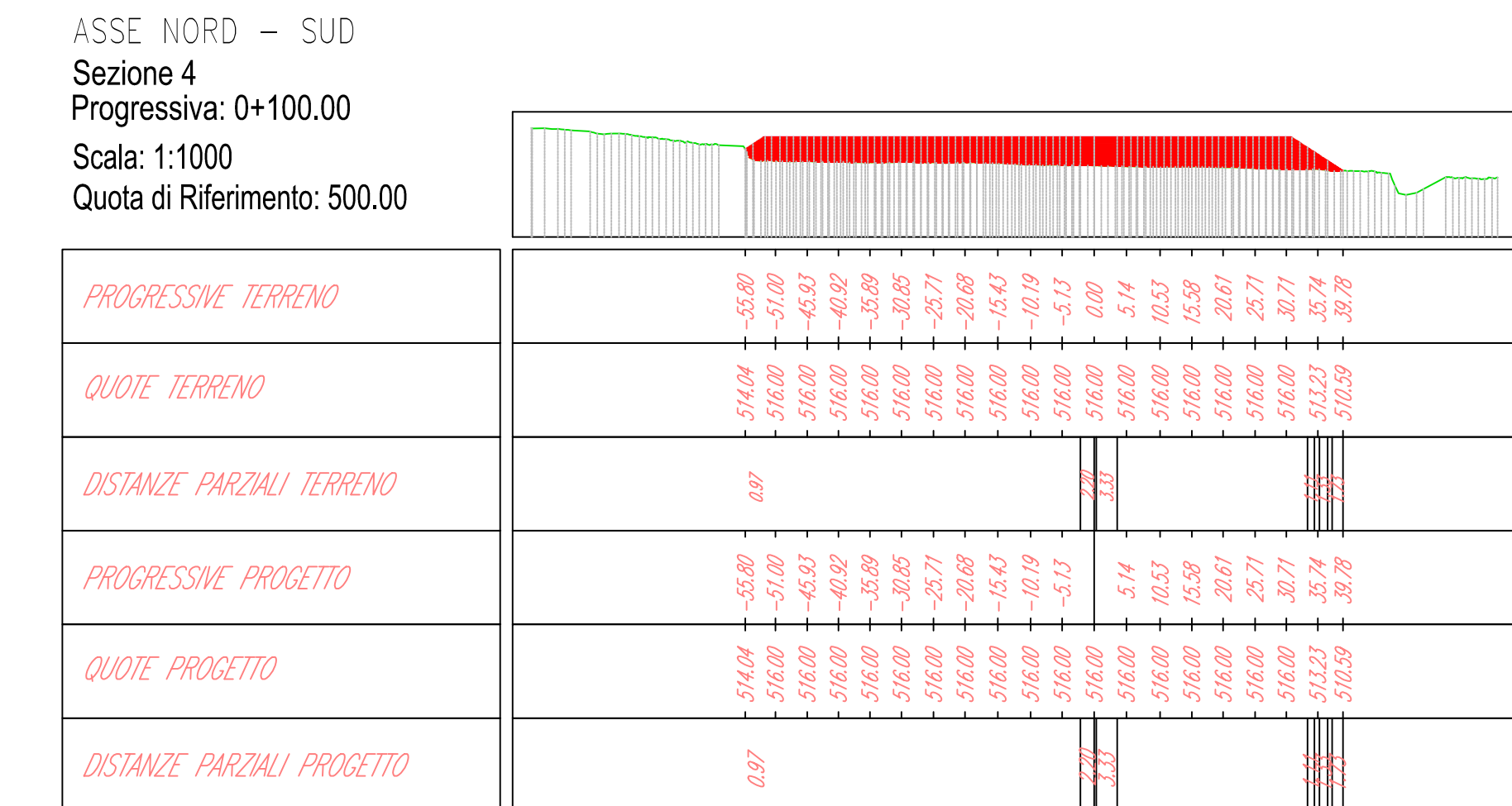
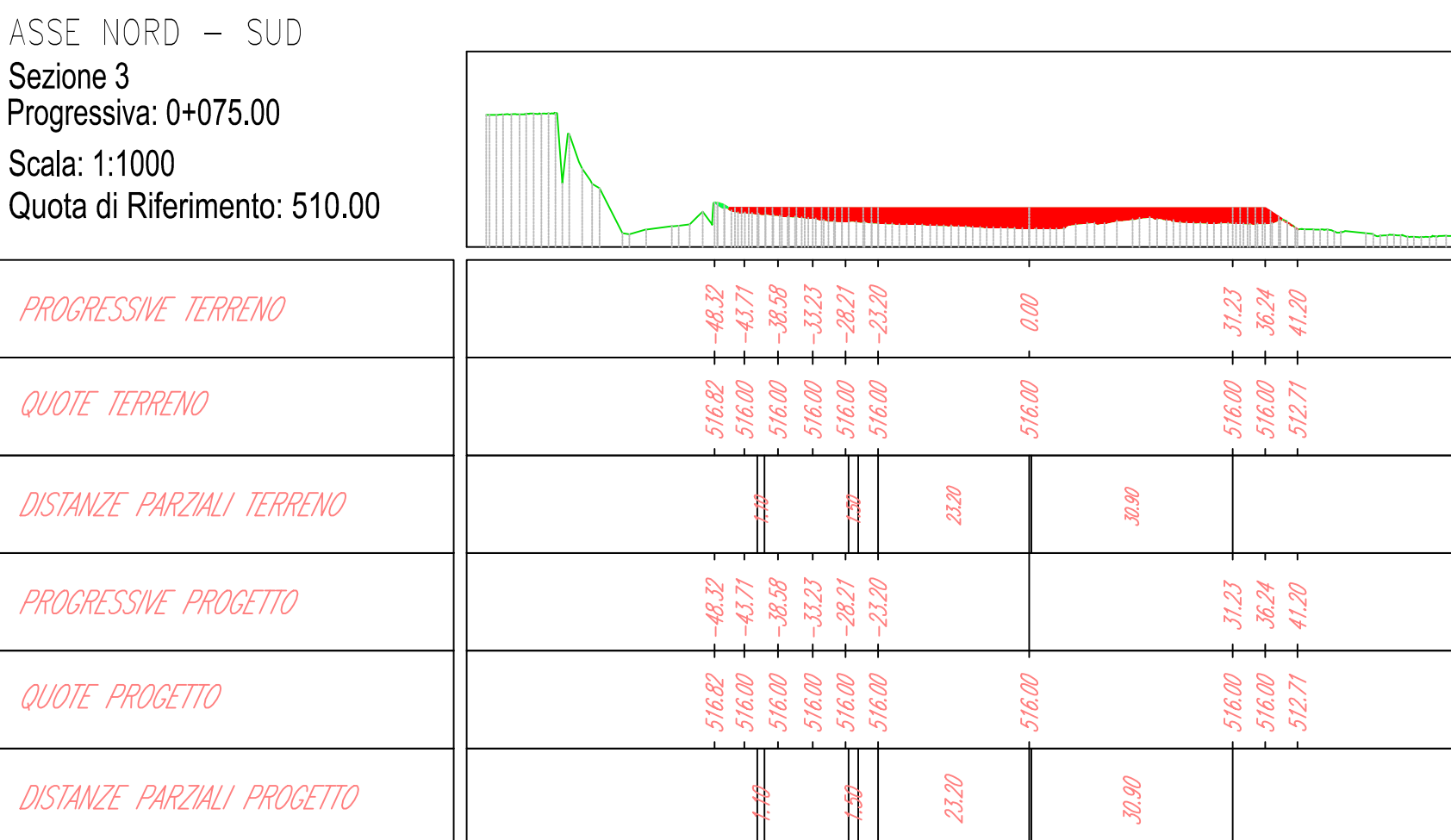
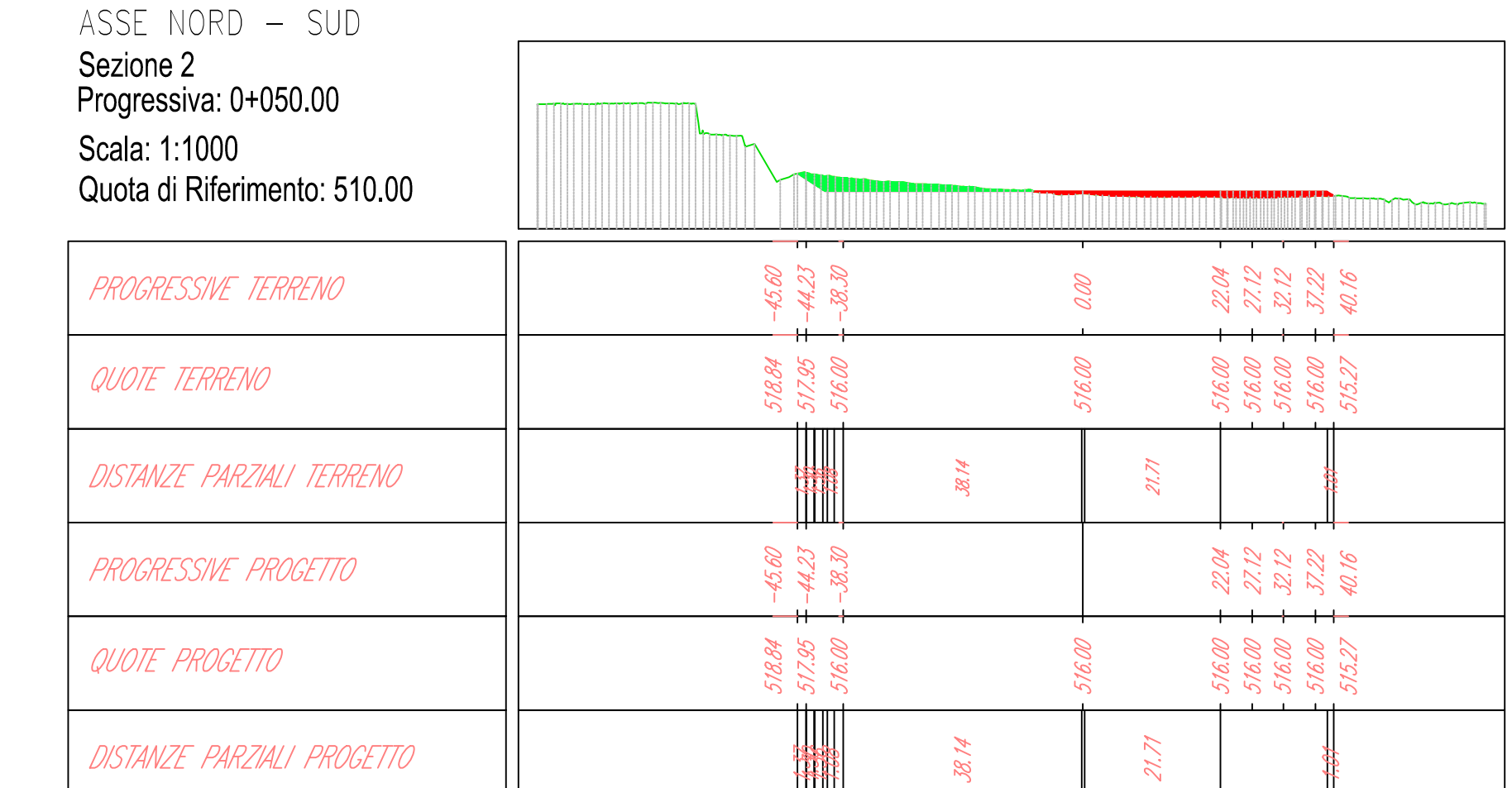
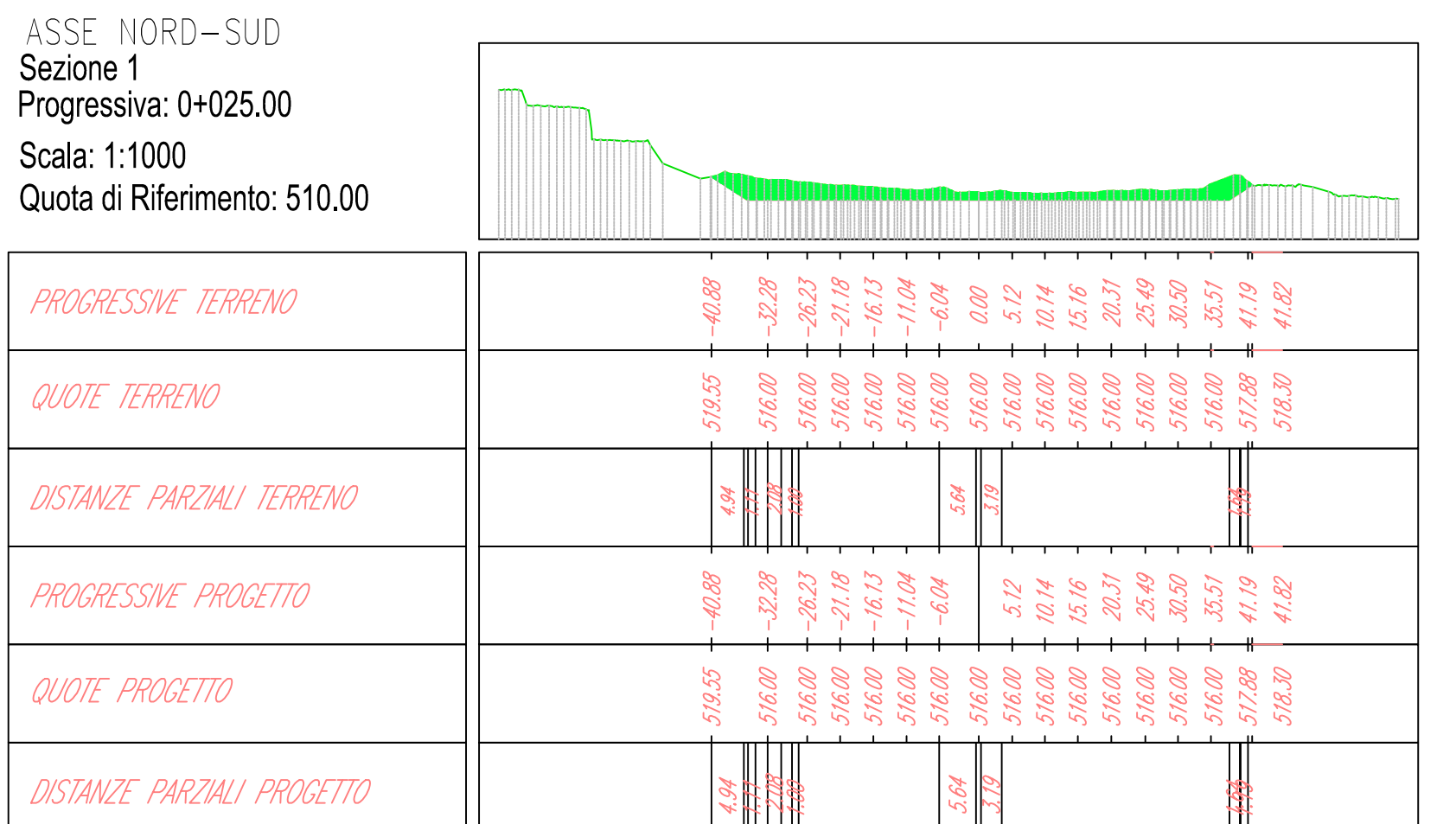
**IL RILIEVO DELL'AREA DI INTERVENTO**

Il rilievo planoaltimetrico dell'area di intervento, eseguito per nuvole di punti, come si presenta al momento della progettazione del nuovo capannone, rappresenta una sistemazione morfologica del comparto PC.6b realizzata sulla base dell'Autorizzazione ai fini del Vincolo Idrogeologico e della S.C.I.A. del 18-02-2022 protocollo n. 600 finalizzata alla realizzazione di un piazzale a servizio dell'attività di collaudo macchine agricole prodotte dalla Ditta Del Morino Srl.

AREA DI INTERVENTO - STATO DI PROGETTO - 1:500



**SEZIONI LONGITUDINALI ORIENTATE NORD - SUD**



**PROGETTO PER LA REALIZZAZIONE DI UN NUOVO CAPANNONE IN AMPLIAMENTO DEGLI IMPIANTI INDUSTRIALI DELLA Del Morino S.r.l. DI CAPRESE MICHELANGELO**

Ai sensi della L. R. 10.11.2014, n. 65 "Norme per il governo del territorio" - Capo IV "Disposizioni procedurali semplificate", Art. 35 "Varianti mediante Sportello Unico per le Attività Produttive"

**STATO ATTUALE**

ELABORATO scala: **C.1**

Studio Tecnico Architetti Giuliano e Giulia Del Teglia  
Studio di Architettura - Urbanistica - Ingegneria  
Via N. Agniconi n°90, 52037 Salsopolea (Arezzo)

P. IVA 01458360516 - Tel. e Fax 0575.742275 - E-mail: info@architetedeltaglia.it PEC: architetedeltaglia@pec.it

CONTENUTO DELLA TAVOLA:

**RILIEVO PLANOALTIMETRICO DELL'AREA DI INTERVENTO**

eseguito a cura dell'Ing. Michele Romolini

LUOGO E DATA:

Caprese Michelangelo  
30.06.2022