



COMUNE DI CARSOLI

Provincia dell'Aquila

Piazza della Libertà, 1 – Tel.: 0863908300 Fax: 0863995412



VERBALE DI DELIBERAZIONE DELLA GIUNTA COMUNALE

N° 107 del reg.	Oggetto: ADESIONE COSTITUENDA AREA OMOGENEA "PIANA DEL CAVALIERE E ALTO LIRI"
Data 12/09/2022	

L'anno duemilaventidue, il giorno 12 del mese di SETTEMBRE alle ore 12:45 nella sala delle adunanze del Comune suddetto, convocata nei modi di legge, la Giunta Comunale si è riunita con la presenza dei signori:

			Presenti	Assenti
Nazzarro	Velia	Sindaco	X	
Lugini	Gianpaolo	Vice Sindaco	X	
Arcangeli	Federica	Assessore		X
Di Natale	Simone	Assessore	X	
Muzi	Lorenza	Assessore		X

Partecipa il Segretario Comunale dott. Francesco Cerasoli

Assume la presidenza il Sindaco che, verificato che gli intervenuti sono in numero legale, dichiara aperta la riunione ed invita i convocati a deliberare l'argomento in oggetto.

LA GIUNTA COMUNALE

Vista l'allegata proposta di deliberazione avente ad oggetto: **"ADESIONE COSTITUENDA AREA OMOGENEA "PIANA DEL CAVALIERE E ALTO LIRI"**;

Visti i pareri espressi sulla proposta di deliberazione dai responsabili dei servizi interessati, ai sensi dell'art. 49 c. 1 T.U. D.Lgs. 267/2000;

Con voti favorevoli unanimi, espressi nelle forme di legge;

DELIBERA


Di approvare in ogni sua parte la proposta di deliberazione che, allegata al presente provvedimento, ne costituisce parte integrale e sostanziale.

LA GIUNTA COMUNALE

Considerata l'urgenza che riveste l'esecuzione dell'atto,
Con voto unanime,

DELIBERA

Di dichiarare la presente deliberazione Immediatamente Eseguita ex art. 134/4 del D.Lgs n. 267/2000




COMUNE DI CARSOLI

Provincia dell'Aquila

- Medaglia d'argento al valor civile -

Piazza della Libertà, 1 – Tel.: 0863 – 90.83.00 Fax: 0863 – 99.54.12



Proposta di deliberazione della Giunta Comunale

Oggetto: Adesione costituenda Area Omogenea “Piana del Cavaliere e Alto Liri”

IL PROPONENTE

Premesso che:

- la proposta di Accordo di partenariato 2021-2027 e le Leggi n. 160/2019 e il D.L. n. 104/2020 prevedono il rafforzamento della Strategia Nazionale Aree Interne tramite l'identificazione di nuove aree interne ma soprattutto, nella logica di lungo periodo che caratterizza la SNAI, la continuità del sostegno alle aree già sostenute nel 2014-2020;

- è quindi previsto che ciascuna Regione/Provincia autonoma interessata invii un dossier di candidatura che espliciti, per ciascuna area candidata, il perimetro geografico rilevante (lista dei Comuni) e illustri le motivazioni per cui la corrispondente coalizione territoriale locale è considerata meritevole di sostegno nell'inquadramento SNAI;

- le nuove aree progetto saranno selezionate a iniziativa delle Regioni sulla base della mappatura nazionale aggiornata al 2020, dando priorità a comuni periferici e ultraperiferici e considerando, contestualmente, indicatori demografici, economici, sociali o ambientali che evidenzino maggiori criticità rispetto alle altre aree regionali, nonché la propensione dei Comuni a lavorare nella forma associata richiesta;

- la strategia nazionale per le aree interne (SNAI) dell'Accordo di Partenariato 2014-2020 si rivolge soprattutto alle aree interne non a densa urbanizzazione, utilizzando un modello d'intervento basato su strategie territoriali espresse da coalizioni locali con collegati progetti integrati d'area, prevedendo due necessari focus strategici: potenziamento della fruizione di servizi di cittadinanza e iniziative per lo sviluppo economico e l'occupazione.

- nel percorso partenariale verso il ciclo 2021-2027 vi è stata ampia condivisione su due aspetti:

1. l'importanza di ribadire la natura di lungo periodo delle strategie locali della SNAI e quindi la tutela della continuità dell'intervento già in essere;
2. l'ampliamento dell'approccio originario lungo due direttrici:
 - a) l'identificazione di ulteriori aree che possano partecipare al modello d'intervento come prefigurato nella fase 2014-2020 e che viene riproposto nel 2021- 2027;
 - b) la promozione e l'adozione di misure settoriali/tematiche a sostegno di queste tipologie di territori nel loro insieme o a sostegno di singoli Comuni, senza necessariamente subordinare il sostegno alla formulazione di una strategia d'area.

- l'istruttoria, per ciascuna nuova area candidata, esamina quindi la seguente lista di condizioni/criteri (di cui al documento “Criteri per la Selezione delle Aree Interne da sostenere nel ciclo 2021-2027” di gennaio 2022 del Dipartimento per le Politiche di Coesione – Nucleo di valutazione e analisi per la programmazione):

- a) coerenza della candidatura di nuova area con la Mappa aree interne 2021-2027;
- b) esistenza di un sistema identitario e geomorfologico definito e riconoscibile;
- c) difficoltà dell'area sul piano demografico;




COMUNE DI CARSOLI

Provincia dell'Aquila

- Medaglia d'argento al valor civile -

Piazza della Libertà, 1 – Tel.: 0863 – 90.83.00 Fax: 0863 – 99.54.12



- d) organizzazione dei servizi essenziali;
- e) volontà e attitudine delle Amministrazioni locali a lavorare insieme e perseguire un obiettivo di associazionismo;
- f) dimensione dell'area.

- l'istruttoria prenderà in considerazione l'articolazione della realtà associativa esistente (l'esistenza di uno o più associazioni/Unioni di Comuni) e anche l'eventuale provata intenzione dei Comuni interessati ad associarsi attorno ad una o più funzioni fondamentali. Anche le esperienze di collaborazione intercomunale già esistenti o sperimentate nel passato, sottoforma di Comunità montana e/o anche di progettazione integrata (ad esempio PIT, GAL altro) saranno tenute in considerazione.

Preso atto che:

- l'area della Piana del Cavaliere e Alto Liri, comprendente i Comuni di di Canistro, Capistrello, Cappadocia, Carsoli, Castellafiume, Civitella Roveto, Oricola, Pereto, Rocca di Botte, Sante Marie, intende proporre la propria candidatura per l'inserimento nella Mappa delle aree interne 2021-2027;

- il territorio dei Comuni è contiguo e si caratterizza per essere una zona montana situata ad un'altitudine sul livello del mare che va dai 1.108 metri di Cappadocia ai 528 di Civitella Roveto;

- l'Area è caratterizzata da centri urbani sui quali l'economia silvo pastorale del recente passato si è quasi del tutto dissolta, lasciando il posto ad una economia turistica basata sulla presenza di ingenti risorse di carattere naturalistico e culturale. Il sistema economico garantisce una buona richiesta di lavoro occasionale ma non lo sviluppo di lavoro stabile, alimentando di fatto il costante abbandono del territorio da parte delle giovani leve;

- l'area è pressoché sprovvista di presidi sanitari e ospedalieri,


- sussiste la volontà diffusa del territorio di cooperare e di cercare iniziative comuni per lo sviluppo economico e sociale del comprensorio;

- il territorio complessivo dei 10 comuni si estende per circa 442 Km² sul quale trovano residenza di circa 19.490 cittadini;

Ritenuto dover ufficializzare la volontà di questo Comune di aderire all'Area Omogenea Piana del Cavaliere e Alto Liri costituita dai 10 Comuni come sopra individuati;

Ritenuto altresì di impegnare il Comune a farsi parte attiva nelle riunioni preliminari ed organizzative, finalizzate alla individuazione degli obiettivi di carattere comprensoriale da programmare e degli strumenti amministrativi da approvare;

Considerati la riflessione e il percorso di condivisione avviati durante la riunione tenutasi a L'Aquila il giorno 05 settembre 2022, convocata dall'Assessore Regionale alle Aree Interne Guido Quintino Liris e finalizzata alla individuazione di nuovi ambiti territoriali omogenei da candidare come Aree Interne al progetto "SNAI".




COMUNE DI CARSOLI

Provincia dell'Aquila

- Medaglia d'argento al valor civile -

Piazza della Libertà, 1 - Tel.: 0863 - 90.83.00 Fax: 0863 - 99.54.12



PROPONE DI DELIBERARE

- **di formalizzare** la volontà di questo Comune di aderire alla costituenda Area Omogenea "Piana del Cavaliere e Alto Liri" costituita da n. 10 Comuni ricadenti in provincia dell'Aquila, con una popolazione complessiva di circa 19.490 abitanti su una superficie territoriale di circa 442 Km²;
- **di rimettere** la presente alla Regione Abruzzo - Assessorato alle Aree Interne - con esplicito invito ad inserire l'area omogenea nel dossier di candidatura per le nuove aree interne ai fini della relativa istruttoria da parte del NUVAP - Nucleo di valutazione e analisi per la programmazione
- **di impegnare** il Comune a farsi parte attiva nelle riunioni preliminari ed organizzative, finalizzate alla individuazione degli obiettivi di carattere comprensoriale da programmare e degli strumenti amministrativi/attuativi da approvare.
- **di dichiarare** la presente deliberazione con separata ed unanime votazione immediatamente eseguibile, ex art. 134, comma 4, del D.Lgs n. 267/2000 (Testo Unico delle Leggi sull'Ordinamento degli Enti Locali)

Il Proponente

Pareri art. 49 T.U.

In Ordine alla Regolarità tecnica: favorevole

Il Responsabile del Servizio Tecnico
Arch. Carlo Amendola

In Ordine alla Regolarità contabile: favorevole

Il Responsabile del Servizio Ragioneria
Dott.ssa Annamaria d'Andrea

Approvato e sottoscritto

IL PRESIDENTE
f.to Avv.to Velia Nazzarro

IL SEGRETARIO COMUNALE
f.to Dott. Francesco Cerasoli

Il sottoscritto, visti gli atti d'ufficio,

ATTESTA
che la presente deliberazione

- Viene pubblicata in data odierna sul sito web del Comune – albo pretorio on line per rimanervi 15 giorni consecutivi (art. 124, c. 1 del T.U. 18.08.2000 n. 267/2000 – art. 32 c. 1 Legge 18.06.2009 n. 69)
- E' stata compresa nell'elenco prot. n° 7470 in data odierna delle delibere comunicate ai capigruppo consiliari (art. 125 del T.U. 18.08.2000 n. 267)
- E' copia conforme all'originale

Dalla Residenza Comunale, li 13.09.2022

Il Segretario Comunale
f.to Dott. Francesco Cerasoli

Il sottoscritto, visti gli atti d'ufficio,

ATTESTA
che la presente deliberazione

- E' stata dichiarata immediatamente eseguibile (art. 134, c. 4 del T.U.)
- E' divenuta esecutiva il giorno decorsi 10 giorni dall'ultimo di pubblicazione (art. 134, c. 3 del T.U. 267/2000)
- E' stata pubblicata sul sito web del Comune – albo pretorio on line – come prescritto dall'art. 124, c. 1, del T.U. n. 267/2000 e dall'art. 32 c. 1 Legge 18.06.2009 n. 69, per quindici giorni consecutivi dal al

Dalla Residenza Comunale, li

Il Segretario Comunale
