



# COMUNE DI CARSOLO

Provincia dell'Aquila

Piazza della Libertà, 1 – Tel.: 0863908300 Fax: 0863995412



## VERBALE DI DELIBERAZIONE DEL CONSIGLIO COMUNALE

|                                 |  |
|---------------------------------|--|
| N° 9 del reg.<br>Del 23.05.2014 | <b>Oggetto: ISTITUZIONE DELL'AUTORITA' PER LA GESTIONE INTEGRATA DEI RIFIUTI URBANI (AGIR) – APPROVAZIONE SCHEMA DI CONVENZIONE E CALCOLO E METODO DI CALCOLO DELLE QUOTE DI RAPPRESENTANZA DEI COMUNI NELL'AGIR.-</b> |
|---------------------------------|--|

L'anno **DUEMILAQUATTORDICI** il giorno **VENTITRE** del mese di **MAGGIO** alle ore **15:45** nella sala consiliare del Comune suddetto.

Alla **prima** convocazione, in sessione **urgente** che è stata partecipata a norma di legge ai signori Consiglieri, risultano presenti all'appello nominale i Sigg.ri:

|                     |           |            | <b>Presenti</b> | <b>Assenti</b> |
|---------------------|-----------|------------|-----------------|----------------|
| <b>Sindaco:</b>     | D'Antonio | Domenico   | <b>X</b>        |                |
| <b>Consiglieri:</b> | Arcangeli | Federica   |                 | <b>X</b>       |
|                     | Proietti  | Fabrizio   | <b>X</b>        |                |
|                     | Giuliani  | Marcello   | <b>X</b>        |                |
|                     | Minati    | Sideria    | <b>X</b>        |                |
|                     | Testa     | Alessandra | <b>X</b>        |                |
|                     | Milani    | Rossano    | <b>X</b>        |                |
|                     | Granaroli | Marco      |                 | <b>X</b>       |
|                     | Mazzetti  | Mario      |                 | <b>X</b>       |
|                     | Imperiale | Daniele    | <b>X</b>        |                |
|                     | Lugini    | Gianpaolo  |                 | <b>X</b>       |

Assegnati: n. 10+1 (Sindaco)

In carica: n. 11

Presenti n. 7

Assenti n. 4

Risultato che gli intervenuti sono in numero legale;

- **PRESIEDE** l'assemblea il Dott. Domenico D'Antonio nella sua qualità di Sindaco
- Partecipa il Segretario Comunale Dott.ssa Elena Gavazzi
- Partecipa l'Assessore esterno Sig. Alberto Prospero.

La seduta è pubblica.

Il Sindaco relaziona brevemente in merito alla proposta di deliberazione, dando quindi lettura del dispositivo della proposta stessa;

## **IL CONSIGLIO COMUNALE**

Vista la proposta di deliberazione, allegata al presente atto a costituirne parte integrante e sostanziale;

Visti i pareri favorevoli espressi, a norma dell'art. 49 del T.U. n. 267/2000, dai responsabili dei servizi interessati;

Con voti n. 7 favorevoli, contrari n. 0, astenuti n. 0,

### ***DELIBERA***

1) Di approvare la proposta di deliberazione avente ad oggetto:

**“ISTITUZIONE DELL’AUTORITA’ PER LA GESTIONE INTEGRATA DEI RIFIUTI URBANI (AGIR) – APPROVAZIONE SCHEMA DI CONVENZIONE E CALCOLO E METODO DI CALCOLO DELLE QUOTE DI RAPPRESENTANZA DEI COMUNI NELL’AGIR”**,

che allegata al presente provvedimento ne costituisce parte integrante e sostanziale.

Con separata votazione che presenta il seguente risultato:

Presenti: n. 7

Votanti: n. 7

Astenuti: n. 0

Voti favorevoli: n. 7

Voti contrari: n. 0

La presente deliberazione è dichiarata immediatamente eseguibile ex art. 134/4 del D. Lgs. n. 267/2000.



# COMUNE DI CARSOLI

Provincia dell'Aquila

- Medaglia d'argento al valor civile -

Piazza della Libertà. 1 – Tel.: 0863 – 90.83.00 Fax: 0863 – 99.54.12



## Proposta di **DELIBERAZIONE DEL CONSIGLIO COMUNALE**

**OGGETTO: ISTITUZIONE DELL'AUTORITA' PER LA GESTIONE INTEGRATA DEI RIFIUTI URBANI (AGIR) – APPROVAZIONE SCHEMA DI CONVENZIONE E CALCOLO E METODO DI CALCOLO DELLE QUOTE DI RAPPRESENTANZA DEI COMUNI NELL'AGIR.**

### LA GIUNTA COMUNALE

**PREMESSO** che la Regione Abruzzo persegue l'obiettivo della modernizzazione del sistema di gestione integrata dei rifiuti urbani, attraverso il superamento della frammentazione esistente nell'organizzazione dei servizi ed il ricorso ad una rete integrata ed adeguata di impianti in modo da garantire un uso efficiente delle risorse ed un elevato livello di protezione dell'ambiente;

**VISTA** la L.R. 21.10.2013, n. 36 "Attribuzione delle funzioni relative al servizio di gestione integrata dei rifiuti urbani e modifiche alla legge regionale 19 dicembre 2007, n. 45 (Norme per la gestione integrata dei rifiuti)", con la quale la Regione Abruzzo ha previsto l'istituzione di un'Autorità per la gestione integrata dei rifiuti urbani (cd "AGIR"), a cui i comuni partecipano obbligatoriamente ed un unico Ambito Territoriale Ottimale denominato "ATO Abruzzo", coincidente con il territorio della regione;

**RICHIAMATA** la DGR n. 925 del 09.12.2013 recante: "L.R. 21.10.2013, n. 36, art. 3 - Commissario Unico Straordinario. Modalità ed indirizzi delle attività";

**VISTO** il Decreto del Presidente della Giunta regionale n. 98 del 23.12.2013, con il quale è stato conferito l'incarico di Commissario Unico Straordinario, all'Arch. Antonio Sorgi, ai sensi della DGR n. 925/2013 ed in attuazione dell'art. 3 della L.R. 36/2013;

**CONSIDERATO** che l'art. 3 "Commissario Unico Straordinario", comma 1, lett. d) ed e) della L.R. 36/2013, prevede che il Commissario Unico Straordinario, ai fini della costituzione dell'AGIR:

- ⇒ elabora lo "Schema di Convenzione" dell'AGIR di cui all'art. 4 della L.R. 36/2013, previo parere del Consiglio delle Autonomie locali (CAL), di cui alla L.R. 11.12.2007, n. 41 (Istituzione e disciplina del Consiglio delle Autonomie Locali), da proporre alla Giunta regionale che lo approva con proprio atto, sentita la Commissione consiliare competente;
- ⇒ elabora lo "Schema di Statuto" contenente le norme di funzionamento dell'AGIR di cui all'art. 4 della L.R. 36/2013, da proporre alla Giunta regionale che lo approva con proprio atto, sentita la Commissione consiliare competente;

**VISTA** la direttiva del Parlamento europeo e del Consiglio dell'Unione europea 2008/98/Ce del 19 novembre 2008 "Direttiva relativa ai rifiuti e che abroga alcune direttive", pubblicata sulla GUUE del 22 novembre 2008, n. L 312;

**VISTO** il D.Lgs. n. 152 del 03.04.2006 e s.m.i., avente per oggetto: "Norme in materia ambientale", che ha modificato la legislazione ambientale nel settore della gestione dei rifiuti, contenuta nella parte IV "Norme in materia di gestione dei rifiuti e di bonifica dei siti inquinati" ed in particolare l'art. 200



# COMUNE DI CARSOLI

Provincia dell'Aquila

- Medaglia d'argento al valor civile -

Piazza della Libertà. 1 – Tel.: 0863 – 90.83.00 Fax: 0863 – 99.54.12



“Organizzazione territoriale del servizio di gestione integrata dei rifiuti urbani” che prevede che: “omissis ..  
1. La gestione dei rifiuti urbani è organizzata sulla base di ambiti territoriali ottimali, di seguito anche denominati ATO, ... omissis”;

**VISTA** la L.R. n. 45 del 19.12.2007, “Norme per la gestione integrata dei rifiuti” e s.m.i., con la quale la Regione Abruzzo ha approvato il Piano Regionale di Gestione dei Rifiuti (PRGR), che ha abrogato la precedente legislazione regionale in materia di cui alla L.R. 28.04.2000, n. 83 “Testo unico in materia di gestione dei rifiuti contenente l’approvazione del piano regionale dei rifiuti”;

**VISTO** il D.Lgs. n. 267 del 18.08.2000, e s.m.i. “Testo unico delle leggi sull’ordinamento degli enti locali ” (T.U.E.L.) ed in particolare l’art. 30 “Convenzioni”, per cui gli enti locali al fine di svolgere in modo coordinato funzioni e servizi determinati, possono stipulare tra loro apposite convenzioni;

**VISTO** l’art. 113 del D.Lgs. n. 267 del 18.08.2000, e s.m.i. avente per oggetto: “Gestione delle reti ed erogazione dei servizi pubblici locali di rilevanza economica”, come modificato dall’art. 35 della legge 28.12.2001, n. 448 (Legge Finanziaria 2002) e s.m.i.;

**CONSIDERATO** che il Commissario Unico Straordinario ha provveduto ad adempiere alle disposizioni di cui all’art. 3, comma 1, lett. d) ed e), elaborando i documenti inerenti lo “Schema di Convenzione” e lo “Schema di Statuto” dell’Autorità per la Gestione Integrata dei Rifiuti Urbani (AGIR);

**RICHIAMATA**, la DGR n.142/P del 03.03.2014, recante “L.R. 21.10.2013, n. 36 - art. 3, comma 1, lettere d) ed e) - Istituzione dell’Autorità per la gestione integrata dei rifiuti urbani (AGIR). Proposta di approvazione dello Schema di Convenzione e dello Schema di Statuto”, con la quale, in conformità alle modalità stabilite dalla circolare del Presidente della Giunta regionale prot. n. 1882/P/GAB del 23.07.2003, è stata proposta al Presidente del Consiglio regionale, ai fini dell’acquisizione del parere della competente Commissione consiliare, l’approvazione dei seguenti documenti:

1. “Schema di Convenzione” dell’Autorità per la Gestione Integrata dei Rifiuti Urbani (AGIR), ai sensi dell’art. 3, comma 1, lett. d) della L.R. 36/2013, corredato dell’Allegato 1A “Calcolo e metodo di calcolo delle quote di rappresentanza dei Comuni nell’AGIR”, che ne costituisce parte integrante e sostanziale;
2. “Schema di Statuto” dell’Autorità per la Gestione Integrata dei Rifiuti Urbani (AGIR), ai sensi dell’art. 3, comma 1, lett. d), corredato dell’Allegato 1 “Calcolo e metodo di calcolo delle quote di rappresentanza dei Comuni nell’AGIR “ e l’Allegato 2 “Calcolo e metodo di calcolo delle quote di ripartizione delle spese di funzionamento dell’AGIR”, che ne costituiscono parte integrante e sostanziale;

**VISTA** la nota prot. n. 109267 del 17.04.2014 a firma del Commissario Unico Straordinario, trasmessa a mezzo pec, ed acquisita in data 23.04.2014 al prot. n. 3681, con la quale si trasmette lo Statuto di istituzione dell’Autorità per la gestione integrata dei rifiuti urbani (A.G.I.R.), per opportuna conoscenza e lo “Schema di Convenzione” dell’Autorità per la gestione integrata dei rifiuti urbani (A.G.I.R.), per l’approvazione da parte del Consiglio Comunale;

**RITENUTO** di dover procedere, all’approvazione dello “Schema di Convenzione” dell’Autorità per la Gestione Integrata dei Rifiuti Urbani (AGIR), entro 30 gg del ricevimento della nota stessa;

**RITENUTO**, pertanto, in conformità a quanto previsto dall’art. 3, comma 1, lett. e), della L.R. 36/2013, di accogliere e proporre l’approvazione del seguente documento, elaborato dal Commissario Unico Straordinario ai fini della costituzione dell’AGIR, ed approvato con delibera della Giunta Regionale n. 248 del 07.04.2014, che fa parte integrante e sostanziale del presente atto:



# COMUNE DI CARSOLI

Provincia dell'Aquila

- Medaglia d'argento al valor civile -

Piazza della Libertà. 1 – Tel.: 0863 – 90.83.00 Fax: 0863 – 99.54.12



⇒ “Schema di Convenzione” contenente, ai sensi dell’art. 3, comma 1, lett. e) della L.R. 36/2013, contenente il seguente allegato:

- Allegato 1A “Calcolo e metodo di calcolo delle quote di rappresentanza dei Comuni nell’AGIR”, che ne costituisce parte integrante e sostanziale;

## VISTI

⇒ il D. Lgs. 152/06 e s.m.i.;

⇒ il D. Lgs. 267/00 e s.m.i.;

⇒ la L. R. 45/07 e s.m.i.

⇒ la L. R. 36/2013;

⇒ lo Statuto Comunale;

## PROPONE

per le motivazioni espresse in narrativa, che qui si intendono integralmente riportate e trascritte:

**approvare** il seguente documento elaborato dal Commissario Unico Straordinario, ai sensi dell’art. 3, comma 1, lett. e) della L.R. 36/2013, parte integrante e sostanziale del presente atto:

⇒ “Schema di Convenzione” (Allegato 1 della delibera G.R. 248/2014) contenente il seguente allegato:

- Allegato 1A “Calcolo e metodo di calcolo delle quote di rappresentanza dei Comuni nell’AGIR”, che ne costituisce parte integrante e sostanziale;

**trasmettere** al Commissario Unico Straordinario il presente atto per il seguito di competenza ai sensi dell’art. 3, comma 2 della L.R. 36/2013;

**autorizzare** il Sindaco o suo delegato alla sottoscrizione della Convenzione di che trattasi;

**dichiarare** con separata votazione, la presente deliberazione immediatamente eseguibile ai sensi dell’art. 134 del T. U.;

Data della proposta \_\_\_\_\_


Pareri art. 49 T.U.

-----  
In Ordine alla Regolarità tecnica: favorevole

Il Responsabile del Servizio Tecnico  
F.to arch. Roberto Ziantoni

-----  
In Ordine alla Regolarità contabile: favorevole

Il Responsabile del Servizio Finanziario  
F.to dott.ssa A.M. D’Andrea



ALLEGATO 1

## SCHEMA DI CONVENZIONE

### AUTORITA' PER LA GESTIONE INTEGRATA DEI RIFIUTI URBANI (A.G.I.R.)

L.R. 21.10.2013, n. 36 "Attribuzione delle funzioni relative al servizio di gestione integrata dei rifiuti urbani e modifiche alla legge regionale 19 dicembre 2007, n. 45 (Norme per la gestione integrata dei rifiuti)" - Art. 3, comma 1, lett. d).  
(B.U.R.A. n. 40 S.O. del 06.11.2013)

ALLEGATO come parte integrante alla del  
deliberazione n. **248** del **7 APR. 2014**  
IL SEGRETARIO DELLA GIUNTA  
(Dott. Walter Garlani)



## INDICE

**Art. 1 - *Oggetto e finalità***

**Art. 2 - *Convenzione***

**Art. 3 - *Autorità per la Gestione Integrata dei Rifiuti Urbani - AGIR***

**Art. 4 - *Quote di partecipazione dei Comuni***

**Art. 5 - *Organi***

**Art. 6 - *Patrimonio***

**Art. 7 - *Contabilità e finanza***

**Art. 8 - *Foro competente***

**Art. 9 - *Norma finale di rinvio***

**ALLEGATO – Quote di rappresentanza dei Comuni nell'AGIR**



L'anno 2014, giorno \_\_\_\_\_ del mese di \_\_\_\_\_; in \_\_\_\_\_, presso la sede della Regione Abruzzo, in via \_\_\_\_\_.

**TRA**

il Comune di \_\_\_\_\_, C.F. \_\_\_\_\_, rappresentato dal Sindaco pro tempore Sig. \_\_\_\_\_, nato a \_\_\_\_\_ il \_\_\_\_\_ 19 \_\_\_\_\_,

il Comune di \_\_\_\_\_, C.F. \_\_\_\_\_, rappresentato dal Sindaco pro tempore Sig. \_\_\_\_\_, nato a \_\_\_\_\_ il \_\_\_\_\_ 19 \_\_\_\_\_,

il Comune di \_\_\_\_\_, C.F. \_\_\_\_\_, rappresentato dal Sindaco pro tempore Sig. \_\_\_\_\_, nato a \_\_\_\_\_ il \_\_\_\_\_ 19 \_\_\_\_\_,

-----

**PREMESSO** che con **L.R. Abruzzo 21.10.2013, n. 36** (*Attribuzione delle funzioni relative al servizio di gestione integrata dei rifiuti urbani e modifiche alla legge regionale 19 dicembre 2007, n. 45 "Norme per la gestione integrata dei rifiuti"*), pubblicata sul B.U.R.A. n. 40 Ordinario del 06.11.2013, è stata istituita l'**Autorità per la gestione integrata dei rifiuti urbani (AGIR)**, in attuazione dell'articolo 2, comma 186 bis della legge 23 dicembre 2009, n. 191 (*Disposizioni per la formazione del bilancio annuale e pluriennale dello Stato – Legge Finanziaria 2010*), che detta nuove norme per l'organizzazione territoriale e l'esercizio appropriato delle funzioni pubbliche relative al servizio di gestione integrata dei rifiuti urbani, previste dal D.Lgs. 3.4.2006, n. 152 (*Norme in materia ambientale*) e s.m.i., già esercitate dalle Autorità d'Ambito istituite ai sensi dell'articolo 7 della L.R. 19.12.2007, n. 45 (*Norme per la gestione integrata dei rifiuti*) e s.m.i., nel rispetto dei principi di sussidiarietà, differenziazione, adeguatezza e leale collaborazione con gli enti locali;

**CONSIDERATO** che ai sensi del combinato disposto degli articoli 2, 4 e 5 della L.R. 21.10.2013, n.36, il servizio di gestione integrata dei rifiuti urbani, al fine di garantirne una gestione unitaria, viene organizzato in un Ambito Territoriale Ottimale Unico regionale, denominato "**ATO Abruzzo**" e le funzioni già esercitate dall'AdA di cui all'articolo 7 della L.R. 19.12.2007, n.45, sono trasferite ai comuni che le esercitano obbligatoriamente tramite l'AGIR;

**Tutto ciò premesso, le Parti come sopra rappresentate convengono quanto segue:**

**Art. 1**

(*Oggetto e finalità*)

1. Nel rispetto dei criteri e delle modalità dettate dalla L.R. 21.10.2013, n. 36 "*Attribuzione delle funzioni relative al servizio di gestione integrata dei rifiuti urbani e modifiche alla legge regionale 19 dicembre 2007, n. 45 (Norme per la gestione integrata dei rifiuti)*", i Comuni facenti parte dell'ATO Abruzzo, di cui all'articolo 2, comma 1 della L.R. 21.10.2013, n. 36, disciplinano l'esercizio unitario ed associato di tutte le funzioni amministrative di organizzazione, regolazione e vigilanza relative alla gestione integrata dei rifiuti urbani secondo le disposizioni della presente Convenzione.
2. In particolare la cooperazione dei Comuni, ai sensi dell'articolo 1 della L.R. 21.10.2013, n.36, è tesa ad assicurare:
  - a) il rispetto dei principi di efficienza, efficacia ed economicità per la gestione integrata dei rifiuti urbani, nonché di separazione delle relative funzioni amministrative di organizzazione e di controllo da quelle di erogazione dei servizi;
  - b) il conseguimento di adeguati livelli tariffari in conformità ai principi di gradualità, responsabilizzazione, equità e perequazione a livello di ambito territoriale ottimale;



- c) una programmazione ed una gestione integrata dei rifiuti urbani basata prioritariamente sulla prevenzione e sulla riduzione della produzione, sulla raccolta differenziata, sul recupero ed il loro corretto smaltimento, anche al fine del loro adeguato ed economico riutilizzo, reimpiego e riciclaggio;
- d) un'organizzazione dello svolgimento del servizio di gestione integrata dei rifiuti tale da consentire economie di scala e di differenziazione idonee a massimizzare l'efficienza del servizio;

## Art. 2

### (Convenzione)

1. La durata della presente Convenzione è stabilita in **anni 99** e si rinnova automaticamente, salvo diversa disposizione da parte dell'Autorità per la Gestione Integrata dei Rifiuti Urbani (di seguito denominata: "AGIR") di cui all'articolo 3, da adottarsi entro i 36 mesi antecedenti il suddetto termine di scadenza.
2. La presente Convenzione opera con decorrenza dalla data di sottoscrizione da parte di tutti gli Enti locali partecipanti.
3. A seguito di modifiche o integrazioni della disciplina statale e regionale, la Convenzione può essere modificata con la predisposizione di appositi atti aggiuntivi che saranno approvati e stipulati con le medesime modalità della presente.
4. Fermo restando quanto previsto dal comma 1, l'AGIR è costituita e può essere sciolta solo con legge regionale e sempre con legge regionale sarà definita la collocazione del personale e la destinazione dell'attivo patrimoniale residuo.

## Art. 3

### (Autorità per la Gestione Integrata dei Rifiuti Urbani - AGIR)

1. I Comuni ricadenti nell'ATO Abruzzo, per l'esercizio delle funzioni loro spettanti in relazione al servizio di gestione dei rifiuti urbani, aderiscono e sottoscrivono la presente Convenzione al fine di istituire l'AGIR, ai sensi dell'articolo 30 del Dlgs. 18.08.2000, n. 267 e s.m.i. ed articolo 4, comma 1 della L.R. 21.10.2013, n.36.
2. L'AGIR è una struttura dotata di personalità giuridica di diritto pubblico e di autonomia organizzativa, amministrativa e contabile, alla quale i Comuni ricadenti nel territorio regionale partecipano obbligatoriamente ed alla quale è trasferito l'esercizio delle competenze ad essi spettanti in materia di programmazione, organizzazione e controllo sull'attività di gestione del servizio;
3. L'AGIR ha sede legale nel capoluogo regionale, ovvero in altra sede dalla stessa individuata ed è dotata di un ufficio per lo svolgimento delle attività tecnico-amministrative ed operative, come disposto dall'articolo 6 della L.R. 21.10.2013, n.36.
4. Il cambiamento della sede legale è deliberato dall'Assemblea dell'AGIR.

## Art. 4

### (Quote di partecipazione dei Comuni)

1. Le quote di partecipazione nell'AGIR, ai fini della rappresentanza dei Comuni, sono determinate ai sensi dell'articolo 4, comma 5, della L.R. 21.10.2013, n.36, nella misura del **30%** in base alla superficie del proprio territorio e nella misura del **70%** in rapporto alla popolazione residente, risultante dall'ultimo censimento ISTAT e vengono ridefinite dall'AGIR entro due anni da ogni censimento ISTAT della popolazione o dalla modifica delle circoscrizioni territoriali di ciascun Comune.
2. Nel funzionamento degli organi di partecipazione dell'AGIR è ammessa la delega tra enti locali per un numero non superiore a due.
3. In prima applicazione, le quote di partecipazione dei Comuni all'AGIR sono determinate come riportato nell'**Allegato** alla presente Convenzione, che ne costituisce parte integrante e sostanziale.
4. I Comuni partecipanti all'AGIR sono tenuti a versare le quote, di propria spettanza, costituenti il fondo di dotazione, entro \_\_\_\_\_ giorni dalla sottoscrizione della presente Convenzione.

## Art. 5

### (Organi)

1. Gli organi dell'AGIR, ai sensi dell'articolo 4, comma 9 della L.R. n.36/2013, , sono:



- a. l'Assemblea;
  - b. il Direttore Generale;
  - c. il Consiglio direttivo;
  - d. il Revisore Unico dei conti.
2. La composizione ed il funzionamento degli organi dell'AGIR di cui comma 1, sono disciplinati dallo Statuto.

**Art. 6**  
*(Patrimonio)*

1. L'AGIR è dotata di un patrimonio costituito da:
  - a. fondo di dotazione, costituito dalle quote di rappresentanza di ciascun Comune nell'ambito dell'AGIR. In prima applicazione, il fondo di dotazione è fissato in Euro \_\_\_\_\_ ;
  - b. conferimenti in natura effettuati dai comuni, dai consorzi comprensoriali e/o loro società;
  - c. acquisizioni dirette effettuate dall'AGIR con mezzi propri.
2. Possono altresì essere assegnati all'AGIR beni in uso, in locazione o in comodato.
3. Alla cessazione o in caso di scioglimento dell'AGIR, il suo patrimonio è trasferito agli Enti consorziati in misura proporzionale ai rispettivi conferimenti.

**Art. 7**  
*(Contabilità e Finanza)*

1. Per la contabilità e la finanza dell'AGIR si applicano le norme vigenti per gli enti territoriali.
2. Il bilancio di previsione dell'AGIR è approvato dall'Assemblea entro il 20 dicembre dell'anno precedente a quello di riferimento.
3. I criteri e le quote di ripartizione delle spese di funzionamento dell'AGIR sono determinati dallo Statuto.
4. Le tariffe per la gestione integrata dei rifiuti urbani, sono determinate al fine di assicurare la copertura dei costi e la remunerazione del capitale in coerenza con le previsioni delle leggi vigenti ed in conformità ai principi di gradualità, responsabilizzazione, equità e perequazione a livello di ATO Abruzzo, secondo quanto previsto dall'art. 1, comma 2, lett. b), della L.R. n.36/2013..

**Art. 8**  
*(Foro competente)*

1. Le eventuali vertenze giudiziarie inerenti la presente convenzione saranno deferite in via esclusiva alla competenza del Foro dell'Aquila.

**Art. 9**  
*(Norma finale di rinvio)*

1. Per quanto non disciplinato dalla presente convenzione, si osservano le norme previste dalla legislazione nazionale e regionale.



**GIUNTA REGIONALE D'ABRUZZO  
DIREZIONE AFFARI DELLA PRESIDENZA,  
POLITICHE LEGISLATIVE E COMUNITARIE,  
PROGRAMMAZIONE, PARCHI, TERRITORIO,  
AMBIENTE, ENERGIA  
*Servizio Gestione Rifiuti***

La presente copia, composta di n. .....5..... fasciate,  
è conforme all'originale esistente presso questo Servizio  
Pescara, li .....5/4/2014.....

IL FUNZIONARIO



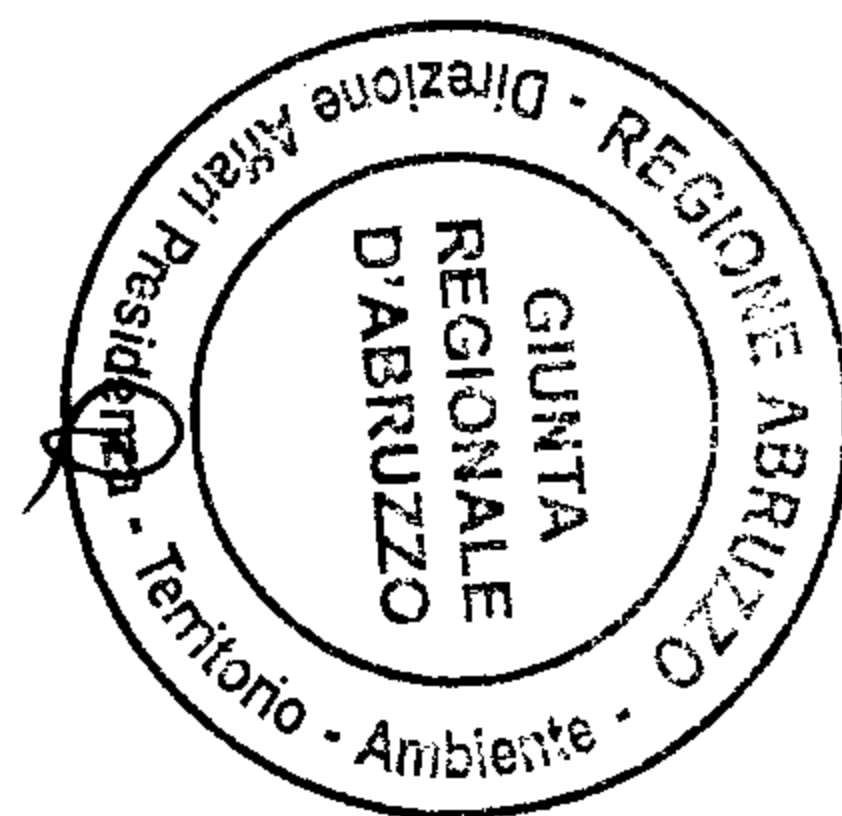


## ALLEGATO 1A

# AUTORITA' PER LA GESTIONE INTEGRATA DEI RIFIUTI URBANI - (A.G.I.R.)

L.R. 21.10.2013, n. 36 "Attribuzione delle funzioni relative al servizio di gestione integrata dei rifiuti urbani e modifiche alla legge regionale 19 dicembre 2007, n. 45 (Norme per la gestione integrata dei rifiuti)" - Art. 3, comma 1, lett. d).  
(B.U.R.A. n. 40 S.O. del 06.11.2013)

**Calcolo e metodo di calcolo delle quote di rappresentanza dei Comuni nell'AGIR**



ALLEGATO come parte integrante alla del  
deliberazione n. **248** del **7 APR. 2014**  
IL SEGRETARIO DELLA GIUNTA  
(Dott. Walter Gariani)  
*Walter Gariani*

| Codice Comune | Denominazione Comune  | Superficie totale (ettari) | % superficie sul totale | % superficie riferita al 30% | Popolazione residente al Censimento 2011 | % popolazione sul totale | % popolazione riferita al 70% | Quota in centesimi (30% e 70%) | Quota in millesimi (30% e 70%) | Quota arrotondata in millesimi (30% e 70%) |
|---------------|-----------------------|----------------------------|-------------------------|------------------------------|--|--------------------------|-------------------------------|--------------------------------|--------------------------------|--|
| 68001         | Abbateggio            | 1.540,16                   | 0,142%                  | 0,043%                       | 441                                      | 0,034%                   | 0,024%                        | 0,066%                         | 0,66                           | 1  |
| 66001         | Acciano               | 3.222,38                   | 0,297%                  | 0,089%                       | 351                                      | 0,027%                   | 0,019%                        | 0,108%                         | 1,08                           | 1  |
| 66002         | Aielli                | 3.751,72                   | 0,346%                  | 0,104%                       | 1.458                                    | 0,112%                   | 0,078%                        | 0,182%                         | 1,82                           | 2  |
| 68002         | Alanno                | 3.252,80                   | 0,300%                  | 0,090%                       | 3.608                                    | 0,276%                   | 0,193%                        | 0,283%                         | 2,83                           | 3  |
| 67001         | Alba Adriatica        | 959,66                     | 0,089%                  | 0,027%                       | 11.565                                   | 0,885%                   | 0,619%                        | 0,646%                         | 6,46                           | 6  |
| 66003         | Alfedena              | 3.995,66                   | 0,369%                  | 0,111%                       | 785                                      | 0,060%                   | 0,042%                        | 0,153%                         | 1,53                           | 2  |
| 69001         | Altino                | 1.533,04                   | 0,142%                  | 0,042%                       | 2.833                                    | 0,217%                   | 0,152%                        | 0,194%                         | 1,94                           | 2  |
| 67002         | Ancarano              | 1.392,12                   | 0,129%                  | 0,039%                       | 1.877                                    | 0,144%                   | 0,101%                        | 0,139%                         | 1,39                           | 1  |
| 66004         | Anversa degli Abruzzi | 3.243,34                   | 0,299%                  | 0,090%                       | 368                                      | 0,028%                   | 0,020%                        | 0,110%                         | 1,10                           | 1  |
| 69002         | Archi                 | 2.854,48                   | 0,264%                  | 0,079%                       | 2.282                                    | 0,175%                   | 0,122%                        | 0,201%                         | 2,01                           | 2  |
| 69003         | Ari                   | 1.139,17                   | 0,105%                  | 0,032%                       | 1.165                                    | 0,089%                   | 0,062%                        | 0,094%                         | 0,94                           | 1  |
| 69004         | Arielli               | 1.171,69                   | 0,108%                  | 0,032%                       | 1.144                                    | 0,088%                   | 0,061%                        | 0,094%                         | 0,94                           | 1  |
| 67003         | Arsita                | 3.413,65                   | 0,315%                  | 0,095%                       | 871                                      | 0,067%                   | 0,047%                        | 0,141%                         | 1,41                           | 1  |
| 66005         | Ateleta               | 4.193,33                   | 0,387%                  | 0,116%                       | 1.153                                    | 0,088%                   | 0,062%                        | 0,178%                         | 1,78                           | 2  |
| 69005         | Atessa                | 11.097,80                  | 1,025%                  | 0,307%                       | 10.761                                   | 0,823%                   | 0,576%                        | 0,884%                         | 8,84                           | 9  |
| 67004         | Atri                  | 9.218,29                   | 0,851%                  | 0,255%                       | 11.112                                   | 0,850%                   | 0,595%                        | 0,850%                         | 8,50                           | 9  |
| 66006         | Avezzano              | 10.408,63                  | 0,961%                  | 0,288%                       | 40.744                                   | 3,117%                   | 2,182%                        | 2,470%                         | 24,70                          | 25   |
| 66007         | Balsorano             | 5.885,27                   | 0,543%                  | 0,163%                       | 3.655                                    | 0,280%                   | 0,196%                        | 0,359%                         | 3,59                           | 4  |
| 66008         | Barete                | 2.458,87                   | 0,227%                  | 0,068%                       | 679                                      | 0,052%                   | 0,036%                        | 0,104%                         | 1,04                           | 1  |
| 66009         | Barisciano            | 7.848,77                   | 0,725%                  | 0,217%                       | 1.853                                    | 0,142%                   | 0,099%                        | 0,317%                         | 3,17                           | 3  |
| 66010         | Barrea                | 8.710,98                   | 0,804%                  | 0,241%                       | 726                                      | 0,056%                   | 0,039%                        | 0,280%                         | 2,80                           | 3  |
| 67005         | Basciano              | 1.885,37                   | 0,174%                  | 0,052%                       | 2.438                                    | 0,186%                   | 0,131%                        | 0,183%                         | 1,83                           | 2  |
| 67006         | Bellante              | 5.004,49                   | 0,462%                  | 0,139%                       | 7.160                                    | 0,548%                   | 0,383%                        | 0,522%                         | 5,22                           | 5  |
| 66011         | Bisegna               | 4.659,37                   | 0,430%                  | 0,129%                       | 261                                      | 0,020%                   | 0,014%                        | 0,143%                         | 1,43                           | 1  |
| 67007         | Bisenti               | 3.087,51                   | 0,285%                  | 0,086%                       | 2.069                                    | 0,158%                   | 0,111%                        | 0,196%                         | 1,96                           | 2  |
| 68003         | Bolognano             | 1.695,86                   | 0,157%                  | 0,047%                       | 1.157                                    | 0,089%                   | 0,062%                        | 0,109%                         | 1,09                           | 1  |
| 69006         | Bomba                 | 1.726,08                   | 0,159%                  | 0,048%                       | 885                                      | 0,068%                   | 0,047%                        | 0,095%                         | 0,95                           | 1  |
| 69007         | Borrello              | 1.451,17                   | 0,134%                  | 0,040%                       | 368                                      | 0,028%                   | 0,020%                        | 0,060%                         | 0,60                           | 1  |
| 68004         | Brittoli              | 1.598,64                   | 0,148%                  | 0,044%                       | 335                                      | 0,026%                   | 0,018%                        | 0,062%                         | 0,62                           | 1  |
| 69008         | Bucchianico           | 3.807,81                   | 0,352%                  | 0,105%                       | 5.221                                    | 0,399%                   | 0,280%                        | 0,385%                         | 3,85                           | 4  |
| 66012         | Bugnara               | 2.512,14                   | 0,232%                  | 0,070%                       | 1.106                                    | 0,085%                   | 0,059%                        | 0,129%                         | 1,29                           | 1  |
| 68005         | Bussi sul Tirino      | 2.591,21                   | 0,239%                  | 0,072%                       | 2.636                                    | 0,202%                   | 0,141%                        | 0,213%                         | 2,13                           | 2  |
| 66013         | Cagnano Amiterno      | 6.131,97                   | 0,566%                  | 0,170%                       | 1.383                                    | 0,106%                   | 0,074%                        | 0,244%                         | 2,44                           | 2  |
| 66014         | Calascio              | 3.944,40                   | 0,364%                  | 0,109%                       | 137                                      | 0,010%                   | 0,007%                        | 0,117%                         | 1,17                           | 1  |
| 67008         | Campi                 | 7.342,51                   | 0,678%                  | 0,203%                       | 7.276                                    | 0,557%                   | 0,390%                        | 0,593%                         | 5,93                           | 6  |
| 66015         | Campo di Giove        | 2.890,45                   | 0,267%                  | 0,080%                       | 847                                      | 0,065%                   | 0,045%                        | 0,125%                         | 1,25                           | 1  |
| 66016         | Campotosto            | 5.173,05                   | 0,478%                  | 0,143%                       | 586                                      | 0,045%                   | 0,031%                        | 0,175%                         | 1,75                           | 2  |
| 66017         | Cannistrò             | 1.590,52                   | 0,147%                  | 0,044%                       | 1.023                                    | 0,078%                   | 0,055%                        | 0,099%                         | 0,99                           | 1  |
| 69010         | Caposa Sannita        | 1.391,27                   | 0,128%                  | 0,039%                       | 1.441                                    | 0,110%                   | 0,077%                        | 0,116%                         | 1,16                           | 1  |
| 66018         | Casano                | 3.770,01                   | 0,348%                  | 0,104%                       | 282                                      | 0,022%                   | 0,015%                        | 0,120%                         | 1,20                           | 1  |
| 67009         | Canzano               | 1.673,74                   | 0,155%                  | 0,046%                       | 1.955                                    | 0,150%                   | 0,105%                        | 0,151%                         | 1,51                           | 2  |
| 66019         | Capestrano            | 4.365,81                   | 0,403%                  | 0,121%                       | 895                                      | 0,068%                   | 0,048%                        | 0,169%                         | 1,69                           | 2  |

|       |                             |          |        |        |        |        |        |        |       |    |
|-------|-----------------------------|----------|--------|--------|--------|--------|--------|--------|-------|----|
| 66020 | Capistrello                 | 6.096,61 | 0,563% | 0,169% | 5.341  | 0,409% | 0,286% | 0,455% | 4,55  | 5  |
| 66021 | Capitignano                 | 3.063,96 | 0,283% | 0,085% | 680    | 0,052% | 0,036% | 0,121% | 1,21  | 1  |
| 66022 | Caporciano                  | 1.861,54 | 0,172% | 0,052% | 235    | 0,018% | 0,013% | 0,064% | 0,64  | 1  |
| 66023 | Cappadocia                  | 6.857,60 | 0,633% | 0,190% | 551    | 0,042% | 0,030% | 0,219% | 2,19  | 2  |
| 68006 | Cappelle sul Tavo           | 541,28   | 0,050% | 0,015% | 3.959  | 0,303% | 0,212% | 0,227% | 2,27  | 2  |
| 68007 | Caramanico Terme            | 8.499,08 | 0,785% | 0,235% | 2.008  | 0,154% | 0,108% | 0,343% | 3,43  | 3  |
| 66024 | Carapelle Calvisio          | 1.478,65 | 0,137% | 0,041% | 85     | 0,007% | 0,005% | 0,046% | 0,46  | 0  |
| 68008 | Carpineto della Nora        | 2.408,23 | 0,222% | 0,067% | 680    | 0,052% | 0,036% | 0,103% | 1,03  | 1  |
| 69011 | Carpineto Sinello           | 2.985,44 | 0,276% | 0,083% | 666    | 0,051% | 0,036% | 0,118% | 1,18  | 1  |
| 66025 | Carsoli                     | 9.580,26 | 0,884% | 0,265% | 5.419  | 0,415% | 0,290% | 0,555% | 5,55  | 6  |
| 69012 | Carunchio                   | 3.256,47 | 0,301% | 0,090% | 639    | 0,049% | 0,034% | 0,124% | 1,24  | 1  |
| 69013 | Casacanditella              | 1.253,83 | 0,116% | 0,035% | 1.340  | 0,103% | 0,072% | 0,106% | 1,06  | 1  |
| 69014 | Casalanguida                | 1.366,90 | 0,126% | 0,038% | 1.006  | 0,077% | 0,054% | 0,092% | 0,92  | 1  |
| 69015 | Casalbordino                | 4.601,57 | 0,425% | 0,127% | 6.303  | 0,482% | 0,337% | 0,465% | 4,65  | 5  |
| 69016 | Casalincontrada             | 1.600,06 | 0,148% | 0,044% | 3.153  | 0,241% | 0,169% | 0,213% | 2,13  | 2  |
| 69017 | Casoli                      | 6.703,61 | 0,619% | 0,186% | 5.847  | 0,447% | 0,313% | 0,499% | 4,99  | 5  |
| 67010 | Castel Castagna             | 1.815,93 | 0,168% | 0,050% | 491    | 0,038% | 0,026% | 0,077% | 0,77  | 1  |
| 66026 | Castel del Monte            | 5.803,23 | 0,536% | 0,161% | 447    | 0,034% | 0,024% | 0,185% | 1,85  | 2  |
| 66027 | Castel di Ieri              | 1.888,41 | 0,174% | 0,052% | 329    | 0,025% | 0,018% | 0,070% | 0,70  | 1  |
| 66028 | Castel di Sangro            | 8.444,08 | 0,780% | 0,234% | 5.985  | 0,458% | 0,320% | 0,554% | 5,54  | 6  |
| 69018 | Castel Frentano             | 2.188,65 | 0,202% | 0,061% | 4.311  | 0,330% | 0,231% | 0,291% | 2,91  | 3  |
| 69019 | Castelguidone               | 1.507,41 | 0,139% | 0,042% | 416    | 0,032% | 0,022% | 0,064% | 0,64  | 1  |
| 66029 | Castellafiume               | 2.410,33 | 0,223% | 0,067% | 1.099  | 0,084% | 0,059% | 0,126% | 1,26  | 1  |
| 67011 | Castellalto                 | 3.417,63 | 0,316% | 0,095% | 7.359  | 0,563% | 0,394% | 0,489% | 4,89  | 5  |
| 67012 | Castelli                    | 4.968,16 | 0,459% | 0,138% | 1.224  | 0,094% | 0,066% | 0,203% | 2,03  | 2  |
| 66030 | Castelvechio Calvisio       | 1.531,97 | 0,141% | 0,042% | 159    | 0,012% | 0,009% | 0,051% | 0,51  | 1  |
| 66031 | Castelvechio Subequo        | 1.929,45 | 0,178% | 0,053% | 1.067  | 0,082% | 0,057% | 0,111% | 1,11  | 1  |
| 68009 | Castiglione a Casauria      | 1.657,47 | 0,153% | 0,046% | 873    | 0,067% | 0,047% | 0,093% | 0,93  | 1  |
| 69020 | Castiglione Messer Marino   | 4.798,67 | 0,443% | 0,133% | 1.898  | 0,145% | 0,102% | 0,235% | 2,35  | 2  |
| 67013 | Castiglione Messer Raimondo | 3.068,56 | 0,283% | 0,085% | 2.364  | 0,181% | 0,127% | 0,212% | 2,12  | 2  |
| 67014 | Castilenti                  | 2.379,46 | 0,220% | 0,066% | 1.551  | 0,119% | 0,083% | 0,149% | 1,49  | 1  |
| 68010 | Catignano                   | 1.702,56 | 0,157% | 0,047% | 1.449  | 0,111% | 0,078% | 0,125% | 1,25  | 1  |
| 66032 | Celano                      | 8.280,05 | 0,764% | 0,229% | 10.828 | 0,828% | 0,580% | 0,809% | 8,09  | 8  |
| 69021 | Celenza sul Trigno          | 2.267,93 | 0,209% | 0,063% | 974    | 0,075% | 0,052% | 0,115% | 1,15  | 1  |
| 67015 | Cellino Attanasio           | 4.394,01 | 0,406% | 0,122% | 2.590  | 0,198% | 0,139% | 0,260% | 2,60  | 3  |
| 68011 | Cepagatti                   | 3.081,83 | 0,285% | 0,085% | 10.449 | 0,799% | 0,559% | 0,645% | 6,45  | 6  |
| 66033 | Cerchio                     | 2.016,51 | 0,186% | 0,056% | 1.653  | 0,126% | 0,089% | 0,144% | 1,44  | 1  |
| 67016 | Cernignano                  | 2.636,32 | 0,243% | 0,073% | 1.787  | 0,137% | 0,096% | 0,169% | 1,69  | 2  |
| 69022 | Chieti                      | 5.956,78 | 0,550% | 0,165% | 51.484 | 3,938% | 2,757% | 2,922% | 29,22 | 29 |
| 68012 | Città Sant'Angelo           | 6.202,26 | 0,573% | 0,172% | 14.379 | 1,100% | 0,770% | 0,942% | 9,42  | 9  |
| 66034 | Civita d'Antino             | 2.834,59 | 0,262% | 0,079% | 994    | 0,076% | 0,053% | 0,132% | 1,32  | 1  |
| 69032 | Civita D'arella             | 2.246,17 | 0,207% | 0,062% | 349    | 0,027% | 0,019% | 0,081% | 0,81  | 1  |
| 68013 | Civita d'Agna               | 2.188,01 | 0,202% | 0,061% | 1.322  | 0,101% | 0,071% | 0,131% | 1,31  | 1  |
| 66035 | Civitella Alfedena          | 2.949,13 | 0,272% | 0,082% | 303    | 0,023% | 0,016% | 0,098% | 0,98  | 1  |
| 68014 | Civitella Casanova          | 3.109,64 | 0,287% | 0,086% | 1.875  | 0,143% | 0,100% | 0,187% | 1,87  | 2  |
| 67017 | Civitella del Tronto        | 7.774,08 | 0,718% | 0,215% | 5.333  | 0,408% | 0,286% | 0,501% | 5,01  | 5  |

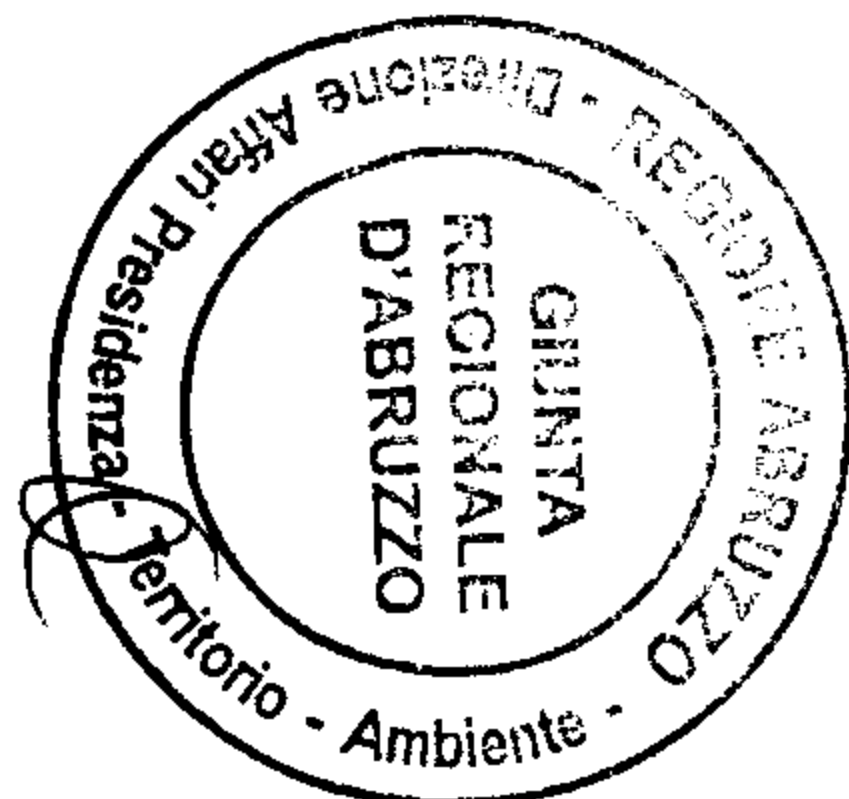
|       |                           |           |        |        |        |        |        |        |       |    |
|-------|---------------------------|-----------|--------|--------|--------|--------|--------|--------|-------|----|
| 69024 | Civitella Messer Raimondo | 1.272,17  | 0,117% | 0,035% | 861    | 0,066% | 0,046% | 0,081% | 0,81  | 1  |
| 66036 | Civitella Roveto          | 4.545,14  | 0,420% | 0,126% | 3.374  | 0,258% | 0,181% | 0,307% | 3,07  | 3  |
| 66037 | Cocullo                   | 3.160,50  | 0,292% | 0,088% | 265    | 0,020% | 0,014% | 0,102% | 1,02  | 1  |
| 66038 | Collarmele                | 2.394,39  | 0,221% | 0,066% | 950    | 0,073% | 0,051% | 0,117% | 1,17  | 1  |
| 68015 | Collecervino              | 3.198,53  | 0,295% | 0,089% | 5.908  | 0,452% | 0,316% | 0,405% | 4,05  | 4  |
| 67018 | Colledara                 | 1.801,34  | 0,166% | 0,050% | 2.237  | 0,171% | 0,120% | 0,170% | 1,70  | 2  |
| 69025 | Colledimacine             | 1.129,54  | 0,104% | 0,031% | 237    | 0,018% | 0,013% | 0,044% | 0,44  | 0  |
| 69026 | Colledimezzo              | 1.104,67  | 0,102% | 0,031% | 531    | 0,041% | 0,028% | 0,059% | 0,59  | 1  |
| 66039 | Collelongo                | 5.402,04  | 0,499% | 0,150% | 1.313  | 0,100% | 0,070% | 0,220% | 2,20  | 2  |
| 66040 | Collepietro               | 1.520,95  | 0,140% | 0,042% | 235    | 0,018% | 0,013% | 0,055% | 0,55  | 1  |
| 67019 | Colonnella                | 2.163,48  | 0,200% | 0,060% | 3.768  | 0,288% | 0,202% | 0,262% | 2,62  | 3  |
| 67020 | Controguerra              | 2.281,61  | 0,211% | 0,063% | 2.422  | 0,185% | 0,130% | 0,193% | 1,93  | 2  |
| 66041 | Corfinio                  | 1.795,02  | 0,166% | 0,050% | 1.079  | 0,083% | 0,058% | 0,107% | 1,07  | 1  |
| 67021 | Corropoli                 | 2.211,38  | 0,204% | 0,061% | 4.750  | 0,363% | 0,254% | 0,316% | 3,16  | 3  |
| 67022 | Cortino                   | 6.294,51  | 0,581% | 0,174% | 683    | 0,052% | 0,037% | 0,211% | 2,11  | 2  |
| 68016 | Corvara                   | 1.373,26  | 0,127% | 0,038% | 278    | 0,021% | 0,015% | 0,053% | 0,53  | 1  |
| 69027 | Crecchio                  | 1.923,45  | 0,178% | 0,053% | 2.932  | 0,224% | 0,157% | 0,210% | 2,10  | 2  |
| 67023 | Crognaleto                | 12.430,42 | 1,148% | 0,344% | 1.416  | 0,108% | 0,076% | 0,420% | 4,20  | 4  |
| 68017 | Cugnoli                   | 1.596,18  | 0,147% | 0,044% | 1.590  | 0,122% | 0,085% | 0,129% | 1,29  | 1  |
| 69028 | Cupello                   | 4.839,42  | 0,447% | 0,134% | 4.848  | 0,371% | 0,260% | 0,394% | 3,94  | 4  |
| 69029 | Dogliola                  | 1.184,82  | 0,109% | 0,033% | 389    | 0,030% | 0,021% | 0,054% | 0,54  | 1  |
| 68018 | Elice                     | 1.431,00  | 0,132% | 0,040% | 1.729  | 0,132% | 0,093% | 0,132% | 1,32  | 1  |
| 66042 | Fagnano Alto              | 2.464,41  | 0,228% | 0,068% | 440    | 0,034% | 0,024% | 0,092% | 0,92  | 1  |
| 69104 | Fallo                     | 609,92    | 0,056% | 0,017% | 146    | 0,011% | 0,008% | 0,025% | 0,25  | 0  |
| 67024 | Fano Adriano              | 3.577,28  | 0,330% | 0,099% | 354    | 0,027% | 0,019% | 0,118% | 1,18  | 1  |
| 69030 | Fara Filiorum Petri       | 1.496,42  | 0,138% | 0,041% | 1.955  | 0,150% | 0,105% | 0,146% | 1,46  | 1  |
| 69031 | Fara San Martino          | 4.469,27  | 0,413% | 0,124% | 1.524  | 0,117% | 0,082% | 0,205% | 2,05  | 2  |
| 68019 | Farindola                 | 4.547,28  | 0,420% | 0,126% | 1.601  | 0,122% | 0,086% | 0,212% | 2,12  | 2  |
| 69032 | Filetto                   | 1.353,30  | 0,125% | 0,037% | 1.026  | 0,078% | 0,055% | 0,092% | 0,92  | 1  |
| 66043 | Fontecchio                | 1.685,98  | 0,156% | 0,047% | 410    | 0,031% | 0,022% | 0,069% | 0,69  | 1  |
| 66044 | Fossa                     | 870,67    | 0,080% | 0,024% | 690    | 0,053% | 0,037% | 0,061% | 0,61  | 1  |
| 69033 | Fossacesia                | 3.014,12  | 0,278% | 0,083% | 6.217  | 0,476% | 0,333% | 0,416% | 4,16  | 4  |
| 69034 | Fraine                    | 1.608,98  | 0,149% | 0,045% | 396    | 0,030% | 0,021% | 0,066% | 0,66  | 1  |
| 69035 | Francavilla al Mare       | 2.308,94  | 0,213% | 0,064% | 23.816 | 1,822% | 1,275% | 1,339% | 13,39 | 13 |
| 69036 | Fresagrandinaria          | 2.515,03  | 0,232% | 0,070% | 1.056  | 0,081% | 0,057% | 0,126% | 1,26  | 1  |
| 69037 | Frisa                     | 1.148,84  | 0,106% | 0,032% | 1.889  | 0,144% | 0,101% | 0,133% | 1,33  | 1  |
| 69038 | Furci                     | 2.599,01  | 0,240% | 0,072% | 1.088  | 0,083% | 0,058% | 0,130% | 1,30  | 1  |
| 66045 | Gagliano Aterno           | 3.214,95  | 0,297% | 0,089% | 255    | 0,020% | 0,014% | 0,103% | 1,03  | 1  |
| 69039 | Gamberate                 | 1.556,09  | 0,144% | 0,043% | 328    | 0,025% | 0,018% | 0,061% | 0,61  | 1  |
| 69040 | Gessopalena               | 3.147,06  | 0,291% | 0,087% | 1.550  | 0,119% | 0,083% | 0,170% | 1,70  | 2  |
| 66046 | Gioia dei Marsi           | 5.840,45  | 0,539% | 0,162% | 2.111  | 0,161% | 0,113% | 0,275% | 2,75  | 3  |
| 69041 | Gissi                     | 3.664,69  | 0,338% | 0,101% | 2.935  | 0,225% | 0,157% | 0,259% | 2,59  | 3  |
| 69042 | Giuliano Teatino          | 988,76    | 0,091% | 0,027% | 1.270  | 0,097% | 0,068% | 0,095% | 0,95  | 1  |
| 67025 | Giulianova                | 2.800,28  | 0,259% | 0,078% | 23.199 | 1,775% | 1,242% | 1,320% | 13,20 | 13 |
| 66047 | Goriano Sicoli            | 2.023,80  | 0,187% | 0,056% | 597    | 0,046% | 0,032% | 0,088% | 0,88  | 1  |
| 69043 | Guardiagrele              | 5.650,18  | 0,522% | 0,156% | 9.367  | 0,717% | 0,502% | 0,658% | 6,58  | 7  |

|              |                               |                  |               |               |               |               |               |               |              |           |
|--------------|-------------------------------|------------------|---------------|---------------|---------------|---------------|---------------|---------------|--------------|-----------|
| 69044        | Guilmi                        | 1.256,33         | 0,116%        | 0,035%        | 432           | 0,033%        | 0,023%        | 0,058%        | 0,58         | 1         |
| 66048        | Introdacqua                   | 3.710,74         | 0,343%        | 0,103%        | 2.129         | 0,163%        | 0,114%        | 0,217%        | 2,17         | 2         |
| 67026        | Isola del Gran Sasso d'Italia | 8.404,63         | 0,776%        | 0,233%        | 4.840         | 0,370%        | 0,259%        | 0,492%        | 4,92         | 5         |
| 69045        | Lama dei Peligni              | 3.137,16         | 0,290%        | 0,087%        | 1.364         | 0,104%        | 0,073%        | 0,160%        | 1,60         | 2         |
| 69046        | Lanciano                      | 6.693,78         | 0,618%        | 0,185%        | 35.921        | 2,748%        | 1,923%        | 2,109%        | 21,09        | 21        |
| <b>66049</b> | <b>L'Aquila</b>               | <b>47.391,44</b> | <b>4,375%</b> | <b>1,313%</b> | <b>66.964</b> | <b>5,122%</b> | <b>3,586%</b> | <b>4,898%</b> | <b>48,98</b> | <b>49</b> |
| 66050        | Lecce nei Marsi               | 6.647,05         | 0,614%        | 0,184%        | 1.735         | 0,133%        | 0,093%        | 0,277%        | 2,77         | 3         |
| 69047        | Lentella                      | 1.261,76         | 0,116%        | 0,035%        | 725           | 0,055%        | 0,039%        | 0,074%        | 0,74         | 1         |
| 68020        | Lettomanoppello               | 1.507,06         | 0,139%        | 0,042%        | 3.019         | 0,231%        | 0,162%        | 0,203%        | 2,03         | 2         |
| 69048        | Lettopalena                   | 2.112,89         | 0,195%        | 0,059%        | 365           | 0,028%        | 0,020%        | 0,078%        | 0,78         | 1         |
| 69049        | Liscia                        | 817,96           | 0,076%        | 0,023%        | 712           | 0,054%        | 0,038%        | 0,061%        | 0,61         | 1         |
| 68021        | Loreto Aprutino               | 5.950,03         | 0,549%        | 0,165%        | 7.619         | 0,583%        | 0,408%        | 0,573%        | 5,73         | 6         |
| 66051        | Luco dei Marsi                | 4.486,55         | 0,414%        | 0,124%        | 5.868         | 0,449%        | 0,314%        | 0,438%        | 4,38         | 4         |
| 66052        | Lucoli                        | 10.344,45        | 0,955%        | 0,287%        | 1.019         | 0,078%        | 0,055%        | 0,341%        | 3,41         | 3         |
| 66053        | Magliano de' Marsi            | 7.092,83         | 0,655%        | 0,196%        | 3.753         | 0,287%        | 0,201%        | 0,397%        | 3,97         | 4         |
| 68022        | Manoppello                    | 3.926,32         | 0,362%        | 0,109%        | 7.008         | 0,536%        | 0,375%        | 0,484%        | 4,84         | 5         |
| 67047        | Martinsicuro                  | 1.465,93         | 0,135%        | 0,041%        | 15.484        | 1,184%        | 0,829%        | 0,870%        | 8,70         | 9         |
| 66054        | Massa d'Albe                  | 6.853,43         | 0,633%        | 0,190%        | 1.509         | 0,115%        | 0,081%        | 0,271%        | 2,71         | 3         |
| 69050        | Miglianico                    | 2.273,47         | 0,210%        | 0,063%        | 4.844         | 0,371%        | 0,259%        | 0,322%        | 3,22         | 3         |
| 66055        | Molina Aterno                 | 1.220,80         | 0,113%        | 0,034%        | 419           | 0,032%        | 0,022%        | 0,056%        | 0,56         | 1         |
| 69051        | Montazzoli                    | 3.946,41         | 0,364%        | 0,109%        | 1.032         | 0,079%        | 0,055%        | 0,165%        | 1,65         | 2         |
| 68023        | Montebello di Bertona         | 2.150,15         | 0,199%        | 0,060%        | 1.023         | 0,078%        | 0,055%        | 0,114%        | 1,14         | 1         |
| 69009        | Montebello sul Sangro         | 538,20           | 0,050%        | 0,015%        | 99            | 0,008%        | 0,005%        | 0,020%        | 0,20         | 0         |
| 69052        | Monteferrante                 | 1.528,65         | 0,141%        | 0,042%        | 141           | 0,011%        | 0,008%        | 0,050%        | 0,50         | 0         |
| 67027        | Montefino                     | 1.859,40         | 0,172%        | 0,051%        | 1.091         | 0,083%        | 0,058%        | 0,110%        | 1,10         | 1         |
| 69053        | Montelapiano                  | 826,81           | 0,076%        | 0,023%        | 80            | 0,006%        | 0,004%        | 0,027%        | 0,27         | 0         |
| 69054        | Montenerodomo                 | 2.999,91         | 0,277%        | 0,083%        | 736           | 0,056%        | 0,039%        | 0,122%        | 1,22         | 1         |
| 69055        | Monteodorisio                 | 2.521,26         | 0,233%        | 0,070%        | 2.564         | 0,196%        | 0,137%        | 0,207%        | 2,07         | 2         |
| 66056        | Monteoreale                   | 10.442,04        | 0,964%        | 0,289%        | 2.812         | 0,215%        | 0,151%        | 0,440%        | 4,40         | 4         |
| 68024        | Montesilvano                  | 2.357,46         | 0,218%        | 0,065%        | 50.413        | 3,856%        | 2,699%        | 2,765%        | 27,65        | 28        |
| 67028        | Montorio al Vomano            | 5.356,57         | 0,495%        | 0,148%        | 8.201         | 0,627%        | 0,439%        | 0,587%        | 5,87         | 6         |
| 66057        | Morino                        | 5.128,10         | 0,473%        | 0,142%        | 1.505         | 0,115%        | 0,081%        | 0,223%        | 2,23         | 2         |
| 67029        | Morro d'Oro                   | 2.872,73         | 0,265%        | 0,080%        | 3.628         | 0,278%        | 0,194%        | 0,274%        | 2,74         | 3         |
| 67030        | Mosciano Sant'Angelo          | 4.844,83         | 0,447%        | 0,134%        | 9.251         | 0,708%        | 0,495%        | 0,630%        | 6,30         | 6         |
| 68025        | Moscufo                       | 2.025,68         | 0,187%        | 0,056%        | 3.264         | 0,250%        | 0,175%        | 0,231%        | 2,31         | 2         |
| 69056        | Mozzagrogna                   | 1.410,35         | 0,130%        | 0,039%        | 2.291         | 0,175%        | 0,123%        | 0,162%        | 1,62         | 2         |
| 66058        | Navelli                       | 4.200,43         | 0,388%        | 0,116%        | 550           | 0,042%        | 0,029%        | 0,146%        | 1,46         | 1         |
| 67031        | Nereto                        | 701,13           | 0,065%        | 0,019%        | 5.075         | 0,388%        | 0,272%        | 0,291%        | 2,91         | 3         |
| 68026        | Nociano                       | 1.376,23         | 0,127%        | 0,038%        | 1.800         | 0,138%        | 0,096%        | 0,134%        | 1,34         | 1         |
| 67032        | Notaresco                     | 3.815,08         | 0,352%        | 0,106%        | 6.863         | 0,525%        | 0,367%        | 0,473%        | 4,73         | 5         |
| 66059        | Ocre                          | 2.360,40         | 0,218%        | 0,065%        | 1.110         | 0,085%        | 0,059%        | 0,125%        | 1,25         | 1         |
| 66060        | Olena                         | 3.689,84         | 0,341%        | 0,102%        | 527           | 0,040%        | 0,028%        | 0,130%        | 1,30         | 1         |
| 66061        | Opi                           | 4.991,08         | 0,461%        | 0,138%        | 428           | 0,033%        | 0,023%        | 0,161%        | 1,61         | 2         |
| 66062        | Oricola                       | 1.835,87         | 0,169%        | 0,051%        | 1.155         | 0,088%        | 0,062%        | 0,113%        | 1,13         | 1         |
| 69057        | Orsogna                       | 2.544,64         | 0,235%        | 0,070%        | 4.008         | 0,307%        | 0,215%        | 0,285%        | 2,85         | 3         |
| 69058        | Ortona                        | 7.087,65         | 0,654%        | 0,196%        | 23.425        | 1,792%        | 1,254%        | 1,451%        | 14,51        | 15        |

|              |                     |                 |               |               |                |               |               |               |              |           |
|--------------|---------------------|-----------------|---------------|---------------|----------------|---------------|---------------|---------------|--------------|-----------|
| 66063        | Ortona dei Marsi    | 5.716,70        | 0,528%        | 0,158%        | 592            | 0,045%        | 0,032%        | 0,190%        | 1,90         | 2         |
| 66064        | Ortucchio           | 3.899,99        | 0,360%        | 0,108%        | 1.863          | 0,143%        | 0,100%        | 0,208%        | 2,08         | 2         |
| 66065        | Ovindoli            | 6.137,78        | 0,567%        | 0,170%        | 1.190          | 0,091%        | 0,064%        | 0,234%        | 2,34         | 2         |
| 66066        | Pacentro            | 7.258,86        | 0,670%        | 0,201%        | 1.211          | 0,093%        | 0,065%        | 0,266%        | 2,66         | 3         |
| 69059        | Paglieta            | 3.378,03        | 0,312%        | 0,094%        | 4.466          | 0,342%        | 0,239%        | 0,333%        | 3,33         | 3         |
| 69060        | Palena              | 9.363,14        | 0,864%        | 0,259%        | 1.412          | 0,108%        | 0,076%        | 0,335%        | 3,35         | 3         |
| 69061        | Palmoli             | 3.277,86        | 0,303%        | 0,091%        | 980            | 0,075%        | 0,052%        | 0,143%        | 1,43         | 1         |
| 69062        | Palombaro           | 1.719,33        | 0,159%        | 0,048%        | 1.108          | 0,085%        | 0,059%        | 0,107%        | 1,07         | 1         |
| 67033        | Penna Sant'Andrea   | 1.109,84        | 0,102%        | 0,031%        | 1.728          | 0,132%        | 0,093%        | 0,123%        | 1,23         | 1         |
| 69063        | Pennadomo           | 1.102,02        | 0,102%        | 0,031%        | 311            | 0,024%        | 0,017%        | 0,047%        | 0,47         | 0         |
| 69064        | Pennapiedimonte     | 4.703,20        | 0,434%        | 0,130%        | 515            | 0,039%        | 0,028%        | 0,158%        | 1,58         | 2         |
| 68027        | Penne               | 9.119,58        | 0,842%        | 0,253%        | 12.717         | 0,973%        | 0,681%        | 0,934%        | 9,34         | 9         |
| 69065        | Perano              | 648,27          | 0,060%        | 0,018%        | 1.664          | 0,127%        | 0,089%        | 0,107%        | 1,07         | 1         |
| 66067        | Pereto              | 4.115,54        | 0,380%        | 0,114%        | 739            | 0,057%        | 0,040%        | 0,154%        | 1,54         | 2         |
| <b>68028</b> | <b>Pescara</b>      | <b>3.436,30</b> | <b>0,317%</b> | <b>0,095%</b> | <b>117.166</b> | <b>8,962%</b> | <b>6,274%</b> | <b>6,369%</b> | <b>63,69</b> | <b>64</b> |
| 66068        | Pescasseroli        | 9.116,78        | 0,842%        | 0,252%        | 2.227          | 0,170%        | 0,119%        | 0,372%        | 3,72         | 4         |
| 66069        | Pescina             | 4.879,51        | 0,450%        | 0,135%        | 4.264          | 0,326%        | 0,228%        | 0,363%        | 3,63         | 4         |
| 66070        | Pescocostanzo       | 5.506,33        | 0,508%        | 0,153%        | 1.161          | 0,089%        | 0,062%        | 0,215%        | 2,15         | 2         |
| 68029        | Pescosansonesco     | 1.834,67        | 0,169%        | 0,051%        | 517            | 0,040%        | 0,028%        | 0,078%        | 0,78         | 1         |
| 66071        | Pettorano sul Gizio | 6.284,95        | 0,580%        | 0,174%        | 1.363          | 0,104%        | 0,073%        | 0,247%        | 2,47         | 2         |
| 68030        | Pianella            | 4.704,92        | 0,434%        | 0,130%        | 8.437          | 0,645%        | 0,452%        | 0,582%        | 5,82         | 6         |
| 68031        | Picciano            | 755,81          | 0,070%        | 0,021%        | 1.338          | 0,102%        | 0,072%        | 0,093%        | 0,93         | 1         |
| 67034        | Pietracamela        | 4.448,59        | 0,411%        | 0,123%        | 304            | 0,023%        | 0,016%        | 0,139%        | 1,39         | 1         |
| 69103        | Pietraferrazzana    | 436,73          | 0,040%        | 0,012%        | 128            | 0,010%        | 0,007%        | 0,019%        | 0,19         | 0         |
| 68032        | Pietranico          | 1.477,13        | 0,136%        | 0,041%        | 509            | 0,039%        | 0,027%        | 0,068%        | 0,68         | 1         |
| 67035        | Pineto              | 3.810,99        | 0,352%        | 0,106%        | 14.631         | 1,119%        | 0,783%        | 0,889%        | 8,89         | 9         |
| 69066        | Pizzoferrato        | 3.092,10        | 0,285%        | 0,086%        | 1.127          | 0,086%        | 0,060%        | 0,146%        | 1,46         | 1         |
| 66072        | Pizzoli             | 5.643,64        | 0,521%        | 0,156%        | 3.773          | 0,289%        | 0,202%        | 0,358%        | 3,58         | 4         |
| 66073        | Poggio Picenze      | 1.145,66        | 0,106%        | 0,032%        | 1.068          | 0,082%        | 0,057%        | 0,089%        | 0,89         | 1         |
| 69067        | Poggiofiorito       | 994,74          | 0,092%        | 0,028%        | 943            | 0,072%        | 0,050%        | 0,078%        | 0,78         | 1         |
| 69068        | Pollutri            | 2.616,84        | 0,242%        | 0,072%        | 2.306          | 0,176%        | 0,123%        | 0,196%        | 1,96         | 2         |
| 68033        | Popoli              | 3.503,99        | 0,323%        | 0,097%        | 5.450          | 0,417%        | 0,292%        | 0,389%        | 3,89         | 4         |
| 66074        | Prata d'Ansidonia   | 1.965,48        | 0,181%        | 0,054%        | 501            | 0,038%        | 0,027%        | 0,081%        | 0,81         | 1         |
| 66075        | Pratola Peligna     | 2.867,41        | 0,265%        | 0,079%        | 7.840          | 0,600%        | 0,420%        | 0,499%        | 4,99         | 5         |
| 69069        | Pretoro             | 2.612,64        | 0,241%        | 0,072%        | 989            | 0,076%        | 0,053%        | 0,125%        | 1,25         | 1         |
| 66076        | Prezza              | 2.159,65        | 0,199%        | 0,060%        | 1.015          | 0,078%        | 0,054%        | 0,114%        | 1,14         | 1         |
| 69070        | Quadri              | 744,56          | 0,069%        | 0,021%        | 863            | 0,066%        | 0,046%        | 0,067%        | 0,67         | 1         |
| 66077        | Rajano              | 2.899,30        | 0,268%        | 0,080%        | 2.812          | 0,215%        | 0,151%        | 0,231%        | 2,31         | 2         |
| 69071        | Rapine              | 2.029,88        | 0,187%        | 0,056%        | 1.356          | 0,104%        | 0,073%        | 0,129%        | 1,29         | 1         |
| 69072        | Ripa Teatina        | 2.016,32        | 0,186%        | 0,056%        | 4.188          | 0,320%        | 0,224%        | 0,280%        | 2,80         | 3         |
| 66078        | Rivisondoli         | 3.200,14        | 0,295%        | 0,089%        | 663            | 0,051%        | 0,036%        | 0,124%        | 1,24         | 1         |
| 66080        | Rocca di Botte      | 3.111,35        | 0,287%        | 0,086%        | 830            | 0,063%        | 0,044%        | 0,131%        | 1,31         | 1         |
| 66081        | Rocca di Cambio     | 2.761,90        | 0,255%        | 0,076%        | 504            | 0,039%        | 0,027%        | 0,103%        | 1,03         | 1         |
| 66082        | Rocca di Mezzo      | 9.054,67        | 0,836%        | 0,251%        | 1.468          | 0,112%        | 0,079%        | 0,329%        | 3,29         | 3         |
| 66083        | Rocca Pia           | 4.496,18        | 0,415%        | 0,125%        | 167            | 0,013%        | 0,009%        | 0,133%        | 1,33         | 1         |
| 69074        | Rocca San Giovanni  | 2.169,98        | 0,200%        | 0,060%        | 2.348          | 0,180%        | 0,126%        | 0,186%        | 1,86         | 2         |

|       |                                    |           |        |        |        |        |        |        |       |    |
|-------|------------------------------------|-----------|--------|--------|--------|--------|--------|--------|-------|----|
| 67036 | Rocca Santa Maria                  | 6.179,92  | 0,571% | 0,171% | 569    | 0,044% | 0,030% | 0,202% | 2,02  | 2  |
| 66079 | Roccacasale                        | 1.730,71  | 0,160% | 0,048% | 724    | 0,055% | 0,039% | 0,087% | 0,87  | 1  |
| 69073 | Roccamontepiano                    | 1.822,01  | 0,168% | 0,050% | 1.792  | 0,137% | 0,096% | 0,146% | 1,46  | 1  |
| 68034 | Roccamorice                        | 2.505,67  | 0,231% | 0,069% | 989    | 0,076% | 0,053% | 0,122% | 1,22  | 1  |
| 66084 | Roccaraso                          | 4.991,33  | 0,461% | 0,138% | 1.636  | 0,125% | 0,088% | 0,226% | 2,26  | 2  |
| 69075 | Roccascalegna                      | 2.300,64  | 0,212% | 0,064% | 1.285  | 0,098% | 0,069% | 0,133% | 1,33  | 1  |
| 69076 | Roccaspinalveti                    | 3.300,71  | 0,305% | 0,091% | 1.434  | 0,110% | 0,077% | 0,168% | 1,68  | 2  |
| 69077 | Roio del Sangro                    | 1.181,09  | 0,109% | 0,033% | 103    | 0,008% | 0,006% | 0,038% | 0,38  | 0  |
| 68035 | Rosciano                           | 2.779,48  | 0,257% | 0,077% | 3.663  | 0,280% | 0,196% | 0,273% | 2,73  | 3  |
| 69078 | Rosello                            | 1.923,37  | 0,178% | 0,053% | 253    | 0,019% | 0,014% | 0,067% | 0,67  | 1  |
| 67037 | Roseto degli Abruzzi               | 5.326,73  | 0,492% | 0,148% | 24.940 | 1,908% | 1,335% | 1,483% | 14,83 | 15 |
| 68036 | Salle                              | 2.180,38  | 0,201% | 0,060% | 317    | 0,024% | 0,017% | 0,077% | 0,77  | 1  |
| 66085 | San Benedetto dei Marsi            | 1.676,12  | 0,155% | 0,046% | 3.910  | 0,299% | 0,209% | 0,256% | 2,56  | 3  |
| 66086 | San Benedetto in Perillis          | 1.909,87  | 0,176% | 0,053% | 127    | 0,010% | 0,007% | 0,060% | 0,60  | 1  |
| 69079 | San Buono                          | 2.526,97  | 0,233% | 0,070% | 1.020  | 0,078% | 0,055% | 0,125% | 1,25  | 1  |
| 66087 | San Demetrio ne' Vestini           | 1.649,21  | 0,152% | 0,046% | 1.836  | 0,140% | 0,098% | 0,144% | 1,44  | 1  |
| 69080 | San Giovanni Lipioni               | 867,31    | 0,080% | 0,024% | 210    | 0,016% | 0,011% | 0,035% | 0,35  | 0  |
| 69081 | San Giovanni Teatino               | 1.773,14  | 0,164% | 0,049% | 12.733 | 0,974% | 0,682% | 0,731% | 7,31  | 7  |
| 69082 | San Martino sulla Marrucina        | 740,81    | 0,068% | 0,021% | 960    | 0,073% | 0,051% | 0,072% | 0,72  | 1  |
| 66088 | San Pio delle Camere               | 1.721,25  | 0,159% | 0,048% | 631    | 0,048% | 0,034% | 0,081% | 0,81  | 1  |
| 69083 | San Salvo                          | 1.970,00  | 0,182% | 0,055% | 18.848 | 1,442% | 1,009% | 1,064% | 10,64 | 11 |
| 68038 | San Valentino in Abruzzo Citeriore | 1.639,75  | 0,151% | 0,045% | 1.930  | 0,148% | 0,103% | 0,149% | 1,49  | 1  |
| 66092 | San Vincenzo Valle Roveto          | 4.604,24  | 0,425% | 0,128% | 2.433  | 0,186% | 0,130% | 0,258% | 2,58  | 3  |
| 69086 | San Vito Chietino                  | 1.700,06  | 0,157% | 0,047% | 5.226  | 0,400% | 0,280% | 0,327% | 3,27  | 3  |
| 69084 | Santa Maria Imbaro                 | 570,79    | 0,053% | 0,016% | 1.830  | 0,140% | 0,098% | 0,114% | 1,14  | 1  |
| 66089 | Sante Marie                        | 4.081,55  | 0,377% | 0,113% | 1.208  | 0,092% | 0,065% | 0,178% | 1,78  | 2  |
| 67038 | Sant'Egidio alla Vibrata           | 1.836,18  | 0,170% | 0,051% | 9.668  | 0,740% | 0,518% | 0,569% | 5,69  | 6  |
| 68037 | Sant'Eufemia a Maiella             | 4.041,89  | 0,373% | 0,112% | 299    | 0,023% | 0,016% | 0,128% | 1,28  | 1  |
| 69085 | Sant'Eusanio del Sangro            | 2.382,77  | 0,220% | 0,066% | 2.453  | 0,188% | 0,131% | 0,197% | 1,97  | 2  |
| 66090 | Sant'Eusanio Forconese             | 794,42    | 0,073% | 0,022% | 418    | 0,032% | 0,022% | 0,044% | 0,44  | 0  |
| 66091 | Santo Stefano di Sessanio          | 3.369,93  | 0,311% | 0,093% | 111    | 0,008% | 0,006% | 0,099% | 0,99  | 1  |
| 67039 | Sant'Omero                         | 3.420,30  | 0,316% | 0,095% | 5.313  | 0,406% | 0,284% | 0,379% | 3,79  | 4  |
| 68039 | Scafa                              | 1.034,09  | 0,095% | 0,029% | 3.836  | 0,293% | 0,205% | 0,234% | 2,34  | 2  |
| 66093 | Scanno                             | 13.467,88 | 1,243% | 0,373% | 1.948  | 0,149% | 0,104% | 0,477% | 4,77  | 5  |
| 69087 | Scerni                             | 4.125,52  | 0,381% | 0,114% | 3.399  | 0,260% | 0,182% | 0,296% | 2,96  | 3  |
| 69088 | Schiavi di Abruzzo                 | 4.557,53  | 0,421% | 0,126% | 931    | 0,071% | 0,050% | 0,176% | 1,76  | 2  |
| 66094 | Scontrone                          | 2.135,66  | 0,197% | 0,059% | 590    | 0,045% | 0,032% | 0,091% | 0,91  | 1  |
| 66095 | Scoppito                           | 5.300,38  | 0,489% | 0,147% | 3.285  | 0,251% | 0,176% | 0,323% | 3,23  | 3  |
| 66096 | Scuscola Marsicana                 | 3.038,20  | 0,280% | 0,084% | 2.762  | 0,211% | 0,148% | 0,232% | 2,32  | 2  |
| 66097 | Seciniano                          | 3.334,16  | 0,308% | 0,092% | 383    | 0,029% | 0,021% | 0,113% | 1,13  | 1  |
| 68040 | Serramonacesca                     | 2.388,78  | 0,221% | 0,066% | 582    | 0,045% | 0,031% | 0,097% | 0,97  | 1  |
| 67040 | Silvi                              | 2.062,63  | 0,190% | 0,057% | 15.401 | 1,178% | 0,825% | 0,882% | 8,82  | 9  |
| 68041 | Spoltore                           | 3.701,44  | 0,342% | 0,103% | 18.566 | 1,420% | 0,994% | 1,097% | 10,97 | 11 |
| 66098 | Sulmona                            | 5.792,87  | 0,535% | 0,160% | 24.275 | 1,857% | 1,300% | 1,460% | 14,60 | 15 |
| 66099 | Tagliacozzo                        | 8.745,89  | 0,807% | 0,242% | 6.939  | 0,531% | 0,372% | 0,614% | 6,14  | 6  |
| 69089 | Taranta Peligna                    | 2.189,87  | 0,202% | 0,061% | 399    | 0,031% | 0,021% | 0,082% | 0,82  | 1  |

|       |                                 |                     |                |               |                  |                |               |                |              |              |
|-------|---------------------------------|---------------------|----------------|---------------|------------------|----------------|---------------|----------------|--------------|--------------|
| 67041 | Teramo                          | 15.284,22           | 1,411%         | 0,423%        | 54.294           | 4,153%         | 2,907%        | 3,330%         | 33,30        | 33           |
| 66100 | Tione degli Abruzzi             | 3.965,54            | 0,366%         | 0,110%        | 326              | 0,025%         | 0,017%        | 0,127%         | 1,27         | 1            |
| 68042 | Tocco da Casauria               | 2.966,81            | 0,274%         | 0,082%        | 2.721            | 0,208%         | 0,146%        | 0,228%         | 2,28         | 2            |
| 69090 | Tollo                           | 1.495,93            | 0,138%         | 0,041%        | 4.071            | 0,311%         | 0,218%        | 0,259%         | 2,59         | 3            |
| 67042 | Torano Nuovo                    | 1.021,73            | 0,094%         | 0,028%        | 1.658            | 0,127%         | 0,089%        | 0,117%         | 1,17         | 1            |
| 69091 | Torino di Sangro                | 3.211,81            | 0,297%         | 0,089%        | 3.041            | 0,233%         | 0,163%        | 0,252%         | 2,52         | 3            |
| 69092 | Tornareccio                     | 2.752,83            | 0,254%         | 0,076%        | 1.932            | 0,148%         | 0,103%        | 0,180%         | 1,80         | 2            |
| 66101 | Tornimparte                     | 6.596,30            | 0,609%         | 0,183%        | 3.096            | 0,237%         | 0,166%        | 0,348%         | 3,48         | 3            |
| 68043 | Torre de' Passeri               | 591,78              | 0,055%         | 0,016%        | 3.174            | 0,243%         | 0,170%        | 0,186%         | 1,86         | 2            |
| 69093 | Torrebruna                      | 2.328,91            | 0,215%         | 0,065%        | 924              | 0,071%         | 0,049%        | 0,114%         | 1,14         | 1            |
| 69094 | Torrevecchia Teatina            | 1.467,64            | 0,135%         | 0,041%        | 4.092            | 0,313%         | 0,219%        | 0,260%         | 2,60         | 3            |
| 69095 | Torricella Peligna              | 3.611,49            | 0,333%         | 0,100%        | 1.391            | 0,106%         | 0,074%        | 0,175%         | 1,75         | 2            |
| 67043 | Torricella Sicura               | 5.438,12            | 0,502%         | 0,151%        | 2.670            | 0,204%         | 0,143%        | 0,294%         | 2,94         | 3            |
| 67044 | Tortoreto                       | 2.297,35            | 0,212%         | 0,064%        | 10.442           | 0,799%         | 0,559%        | 0,623%         | 6,23         | 6            |
| 67045 | Tossicia                        | 2.713,64            | 0,251%         | 0,075%        | 1.418            | 0,108%         | 0,076%        | 0,151%         | 1,51         | 2            |
| 66102 | Trasacco                        | 5.144,38            | 0,475%         | 0,142%        | 6.144            | 0,470%         | 0,329%        | 0,471%         | 4,71         | 5            |
| 69096 | Treglio                         | 488,23              | 0,045%         | 0,014%        | 1.575            | 0,120%         | 0,084%        | 0,098%         | 0,98         | 1            |
| 69097 | Tuffillo                        | 2.144,02            | 0,198%         | 0,059%        | 468              | 0,036%         | 0,025%        | 0,084%         | 0,84         | 1            |
| 68044 | Turrivalignani                  | 611,23              | 0,056%         | 0,017%        | 884              | 0,068%         | 0,047%        | 0,064%         | 0,64         | 1            |
| 69098 | Vacri                           | 1.227,29            | 0,113%         | 0,034%        | 1.702            | 0,130%         | 0,091%        | 0,125%         | 1,25         | 1            |
| 67046 | Valle Castellana                | 13.175,62           | 1,216%         | 0,365%        | 1.029            | 0,079%         | 0,055%        | 0,420%         | 4,20         | 4            |
| 69099 | Vasto                           | 7.134,61            | 0,659%         | 0,198%        | 38.747           | 2,964%         | 2,075%        | 2,272%         | 22,72        | 23           |
| 68045 | Vicoli                          | 932,98              | 0,086%         | 0,026%        | 396              | 0,030%         | 0,021%        | 0,047%         | 0,47         | 0            |
| 68046 | Villa Celiera                   | 1.318,20            | 0,122%         | 0,037%        | 747              | 0,057%         | 0,040%        | 0,077%         | 0,77         | 1            |
| 66104 | Villa Santa Lucia degli Abruzzi | 2.699,01            | 0,249%         | 0,075%        | 141              | 0,011%         | 0,008%        | 0,082%         | 0,82         | 1            |
| 69102 | Villa Santa Maria               | 1.623,01            | 0,150%         | 0,045%        | 1.433            | 0,110%         | 0,077%        | 0,122%         | 1,22         | 1            |
| 66105 | Villa Sant'Angelo               | 521,54              | 0,048%         | 0,014%        | 425              | 0,033%         | 0,023%        | 0,037%         | 0,37         | 0            |
| 66103 | Villalago                       | 3.320,00            | 0,307%         | 0,092%        | 589              | 0,045%         | 0,032%        | 0,123%         | 1,23         | 1            |
| 69100 | Villalfonsina                   | 912,86              | 0,084%         | 0,025%        | 977              | 0,075%         | 0,052%        | 0,078%         | 0,78         | 1            |
| 69101 | Villamagna                      | 1.273,26            | 0,118%         | 0,035%        | 2.437            | 0,186%         | 0,130%        | 0,166%         | 1,66         | 2            |
| 66106 | Villavallelonga                 | 7.374,19            | 0,681%         | 0,204%        | 936              | 0,072%         | 0,050%        | 0,254%         | 2,54         | 3            |
| 66107 | Villetta Barrea                 | 2.052,50            | 0,189%         | 0,057%        | 652              | 0,050%         | 0,035%        | 0,092%         | 0,92         | 1            |
| 66108 | Vittorito                       | 1.419,47            | 0,131%         | 0,039%        | 898              | 0,069%         | 0,048%        | 0,087%         | 0,87         | 1            |
|       | <b>Abruzzo</b>                  | <b>1.083.183,88</b> | <b>100,00%</b> | <b>30,00%</b> | <b>1.307.309</b> | <b>100,00%</b> | <b>70,00%</b> | <b>100,00%</b> | <b>1.000</b> | <b>1.002</b> |



**GIUNTA REGIONALE D'ABRUZZO**  
**DIREZIONE AFFARI DELLA PRESIDENZA,**  
**POLITICHE LEGISLATIVE E COMUNITARIE,**  
**PROGRAMMAZIONE, PARCHI, TERRITORIO,**  
**AMBIENTE, ENERGIA**  
*Servizio Gestione Rifiuti*

La presente copia, composta di n. 8 fasciate,  
è conforme all'originale esistente presso questo Servizio  
Pescara, li 5/4/2014

IL FUNZIONARIO



Il presente verbale, salva l'ulteriore lettura e sua definitiva approvazione nella prossima seduta, viene sottoscritto come segue:

IL PRESIDENTE  
f.to: Dott. Domenico D'Antonio

IL SEGRETARIO COMUNALE  
f.to: Dott. ssa Elena Gavazzi

---

Il sottoscritto, visti gli atti d'ufficio,

ATTESTA

che la presente deliberazione:

- E' stata pubblicata sul sito web del Comune - albo pretorio on line il giorno 28/05/2014 per rimanervi per quindici giorni consecutivi (art.124, c. 1 del T.U. 18.08.2000 n. 267 – art.32 c.5 Legge 18.06.2000, n.69)

- E' copia conforme all'originale;

Dalla Residenza comunale, li 28/05/2014

Il Segretario Comunale  
Dott.ssa Elena Gavazzi

---

Il sottoscritto, visti gli atti d'ufficio,

ATTESTA

che la presente deliberazione:

E' stata dichiarata immediatamente eseguibile (art. 134, c.4 del T.U. 18.08.2000, n.267);

E' divenuta esecutiva decorsi 10 giorni dalla pubblicazione (art. 134, c. 3, del T.U. n.267/2000);

- E' stata pubblicata sul sito web del Comune – albo pretorio on line - come prescritto dall'art.124, c.1, del T.U. n.267/2000 e dall'art.32 c.5 Legge 18.06.2009 n. 69, per quindici giorni consecutivi dal ..... al .....

Dalla Residenza comunale, li .....

Il Segretario Comunale

.....