











PIANO DI PROTEZIONE CIVILE

CARTA DELLA PERICOLOSITA'

AGGIORNAMENTO	DATA	NOVEMBRE 2017	SCALA	1 : 10.000
RESPONSABILE AREA AMBIENTE	: GEOM. MARTINO MURRONI			
RESPONSABILE AREA TECNICA LL.PP.	: DOTT. ING. GIAN PIETRO OGGIANO			
GRUPPO DI LAVORO :	- STUDIO DI INGEGNERIA CIVILE -			
DOTT. ING. FRANCESCO BOSINCU	VIA MANNO 7			
DOTT. ING. ELENA DEMARTIS	07100 SASSARI - TEL. 079238513			
DOTT. ING. ANNA ACHENZA	IL PROGETTISTA			
IL SINDACO PAOLO SPEZZIGA				

CLASSI DI PERICOLOSITA' PER GLI INCENDI DI INTERACCIA
ENTRO LA FASCIA DI CONTORNO PERIMETRALE (L=200 MT)
In base alle linee guida della Protezione Civile

-  PERICOLOSITA' ALTA
-  PERICOLOSITA' MEDIA
-  PERICOLOSITA' BASSA
-  FASCIA DI CONTORNO PERIMETRALE (L=200 MT)
PER LA VALUTAZIONE SIA DELLA PERICOLOSITA'
CHE DELLE FASI DI ALLERTA DA FORRE IN ESSERE
NELLE PROCEDURE DI ALLERTAMENTO
-  CONFINI TERRITORIO COMUNALE
-  INDIVIDUAZIONE DEI
NUCLEI URBANI
-  Fiume
-  Spiaggia

MARE

