COMUNE DI ANGHIARI
(provincia di Arezzo)

piano strutturale (L.R. n° 1 - 03.01.2005)

Gruppo di progettazione

PROGETTISTA COORDINATORE
Prof. Carlo Natali - architetto

UFFICIO DI PIANO
Dott. Chiara Noratrato - architetto
Dott. Laura Panerai - architetto
Dott. Ilaria Scatizzi - forestale
Dott. Monica Gnaldi Coleschi - collaboratrice

CONSULENTI PER LE ANALISI GEOLOGICHE
Prof. Carlo Alberto Garzonio - geologo coordinatore
Progeo - studio di geologia

ALTRI CONSULENTI E COLLABORATORI
Prof. Gabriella Orefice - arch. storico

RESPONSABILE DEL PROCEDIMENTO
Dott. Gerardo Guadagni - architetto

QUADRO CONOSCITIVO

elaborato
B 1

Sintesi del P.T.C.
- assetto funzionale -

data
07 2006

scala 1:10.000

Carta della viabilità esistente e in previsione

scala 1:100.000

LEGENDA

CLASSIFICAZIONE DELLA VIABILITA' ESISTENTE

Grandi direttrici nazionali e regionali (PIT)
SGC E35 - SGC E78 - SGC E45
raccordo Arezzo-Battifolle
raccordo Battifolle-Perugia

Direttrici primarie di interesse regionale (PIT)
SS71 - SS 258

Direttrici primarie di interesse provinciale e interprovinciale (PTCP)
SS89 - SS70 - SS73 - SS208
SS310 - SS327 - SS408
SS416 - SS540 - SS556

PREVISIONI DI NUOVE INFRASTRUTTURE PER LA MOBILITA'

Ambiti territoriali di localizzazione :

STRADALI (anas)
E78 Fifa di Monterchi
Strada Statale 69
E78 Monte Acuto - Rignano
Strada Statale 73/71
Collegamenti extraurbani fascia estrema

FERROVIARI (anas)
Collegamento Valtiberina

CENTRI INTERMODALI SCALO MERCI E NODI DI INTERSCAMBIO:
C1 - centro intermodale di Arezzo
C2 - centro intermodale di Sinalunga
S1 - scalo merci di San Giovanni Valdarno

VARIANTI ALLA VIABILITA' ESISTENTE

NUOVI TRACCIATI
V1 Cerrucia
V2 Castiglion Fiorentino
V3 Santa Barbara - Pieraldino
V4 Castiglia
V5 Terranuova Bracciolini
V6 Lorene
V7 Palazzuolo
V8 Subbiano Nord - Calbenzano
V9 Prato di Strada

AMBITI TERRITORIALI DI LOCALIZZAZIONE (anas)
P1 Foiella
P2 Lorene - Acquaviva
P3 Fosso della Chiana
P4 Valeri
P5 San Giustino Valdarno
P6 Pantiorio
P7 Castiglion Fibocchi
P8 Vicomaggio
P9 Piana di Toppo
P10 Tegolaio
P11 Allargo

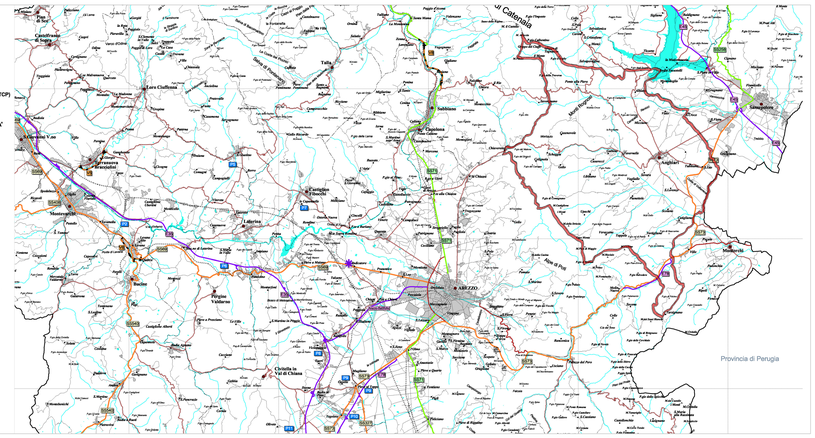

Carta dei Vincoli Sovraordinati

scala 1:100.000

LEGENDA

Zone sottoposte a Vincolo Archeologico di cui alla L. 1089/39
Territori situati oltre 1200 m. slm (DPR 616/77 Art. 82 comma 5° lett. d)
Area sottoposta a Vincolo Paesistico di cui alla L. 1497/39
Corsi d'acqua pubblici e fasce 150 m. (DPR 616/77 Art. 82 comma 5° lett. c)
Area contermine a laghi (DPR 616/77 Art. 82 comma 5° lett. b)
Area protetta Anno
Area Boscata (DPR 616/77 Art. 82 comma 5° lett. g)
Parco Nazionale Foreste Casentinesi Monte Falterona Campigna
Riserva Naturale

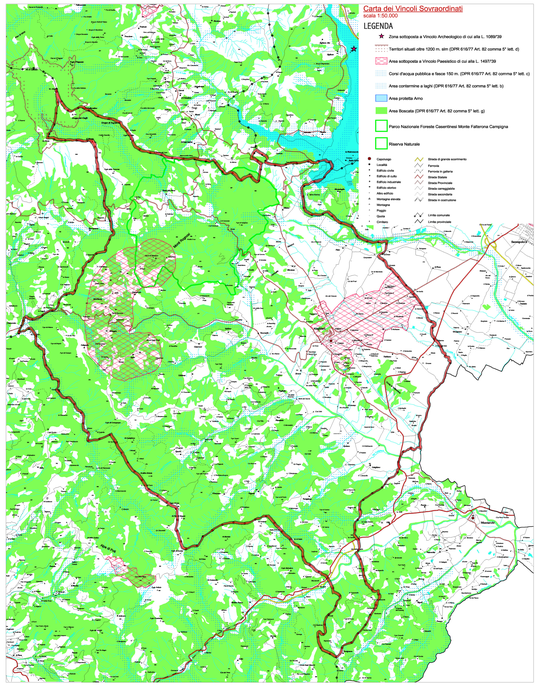

Carta delle Aree Naturali di pregio

scala 1:100.000

LEGENDA

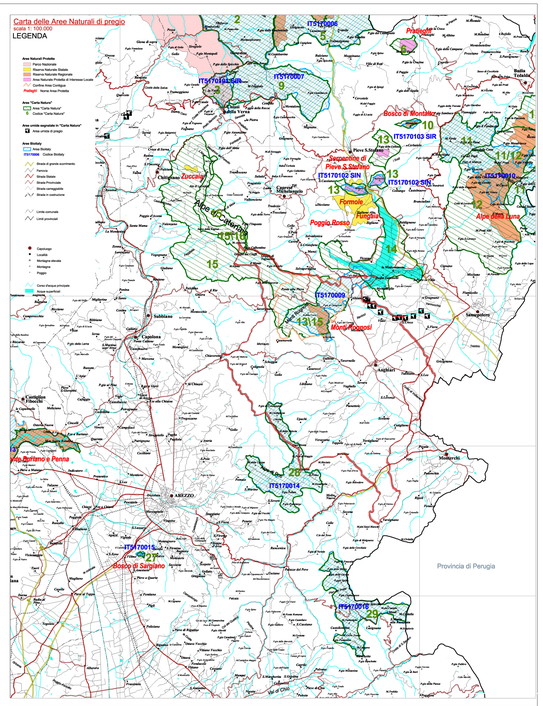

Carta dei Servizi Socio-Sanitari

scala 1:200.000

LEGENDA

Medico di Base
Pediatra di Base
Presidi Sanitari
Guardia Medica
Farmacie
Ospedale

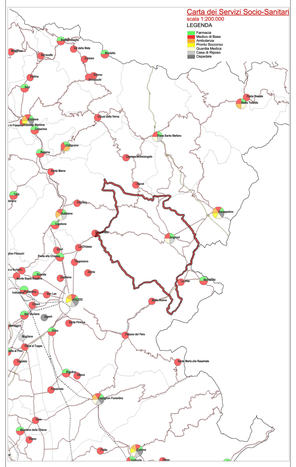

Carta dei Servizi Pubblici

scala 1:200.000

LEGENDA

Uffici comunali
Uffici postali
Servizi Bancari
Impianto Sportivo

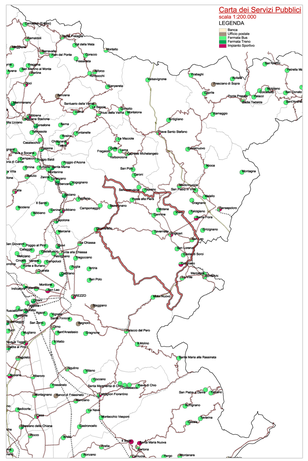

Carta delle zone D ai sensi del DM 1444/68

scala 1:40.000

LEGENDA

Comparti produttivi misti
Comparti produttivi specializzati

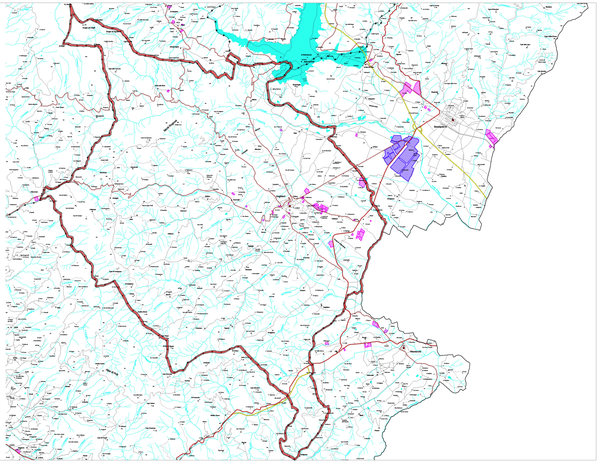

Carta del Vincolo Idrogeologico

scala 1:50.000

LEGENDA

Ambiti da confermare rispetto alla situazione esistente
Aree non sottoposte al vincolo idrogeologico
Aree sottoposte al vincolo idrogeologico

Ambiti da modificare rispetto alla situazione esistente
Aree da sottoporre al vincolo idrogeologico
Aree da escludere dal vincolo idrogeologico

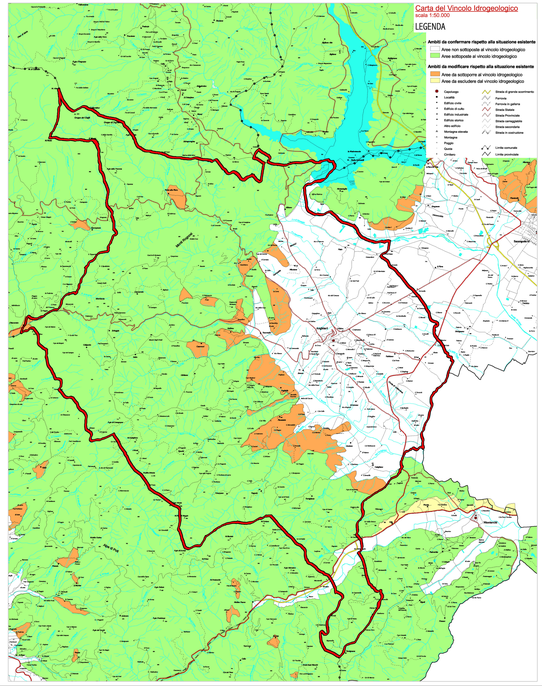

Carta delle Strutture per la Cultura

scala 1:200.000

LEGENDA

Scuola Materna
Scuola Elementare
Media Inferiore
Media superiore
Musei
Chiese
Biblioteche
Edifici

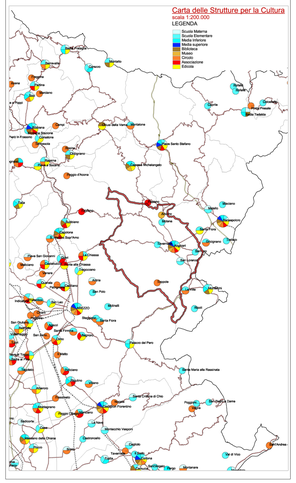

Carta dei Servizi Commerciali

scala 1:200.000

LEGENDA

Supermercati
Mercatino
Negozio Alimentari

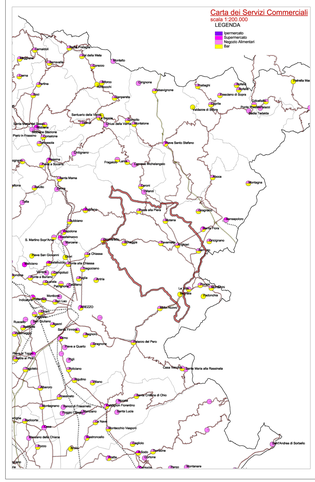

Carta dei Piani di Settore

scala 1:100.000

LEGENDA

I tematismi puntuali individuano un ambito localizzativo.

Istituti scolastici
- Istituto di istruzione secondaria di secondo grado

Presidi Ospedalieri
- Esistente
- In fase di realizzazione
- Previsto

Impianti di trattamento e smaltimento rifiuti
- Discarica di trattamento
- Impianto di compostaggio frazione organica differenziata all'origine
- Impianto di selezione e di compostaggio frazione organica da RSU
- Discarica

Impianti di trattamento acque reflue
- Depuratore

Cedimi di adiacenza della diga di Montedoglio alla Valtiberina
Prima stesura
- Esaguito
- Lagnetto di compenso (esaguito)

Seconda stesura
- In corso di esecuzione
- In corso di esecuzione (tratto in galleria)
- Progettazione esecutiva
- Progettazione preliminare
- Laghetto di compenso (in corso di esecuzione)

Piano dell'Autorità di bacino del fiume Arno
Piano stralcio relativo alla riduzione del rischio idraulico nel bacino dell'Arno
- Aree con caratteristiche morfologiche verificate per casse di laminazione
- Aree di pertinenza fluviale lungo gli affluenti

Aree finalizzate ad opere di laminazione

Aree finalizzate a casse di espansione

Piano Regionale Attività Estrattive (Delibera C.R. n° 200 del 7/03/95)
- Cave o bacino estrattivo

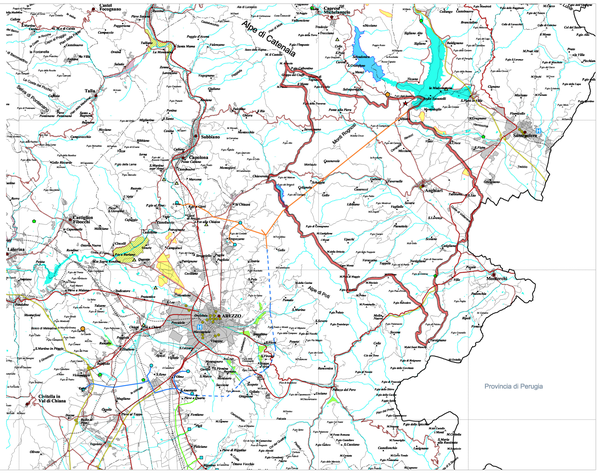

Carta Forestale

scala 1:50.000

LEGENDA

Proprietà pubbliche

Rimboschimenti

Boschi di pregio
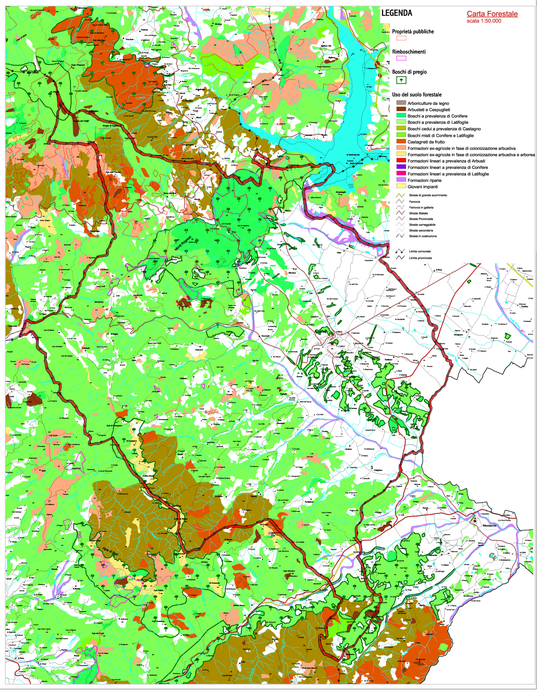
Uso del suolo forestale
- Arboricolture da legno
- Arbustati e Cespuglieti
- Boschi a prevalenza di Conifere
- Boschi a prevalenza di Latifoglie
- Boschi misti a prevalenza di Castagno
- Boschi misti di Conifere e Latifoglie
- Castagneti da frutto
- Formazioni erbacee in fase di colonizzazione arbustiva
- Formazioni erbacee agricole in fase di colonizzazione arbustiva e arborea
- Formazioni lineari a prevalenza di Arbusti
- Formazioni lineari a prevalenza di Conifere
- Formazioni lineari a prevalenza di Latifoglie
- Formazioni ripariali
- Giovani impianti