Comune di Scurcola Marsicana

Provincia dell'Aquila

PIANO DI CLASSIFICAZIONE ACUSTICA

(Legge 447/1995 - DPCM 14/11/1997 - L.R. 23/2007 - D.G.R. 770/2011)

Aggiornato con le prescrizioni del Parere di Non Assoggettabilità a V.A.S. Comune di Scurcola Marsicana Prot. n. 1921 del 16-03-2016

Il Sindaco

Il Segretario Comunale

L'Assessore Comunale

Il Tecnico Competente
in Acustica Ambientale
Ing. Danilo Tersigni Magnone

Firmato digitalmente da

Danilo Tersigni Magnone

CN = Tersigni Magnone Danilo

TITOLO ELABORATO:		REV.	TAV.
STATO DI FATTO	Stato urbanizzazioni Destinazioni d'uso reali Mappatura demografica	0	C
Scala 1:10'000		DATA: 22/08/2016	

0 125 250 500 750 1'000 Meters

RAPPRESENTAZIONE CONFORME
UNIVERSALE TRAVERSA DI MERCATORE (U.T.M.)

Sistema di riferimento cartografico WGS84 - Fuso 33N

N

Fonti della banca dati cartografica:
- CISIS (DBPrior 10K)
- Regione Abruzzo
- ISTAT (Basi Territoriali 2001)

Base topografica:
Vettoriale derivato dalla CTR 1:5.000 ed. 2007
(elementi cartografici della Regione Abruzzo aut. del 21/10/2013)

LIMITI AMMINISTRATIVI - SEZIONI CTR 5K

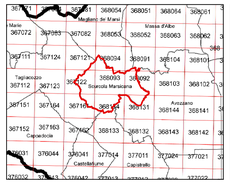

QUADRO D'UNIONE DELLE TAVOLE

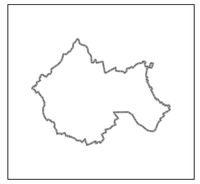

LEGENDA

- Limiti comunali
- AGRICOLO
- CENTRO STORICO
- RESIDENZIALE
- PRODUTTIVO
- SERVIZI
- ATTREZZATURE TECNOLOGICHE
- CIMITERO
- Edifici

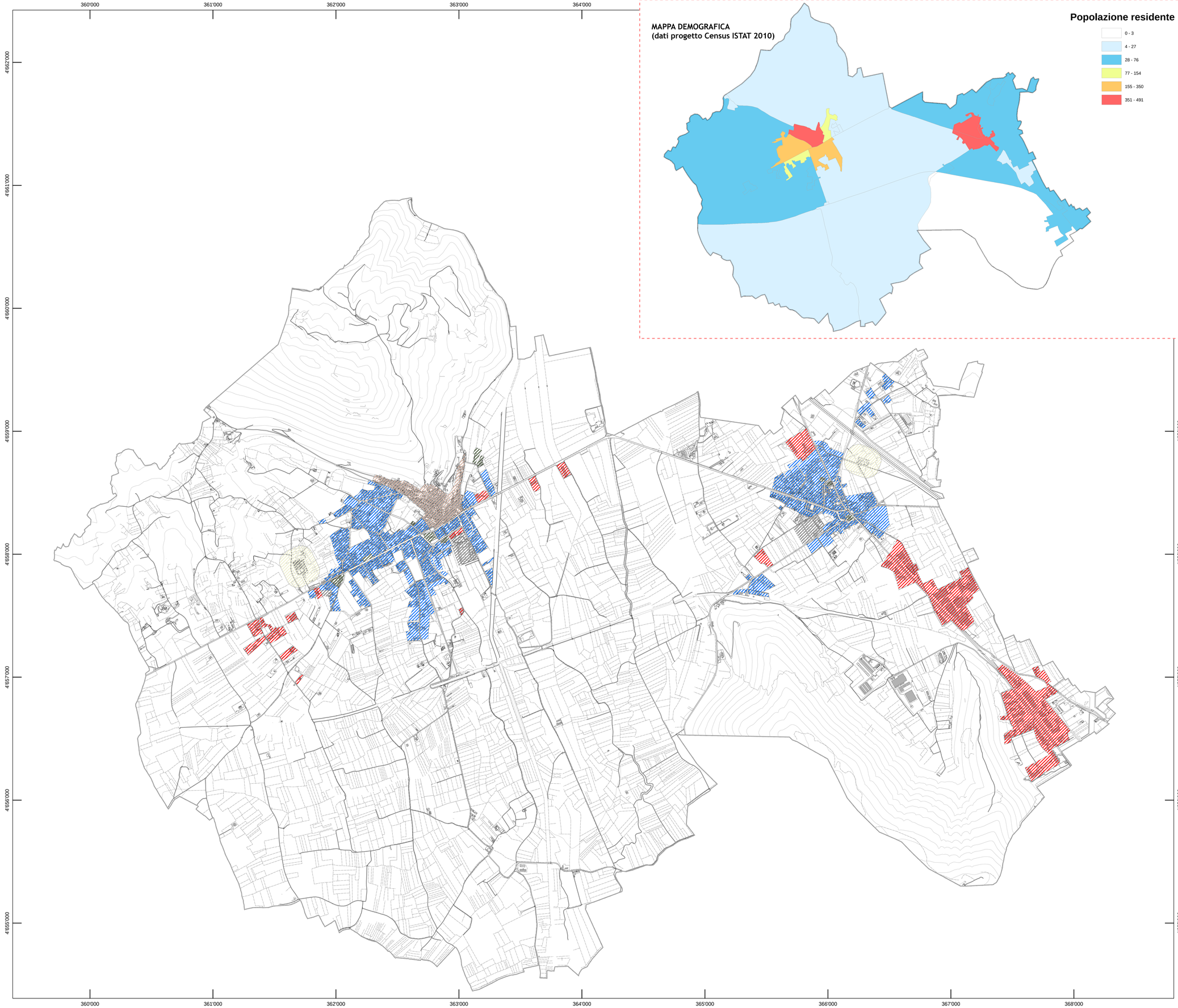

MAPPA DEMOGRAFICA
(dati progetto Census ISTAT 2010)