












LEGENDA

-  Confine Comunale
-  Confine Provinciale

Vincoli naturalistici

-  Parchi regionali (L.R. 33/93) - Zona A
-  Parchi regionali (L.R. 33/93) - Zona B
-  Parchi regionali (L.R. 33/93) - Zona C
-  Riserve naturali (L.R. 33/93)
-  Rete Natura 2000 (SIC-ZPS)

Vincoli D.Lgs. 42/2004 (Paesaggistici - Archeologici)

-  Aree Rispetto Fiumi (art.142)
-  Aree a quota > 1200 slm (art.142)
-  Vincoli archeologici (L.1089/39)
-  Immobili e Aree notevole interesse pubblico (art. 136)

PUC PRELIMINARE DI PIANO INDICAZIONI STRUTTURALI



**COMUNE DI
SPERONE**
PROVINCIA DI AVELLINO

GRUPPO DI PROGETTAZIONE
CAPOGRUPPO
PROF. ARCH. PASQUALE MIANO
ARCH. ARTURO PETRACCA
ARCH. FEDERICO GRECO
ARCH. GIUSEPPE RUOCCO
ARCH. FRANCESCA ZAMPETTI
CON
DOTT. RAFFAELE PICARELLO
DOTT. MARCO BATTILORO

SINDACO
AVV. MARCO S.ALAIA

ING. ANIELLO CAMMISA



Documento Strategico

SPERONE NELLA PROPOSTA DI PIANO
TERRITORIALE DI COORDINAMENTO DELLA
PROVINCIA DI AVELLINO

T.2.2

Scala 1:25.000
Data Giugno 2014