



Dati di base	
Comune	Oriolo Romano
Codice ISTAT Comune	56041
Provincia	Viterbo
Codice ISTAT Provincia	056
Elenco delle Frazioni del Comune (se presenti)	-
Autorità di Bacino di appartenenza	Aut. Bacini Regionali Lazio
Estensione Territoriale in Km ²	19,31
Comuni confinanti	Bassano Romano (VT), Bracciano (RM), Canale Monterano (RM), Manziana (RM), Vejano (VT)
Comunità Montana di appartenenza (denominazione CM)	elenco dei Comuni appartenenti alla Comunità Montana
Appartenenza al COI secondo la ex DGR 29 febbraio 2000, n.569 (denominazione COI)	elenco dei Comuni appartenenti al COI: COI di Capranica Bassano Romano, Capranica, Oriolo Romano, Vejano
Appartenenza a Unione di Comuni (denominazione UdC, se presente)	elenco dei Comuni appartenenti all'Unione di Comuni:
Appartenenza ad altre aggregazioni comunali (denominazione AC, se presente)	elenco dei Comuni appartenenti all'aggregazione:
Zona di allerta meteo (in riferimento alla classificazione del CFR, ex DGR 272/2012)	A - BACINI COSTIERI NORD
Data di validazione del Livello 1 di Microzonazione Sismica (se validata)	-
Data di validazione della Condizione Limite dell'Emergenza (se validata)	-
Zona sismica (DGR n. 387 e 835 del 2009)	3B

Riferimenti comunali		
Riferimenti comunali		
Sindaco	Cognome	Rallo
	Nome	Emanuele
	Cellulare	3492370784
	Twitter (se in possesso)	
Indirizzo sede municipale		Via Vittorio Emanuele III, 3
Indirizzo sito internet sede municipale		www.comune.orioloromano.vt.it
Telefono sede municipale		06/99837144
Fax sede municipale		06/99837482
E-mail sede municipale		comuneorioloromano@postemalcertificate


Caratteristiche del territorio			
Popolazione			
Popolazione	numero	% su totale	data aggiornamento
Popolazione residente	3811		31/12/15
Nuclei familiari	1554		31/12/15
Popolazione variabile stagionalmente	1000		31/12/15
Popolazione non residente	70		31/12/15
Popolazione anziana (> 60 anni)	1036		31/12/15
Popolazione disabile			31/12/15

Altimetria		
Fasce di altezza	Estensione (Km²)	Estensione (%)
Da quota 0 a 300 m s.l.m.		
Da quota 300 a 600 m s.l.m.		
Da quota 600 a 1000 m s.l.m.		
Oltre quota 1000 m s.l.m.		





COMUNE DI ORIOLO ROMANO
Via Vittorio Emanuele III, 3
01010 Oriolo Romano (VT)



PIANO DI EMERGENZA COMUNALE
Legge 100/2012
Delibere di Giunta Regionale Lazio nn. 363/14 e 415/15

CARTA DI INQUADRAMENTO TERRITORIALE


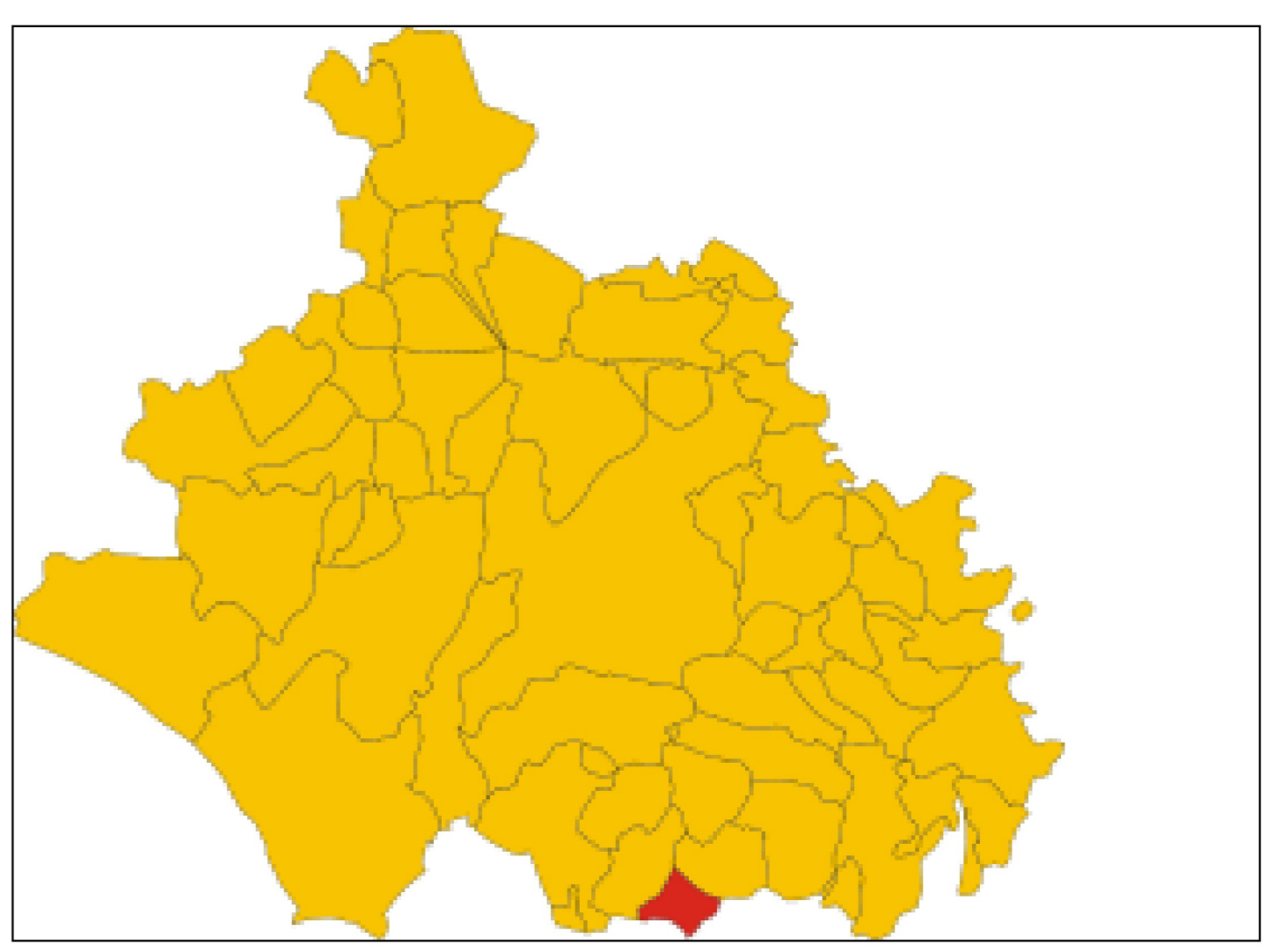


Tavola	Elaborato	Scala	1: 10.000	Rev
B.01		Data	Novembre 2016	Rev

Doc. Geol. **ROBERTO TRONCARELLI**
Studio Professionale di Geologia e Geotecnica
ambiente, geofisica, geotecnica, idrogeologia, idrologia, laboratorio meccanica delle terre
Sede legale e operativa: Via Pisanò, 19 - 01100 VITERBO
Tel. 0767 304472 - Fax 0767 322944 e-mail: roberto.troncarelli@uniroma2.it
C.F. TRN RRT 040220052 - P.IVA 01460000560



Legenda

- Confine comunale
- Strutture strategiche e rilevanti ai fini di Protezione Civile
- Edifici Rilevanti (ER)
- Centro Operativo Comunale (COC)
- Edifici Strategici (ES)
- Viabilità principale di connessione tra l'ambito di pianificazione e i principali nodi di accesso esterni
- Viabilità di accesso
- Viabilità di connessione