

COMUNE DI ORIOLO ROMANO
Via Vittorio Emanuele III, 3
01010 Oriolo Romano (VT)



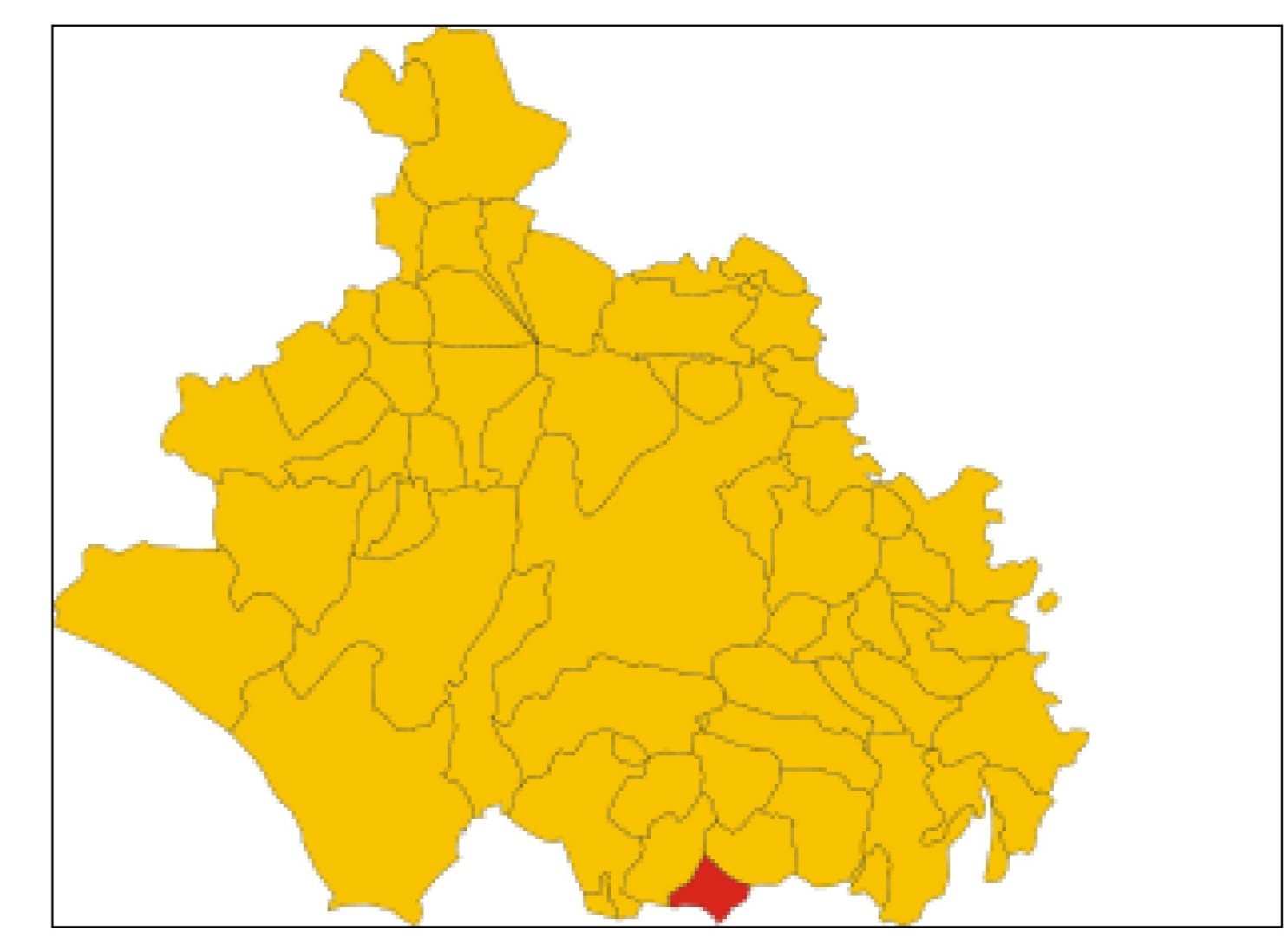
PIANO DI EMERGENZA COMUNALE
Legge 100/2012
Delibere di Giunta Regionale Lazio nn. 363/14 e 415/15







CARTA DELLO SCENARIO DI RISCHIO IDROGEOLOGICO E GEOLOGICO



Tavola	Elaborato	Scala	Rev
B.03		1: 10.000	
		Data	Rev
		Novembre 2016	


 Dott. Geol. **ROBERTO TRONCARELLI**
 Studio Professionale di Geologia e Geotecnica
 ambiente, geofisica, geotecnica, idrogeologia,
 idrologia, laboratorio meccanica delle terre
 Sede legale e operativa: Via Piana, 19 - 01100 VITERBO
 Tel. 0767 304672 - Fax 0767 322944 e-mail: roberto.troncarelli@uniroma2.it
 C.F. TRN RRT 0402208052 - P.IVA 01400000560



- Legenda**
-  Confine comunale
 - Strutture strategiche e rilevanti ai fini di Protezione Civile**
 -  Edifici Rilevanti (ER) - Scuole
 -  Centro Operativo Comunale (COC)
 -  Edifici Strategici (ES)
 -  Orli di scarpate
 -  Zone instabili

