



COMUNEDIS. ALESSIO SICULO  
(Città Metropolitana di Messina)

N. 08 Reg.

del 24/01/2025

**DELIBERAZIONE DELLA GIUNTA MUNICIPALE**

Oggetto: Dichiarazione stato di calamità a seguito di eventi meteo avversi sul territorio del Comune di Sant'Alessio Siculo nei giorni 17 e 18 gennaio 2025.

L'anno **duemilaventicinque** il giorno 24 del mese di **Gennaio** alle ore 12:43 e seguenti, nella Casa Comunale e nella consueta sala delle adunanze, in seguito ad invito di convocazione, si è riunita la Giunta Municipale con l'intervento dei Signori:

**Presenze**

1. Aliberti Domenico	Sindaco	P
2. Foti Nunzio Giovanni	Vice Sindaco	A
3. Rigano Roberta	Assessore	P
4. Lo Cascio Gianluca <u>DA RETRO</u>	Assessore	P
5. Trischitta Rosario <u>DA RETRO</u>	Assessore	P

Non sono intervenuti gli Assessori: Foti

Presiede il **Sindaco**

Assiste con funzioni verbalizzanti il Segretario del Comune **Dott.ssa Miano Rosaria**

IL Presidente, constatato che il numero dei presenti è legale, dichiara aperta la seduta e invita i convenuti a deliberare sull'argomento in oggetto specificato.

---

Il Segretario Comunale nella casa comunale, attesta che la Giunta Municipale in data odierna si svolge da remoto, tramite collegamento whatsapp, ai sensi dell'art. 4 del regolamento per la disciplina del funzionamento della Giunta Municipale in modalità videoconferenza approvato con delibera di G.M. n. 49 del 28/04/2022.

Risultano presenti nella sede comunale: il Sindaco Aliberti Domenico, l'Assessore Rigano Roberta.

Risultano collegati da remoto: l'Assessore Lo Cascio Gianluca e l'Assessore Trischitta Rosario.

## LA GIUNTA MUNICIPALE

Esaminato il documento istruttorio che precede redatto dal responsabile del procedimento amministrativo, che si assume a motivazione del presente provvedimento;

Visto l' allegato parere del responsabile del servizio, reso ai sensi dell' art.1 lett. h) comma 1, L. R. n. 48/91 così come modificato dall' art.12 della L.R.n. 30 del 23.12.2000;

Visto l' allegato parere sulla proposta di deliberazione di cui al presente provvedimento reso dal responsabile dell' ufficio di ragioneria reso ai sensi dell' art.1 lett. h) comma 1, L. R. n. 48/91 così come modificato dall' art.12 della L.R.n. 30 del 23.12.2000, in ordine alla regolarità contabile;

Visto l' art. 12 della L.R. n.30 del 23.12.2000;

Udita la proposta dell' Assessore o del Sindaco;

A voti unanimi espressi nelle modalità di legge,

## DELIBERA

Per le motivazioni espresse in premessa, che qui si intendono ripetute e trascritte:

1. Approvare, come in effetti approva, il documento istruttorio che precede in premessa citato allegato alla presente
2. Dichiarare con separata votazione unanime il presente atto immediatamente esecutivo, per l' urgenza.



## COMUNE DI S. ALESSIO SICULO (Provincia di Messina)

### Documento Istruttorio da sottoporre alla Giunta Municipale

**OGGETTO:** Dichiarazione Stato di Calamità naturale a seguito degli eventi meteo avversi nel territorio del Comune di Sant'Alessio Siculo nei giorni 17 e 18 gennaio 2025.

#### **Premesso:**

- **Che** nella giornata tra il 17 ed il 18 gennaio, a causa delle avverse condizioni meteo a carattere temporalesco abbattutesi nella Sicilia Orientale (giusto Avviso Regionale di Protezione Civile nr. 25017 del 17/01/2025 per il rischio meteo-idrogeologico e idraulico) sul nostro territorio si è abbattuta una violenta mareggiata che ha provocato ingenti danni nella zona del Lungomare;
- **Che** tali condizioni meteo, hanno inoltre provocato danni alla condotta idrica e fognaria, interessando in particolare il depuratore comunale e il serbatoio situato in C.da Giletto;
- **Che** a tutela della pubblica incolumità, sono state emesse:
  - Ordinanza n. 02 del 16/01/2025 di attivazione del C.O.C.;
  - Ordinanza n. 03 del 17/01/2025 di chiusura al transito veicolare del Lungomare.

**Considerato** che la situazione venutasi a creare nel territorio del Comune di Sant'Alessio Siculo, sinteticamente descritta nel presente atto, debba essere qualificata in termini di "calamità naturale" ai sensi di legge ove si intende per calamità l'insorgere di situazioni che comportano grave danno alla incolumità delle persone e ai beni e che per la loro natura o estensione debbano essere fronteggiate con interventi tecnici urgenti, straordinari e mirati;

**Vista** la Relazione di servizio – Mareggiata del 17 – 18 Gennaio 2025 del Responsabile dell'Area di Vigilanza;

**Vista** la Relazione di servizio - Ricognizione danni avuti sul territorio comunale a seguito del nubifragio del 17 e 18 Gennaio 2025 del Responsabile dell'Area Tecnica;

**Visto** l'art. 3 della L. R. 18/05/1995 nr. 42 con la quale in relazione al verificarsi degli eventi di cui alle lettere a) e b) dell'art. 2 della L. 225/92 e ss. Mm. ii. è possibile la dichiarazione dello stato di calamità naturale in relazione al verificarsi dell'evento di cui alla lettera "C" dell'art. 2;


**Visto** il D.lgs. n. 267/2000 e successive modifiche ed integrazioni;

**Visto** l'O.A.EE.LL. vigente nella Regione Siciliana;

**Visto** il D. Lgs. 36/23 e ss.m..ii.;

## **PROPONE**

- 1. Di stabilire** che la premessa è parte integrante e sostanziale del presente atto istruttorio;
- 2. Di dichiarare** lo stato di calamità naturale nel territorio comunale di Sant'Alessio Siculo;
- 3. Di trasmettere** copia della presente deliberazione:
  - Al Presidente della Regione Siciliana;
  - A S.E. il Prefetto di Messina;
  - Al Dipartimento Regionale Protezione Civile – Sicilia;
  - Agli organi competenti;
- 4. Di stabilire** che la presente deliberazione sia pubblicata all'albo pretorio on line e sul sito di amministrazione trasparente.



Il Proponente

*[Handwritten signature]*



# COMUNE DI S. ALESSIO SICULO

**Citta Metropolitana di Messina**

Partita I.V.A. 00347890832 Tel. 0942 – 751036  
E-mail: [ufficiotecnico@comune.santalessiosiculo.me.it](mailto:ufficiotecnico@comune.santalessiosiculo.me.it)  
E-mail P.E.C.: [utc.comunesantalessiosiculo@dgpec.it](mailto:utc.comunesantalessiosiculo@dgpec.it)

UFFICIO TECNICO

**Spett.le Prefettura di Messina**

PEC: [protocollo.prefme@pec.interno.it](mailto:protocollo.prefme@pec.interno.it)

**“Signor Presidente della Regione Siciliana**

Piazza Indipendenzana, 21

90 129 PALERMO

PEC: [presidente@certmail.regione.sicilia.it](mailto:presidente@certmail.regione.sicilia.it)

**“ Presidenza della Regione Siciliana**

**Dipartimento Regionale di Protezione Civile**

Servizio Emergenze

Via Gaetano Abela n. 5

90 141 PALERMO

PEC: [dipartimento.protezione.civile@certmail.regione.sicilia.it](mailto:dipartimento.protezione.civile@certmail.regione.sicilia.it)

**“Autorità di Bacino del Distretto Idrografico della Sicilia”**

PEC: [autorita.bacino@certmail.regione.sicilia.it](mailto:autorita.bacino@certmail.regione.sicilia.it)

**“Ufficio Del Genio Civile”**

Via dei Mille is. 87 n. 272

98123 MESSINA

PEC: [geniocivile.me@certmail.regione.sicilia.it](mailto:geniocivile.me@certmail.regione.sicilia.it)

**“All’Assessorato Regionale Territorio e Ambiente”**

Via Ugo La Malfa, 169

PEC: [assessorato.territorio@certmail.regione.sicilia.it](mailto:assessorato.territorio@certmail.regione.sicilia.it)

**“Ispettorato Ripartimentale Delle Foreste”**

VIA TOMMASO CANNIZZARO N. 88

98 122 MESSINA

PEC: [irfme.corpo.forestale@certmail.regione.sicilia.it](mailto:irfme.corpo.forestale@certmail.regione.sicilia.it)

IL LEGALE RAPPRESENTANTE

IL RESPONSABILE DELL’AREA TECNICA

Dott. Domenico Aliberti 3486942346

Arch. Eleonora Cacopardo 3311635318

**Oggetto: RICOGNIZIONE DANNI AVUTI SUL TERRITORIO COMUNALE A SEGUITO DEL NUBIFRAGIO DEL 17 E 18 GENNAIO C.A. – RELAZIONE DI SERVIZIO.**  
Comuni colpiti da eventi calamitosi.

La sottoscritta Arch. Eleonora Cacopardo, Responsabile dell'Area Tecnica, il giorno 18 Gennaio 2025 ha effettuato sopralluogo a seguito delle violente piogge alluvionali e mareggiate che hanno imperversato su tutto il litorale Jonico, causando ingenti e gravi danni su tutto il territorio comunale di Sant'Alessio Siculo nelle giornate del 17 e 18 gennaio 2025.

Le zone interessate da danni di notevole entità sono:

- **Il tratto di lungomare compreso tra la Via dei Normanni e la via Salice caratterizzato da un grave stato di pregiudizio delle strutture a sostegno del manto stradale;**
- **Un ampio tratto di ringhiera che è stata divelta, all'altezza di via Domenico Costa, mettendo a rischio la pubblica e privata incolumità;**
- **Gran parte di spiaggia che è stata interessata da una severa erosione dovuta alla violenta mareggiata che ha aggravato ulteriormente lo stato di pregiudizio delle strutture di sostegno;**
- **La viabilità, che è stata interrotta a causa della notevole quantità di detriti presenti sui marciapiedi e lungo la carreggiata;**
- **La pubblica illuminazione, che è stata interessata da pali divelti che hanno provocato disservizi in gran parte del territorio;**
- **La condotta idrica, fognaria ed il serbatoio sito in C.da Giletto;**
- **Il depuratore comunale, per il quale si ha grave rischio di compromissione del sistema di depurazione dei reflui fognari.**

Per quanto sopra, è stato necessario interdire il lungomare al transito pedonale e veicolare. Tali mareggiate hanno aggravato la situazione, già resa difficile dai precedenti eventi calamitosi.

Si è reso necessario intervenire tempestivamente e si è provveduto, con mezzi e personale a disposizione dell'Ente, a fronteggiare questa situazione di grave emergenza al fine di contenere la situazione già resa precaria dalle precedenti mareggiate.

Sono stati allertati gli organi competenti per renderli edotti della gravità della situazione ed adottare, quindi, idonee misure per la pubblica e privata incolumità, onde evitare l'insorgere di nuove situazioni di pericolo e/o maggiori danni a persone o cose.

L'ubicazione dell'evento si evince altresì dalla situazione fotografica che si allega e della Relazione di Servizio prot. 771 del 20/01/2025 redatta dal Responsabile dell'area di Vigilanza di codesto Ente.

### **Previsione di Spesa**

Si stima che per l'esecuzione degli interventi necessari al ripristino dello stato dei luoghi, la spesa complessiva ammonta a circa € 1.000.000,00.

Per quanto non espressamente detto si allega la documentazione fotografica nonché Relazione di Servizio prot. 771 del 20/01/2025 redatta dal Responsabile dell'area di Vigilanza di codesto Ente, che formano parte integrante e sostanziale della presente relazione.

Sant'Alessio Siculo li, 20/01/2025

IL RESPONSABILE DELL'AREA TECNICA

(Arch. Eleonora Cacopardo)



The image shows a handwritten signature in black ink that reads "Eleonora Cacopardo". The signature is written over a circular official stamp. The stamp contains the text "UFFICIO" in the center and "SANT'ALESSIO SICULO" around the perimeter. The signature is written in a cursive style, with the first letter "E" being particularly large and stylized.



# COMUNE DI SANT'ALESSIO SICULO

PROVINCIA DI MESSINA  
COMANDO POLIZIA MUNICIPALE  
PIAZZA MUNICIPIO N. 1

Tel. 0942 756947 - Fax 0942 480346 - P. IVA: 00347890832


E-mail: [poliziamunicipale@comune.santalessiosiculo.me.it](mailto:poliziamunicipale@comune.santalessiosiculo.me.it) - [pmsantalessios@alice.it](mailto:pmsantalessios@alice.it)

Pec: [vigili.comunesantalessiosiculo@dgpec.it](mailto:vigili.comunesantalessiosiculo@dgpec.it)

Prot. n. 780

del 20/01/2025


Al Signor Sindaco SEDE

 Al Responsabile dell'Ufficio Tecnico  
SEDE



Oggetto: Relazione di servizio – Chiusura passerella sul Torrente Agrò nella giornata del  
17/01/2025

Il sottoscritto Isp. Capo D'Agata Salvatore, responsabile del Comando Polizia Municipale di questo Comune, fa presente che in data 17/01/2025 le forti piogge che si sono abbattute sul nostro territorio hanno provocato un aumento del livello del fiume Torrente Agrò, che ha inondato la passerella che collega i Comuni di Sant'Alessio Siculo e Santa Teresa di Riva. Considerata la gravità della situazione, alle ore 21:15 circa l'ANAS, a tutela della pubblica incolumità, ha disposto la chiusura della passerella. Lo scrivente, coadiuvato dal personale della Polizia Municipale ha transennato la strada di accesso alla passerella al confine con la S.P.12, per evitare che i veicoli arrivassero a ridosso della stessa. La chiusura della passerella si è protratta per tutta la notte ed è stata riaperta al transito nella mattinata del 18/01/2025, dopo che sono stati effettuati gli interventi di pulizia da parte di una ditta incaricata dall'ANAS. Lo scrivente, nella qualità di responsabile dell'Ufficio di Protezione Civile ha comunicato alla SORIS (Sala Operativa Integrata Siciliana), l'attività svolta, tenendola informata sull'evolversi dell'evento.

Sul posto sono stati effettuati dei rilievi fotografici.



Il Responsabile dell'Area di Vigilanza  
(Isp. Capo Salvatore D'Agata)





# COMUNE DI SANT'ALESSIO SICULO

PROVINCIA DI MESSINA  
COMANDO POLIZIA MUNICIPALE  
PIAZZA MUNICIPIO N. 1

Tel. 0942 756947 - Fax 0942 480346 - P. IVA: 00347890832

E-mail: poliziamunicipale@comune.santalessiosiculo.me.it - pmsantalessios@alice.it

Pec: vigili.comunesantalessiosiculo@dgpec.it

Prot. n. 1771

del 20/01/2025

Al Signor Sindaco .....SEDE

→ Al Responsabile dell'Area Tecnica.....SEDE

Oggetto: Relazione di servizio – Mareggiata del 17-18 Gennaio 2025

Il sottoscritto Isp. Capo D'Agata Salvatore, responsabile del Comando Polizia Municipale di questo Comune, fa presente alle SS.LL. che è in data 17 e 18 Gennaio c.a. sul nostro territorio si è abbattuta una violenta mareggiata i cui marosi hanno depositato una notevole quantità di detriti sulla carreggiata e sui marciapiedi del Lungomare. La zona più colpita dal deposito di sabbia è la zona di Lungomare compresa tra la via dei Normanni e la via Salice. I marosi inoltre hanno divelto un tratto di ringhiera all'altezza della via Domenico Costa.

A tutela della pubblica incolumità, è stata emessa dallo scrivente Ordinanza n. 03 del 17/01/2025 di chiusura al transito veicolare del Lungomare, inizialmente nel tratto compreso tra la via Salice e la via L.Sciascia e successivamente tale limitazione è stata estesa tra la via Sena e la via dei Normanni. Sul posto è intervenuto personale comunale che ha posizionato le transenne per la chiusura con la relativa segnaletica temporanea. A seguito dell'allerta "codice rosso" nelle zone A-E-F-G-H-I, emanato dal Dipartimento Regionale della Protezione Civile della Presidenza della Regione Siciliana, con avviso regionale per il rischio meteo-idrogeologico e idraulico n. 25016 prot. n. 1697 del 16/01/2025, è stato attivato il COC con Ordinanza n. 02 del 16/01/2025.

La situazione a tutt'oggi è monitorata, la mareggiata è in diminuzione e le condizioni meteo sono migliorate. Al fine di ripristinare la viabilità è necessario predisporre un intervento di pulizia della carreggiata e dei marciapiedi su tutto il Lungomare chiuso al transito veicolare.

Sui luoghi sono stati effettuati dei rilievi fotografici.



Si trasmette la presente per i provvedimenti consequenziali che le SS.LL. vogliono adottare.

Si allegano:



- 1) Rilievi fotografici;
- 2) Ordinanza n. 02 del 16/01/2025 di attivazione del COC;
- 3) Ordinanza n. 03 del 17/01/2025 di chiusura del Lungomare;








Il Responsabile dell'Area di Vigilanza  
(Isp. Capo Salvatore D'Agata)








COMUNE S. ALENTO  
SERVIZIO  
POLIZIA  
MUNICIPALE



COMANDO  
SERVIZIO  
POLIZIA  
MUNICIPALE



S. ALESSIO  
SERVIZIO



Stampa circolare: "COMUNE DI SANTA POLINA" and "SANTA POLINA" with a signature.



# COMUNE DI SANT'ALESSIO SICULO

PROVINCIA DI MESSINA  
COMANDO POLIZIA MUNICIPALE  
PIAZZA MUNICIPIO N. 1

Tel. 0942 756947 - Fax 0942 480346 - P. IVA: 00347890832  
E-mail: poliziamunicipale@comune.santalessiosiculo.me.it - pmsantalessios@alice.it  
Pec: vigili.comunesantalessiosiculo@dgpec.it

ORDINANZA N. 02

del 16/02/2025

Oggetto : Attivazione del COC ( Centro Operativo Comunale) a seguito di condizioni meteo avverse , diramate con avviso regionale di Protezione Civile n. **25016**, prot. n. **1697** del **16/01/2025** .

IL SINDACO

**Premesso:**

**Che** il Dipartimento Regionale della Protezione Civile della Presidenza della Regione Siciliana, con avviso regionale per il rischio meteo-idrogeologico e idraulico n. **25016**, prot. n. **1697** del **16/01/2025** , ha diramato l'allerta meteo , "codice rosso " nelle zone "A-E-F-G-H-I", dalle ore 0:00 di oggi sino alle ore 24,00 del 17/01/2025 ;

**Che** lo stesso bollettino dichiara la fase di "preallarme " e recita testualmente : *"dal primo mattino di domani , Venerdì 17 Gennaio e per le successive 24-36 ore si prevedono : precipitazioni da sparse a diffuse , anche a carattere di rovescio o temporale. I fenomeni saranno accompagnati da rovesci di forte intensità, attività elettrica e forti raffiche di vento. Venti dai quadranti orientali da forti a burrasca, con rinforzi fino a burrasca forte. Mareggiate lungo le coste esposte"*

**Ritenuto**, a tutela della pubblica incolumità , di dover predisporre azioni di prevenzione previste nel piano comunale di protezione civile in attuazione ai livelli di allerta; ,

**Visto** il piano comunale di protezione civile;

**Visto** l'articolo 54 del D.L.gs.vo n. 18 Agosto 2000, n. 267( Testo Unico delle Leggi sull'Ordinamento degli Enti Locali);

ORDINA

Per i motivi in premessa specificati:

- L'attivazione immediata del COC (Centro Operativo Comunale) sino al termine dell'emergenza ;

DISPONE

- 1) La pubblicazione del presente atto all'albo pretorio one-line di questo Comune ai sensi del D.leg.vo 14 Marzo 2013 n. 33 ;
- 2) La trasmissione del presente provvedimento:
  - Alla **SORIS** ( Sala Operativa Regionale Integrata Siciliana) ;
  - Al Dipartimento Regionale della Protezione Civile della Presidenza della Regione Siciliana;
  - Alla Prefettura di Messina;
  - Al Comando Stazione Carabinieri di Sant'Alessio Siculo;
  - Al Comando Polizia Municipale SEDE;
  - A tutto il personale facente parte del Centro Operativo Comunale;

Dalla Residenza Municipale li 16/01/2025



IL SINDACO

(Dott. Domenico Aliberti )



# COMUNE DI SANT'ALESSIO SICULO

PROVINCIA DI MESSINA  
COMANDO POLIZIA MUNICIPALE  
PIAZZA MUNICIPIO N. 1

Tel. 0942 756947 - Fax 0942 480346 - P. IVA: 00347890832

E-mail: poliziamunicipale@comune.santalessiosiculo.me.it - pmsantalessios@alice.it  
Pec: vigili.comunesantalessiosiculo@dgpec.it

ORDINANZA N. 03

del 17/01/2025

Oggetto : Chiusura al transito della via Lungomare a seguito di una mareggiata abbattutasi lungo la costa del nostro territorio nella giornata del 17/01/2025.

## IL COMANDANTE – RESPONSABILE UFFICIO PROTEZIONE CIVILE

**Premesso:**

**Che** il Dipartimento Regionale della Protezione Civile della Presidenza della Regione Siciliana, con avviso regionale per il rischio meteo-idrogeologico e idraulico n. 25016, prot. n. 1697 del 16/01/2025, ha diramato l'allerta meteo, "codice rosso" nelle zone "A-E-F-G-H-I", dalle ore 0:00 alle ore 24,00 del 17/01/2025;

**Che** lo stesso bollettino dichiara la fase di "preallarme" e recita testualmente: *"dal primo mattino di domani, Venerdì 17 Gennaio e per le successive 24-36 ore si prevedono: precipitazioni da sparse a diffuse, anche a carattere di rovescio o temporale. I fenomeni saranno accompagnati da rovesci di forte intensità, attività elettrica e forti raffiche di vento. Venti dai quadranti orientali da forti a burrasca, con rinforzi fino a burrasca forte. Mareggiate lungo le coste esposte"*

**Che** con Ordinanza n. 02 del 16/01/2025 è stato attivato il COC (Centro Operativo Comunale) a seguito di condizioni meteo avverse, diramate con l'avviso regionale di Protezione Civile suindicato;

**Considerato** che lungo le coste del nostro territorio è in corso una violenta mareggiata le cui onde, si sono riversate in alcuni tratti della via Lungomare;

**Considerato** che è necessario predisporre le azioni di prevenzione previste nei piani di protezione civile in attuazione ai livelli di allerta;

**Ritenuto** che, a tutela della pubblica incolumità, si rende necessario chiudere al transito veicolare e pedonale la via Lungomare;

**Visto** il piano comunale di protezione civile;

**Vista** la determina sindacale n. 10 del 28/06/2022, di nomina dello scrivente a Responsabile dell'Area di Vigilanza;

**Vista** la determina sindacale n. 24 del 07/10/2022, di nomina dello scrivente a Responsabile dell'Ufficio di Protezione Civile;

**Visto** il Decreto Legislativo 18 Agosto 2000, n. 267 (Testo Unico delle Leggi sull'Ordinamento degli Enti Locali);

**Vista** la L.R. n. 23/98;

**Visto** l'O.A.EE.LL. vigente in Sicilia;

## ORDINA


- Per i motivi in premessa specificati, la chiusura del Lungomare nel tratto compreso tra la via L.Sciascia e la via Salice. Tale chiusura può essere estesa se i marosi dovrebbero interessare altri tratti di carreggiata del Lungomare;
- Al personale comunale di collocare le transenne con relativa segnaletica temporanea nei tratti di Lungomare interessati alla chiusura.

DISPONE

- 1) La pubblicazione del presente atto all'albo pretorio one-line di questo Comune ai sensi del D.leg.vo 14 Marzo 2013 n. 33 ;
- 2) La trasmissione del presente provvedimento:
  - Alla SORIS ( Sala Operativa Regionale Integrata Siciliana) ;
  - Al Dipartimento Regionale della Protezione Civile della Presidenza della Regione Siciliana;
  - Alla Prefettura di Messina;
  - Al Comando Polizia Municipale SEDE;
  - Al Comando Stazione Carabinieri di Sant'Alessio Siculo;
  - A tutto il personale facente parte del Centro Operativo Comunale

Dalla Residenza Municipale li 17/01/2025

Il Comandante – Responsabile Ufficio Protezione Civile  
( Ispettore Capo Salvatore D'Agata)



**PARERE TECNICO**

**Il Responsabile del servizio interessato**

VISTO l'art.12 della L.r.n.30/2000 che modifica l'art. 1, lettera h) della L.R.n.48 /1991;

Ai sensi e per gli effetti delle disposizioni legislative sopra menzionate;

Per quanto concerne la sola regolarità tecnica

ESPRIME PARERE FAVOREVOLE

Li 24-01-2025



IL RESPONSABILE DEL SERVIZIO  
Il segretario cammuna..

*R. M. G.*

**ATTESTAZIONE COPERTURA FINANZIARIA**

**Il Responsabile del servizio finanziario**

VISTO l'art.12 della L.r.n.30/2000 che modifica l'art. 1, lettera h) della L.R.n.48 /1991;

Ai sensi e per gli effetti delle disposizioni legislative sopra menzionate;

ESPRIME PARERE \_\_\_\_\_

**ATTESTA**

la copertura finanziaria della complessiva spesa di EURO \_\_\_\_\_

sui seguenti codici e numeri:

Codice _____	Codice _____
Competenza _____	Competenza _____
Residui _____	Residui _____
Intervento _____	Intervento _____

Li \_\_\_\_\_

IL RESPONSABILE DEL SERVIZIO FINANZIARIO

Dott. Domenico ALIBERTI


Il presente verbale, dopo la lettura, si sottoscrive per conferma.

L'Assessore Anziano

Presidente

Il Segretario Comunale

*[Handwritten signatures and names over circular stamps]*



Attestazione e certificazione di pubblicazione

Il sottoscritto Segretario c.le certifica, su conforme attestazione dell'Addetto, che la presente deliberazione: è stata pubblicata all'Albo Pretorio on line il giorno \_\_\_\_\_

ed è rimasta affissa all'Albo Pretorio on line per 15 (quindici) giorni consecutivi dal \_\_\_\_\_

al \_\_\_\_\_

li \_\_\_\_\_

L'Addetto

Il Segretario Comunale

SI ATTESTA

CHE LA PRESENTE DELIBERAZIONE E' STATA TRASMESSA

Ai capigruppo consiliari con nota n. \_\_\_\_\_ del \_\_\_\_\_

Il Segretario Comunale \_\_\_\_\_

CERTIFICATO DI ESECUTIVITA'

Si certifica che la presente deliberazione è divenuta esecutiva il \_\_\_\_\_ decorsi 10 giorni dalla data di inizio della pubblicazione.

L'addetto alla pubbl.ne \_\_\_\_\_ dal \_\_\_\_\_ al \_\_\_\_\_

Il Segretario C.le \_\_\_\_\_ li \_\_\_\_\_

LA PRESENTE DELIBERAZIONE E' IMMEDIATAMENTE ESECUTIVA AI SENSI DELL'ART.12, COMMA 2, DELLA L.R. N.44/91

il 26/01/2025



Il Segretario Comunale

*[Handwritten signature]*