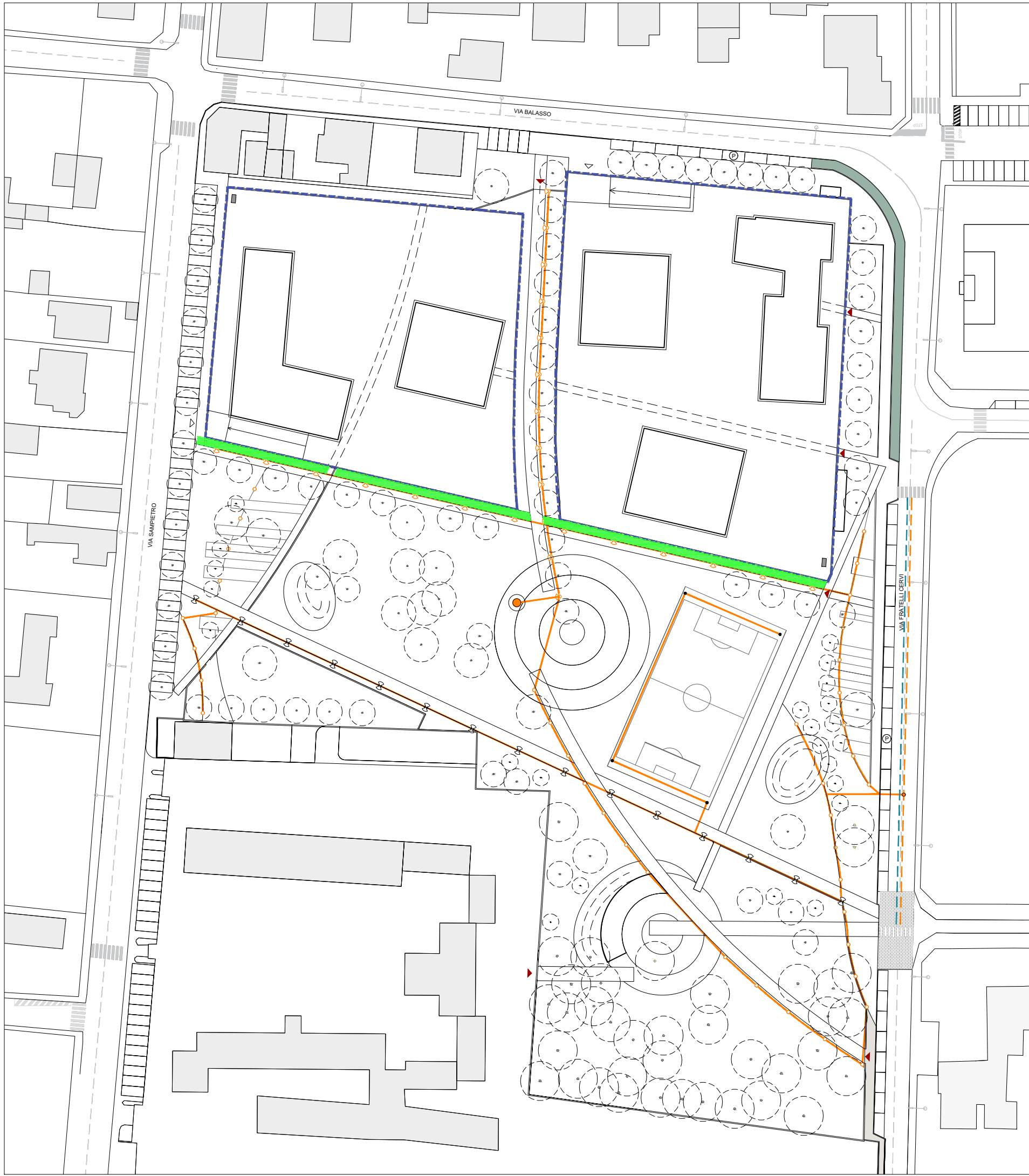
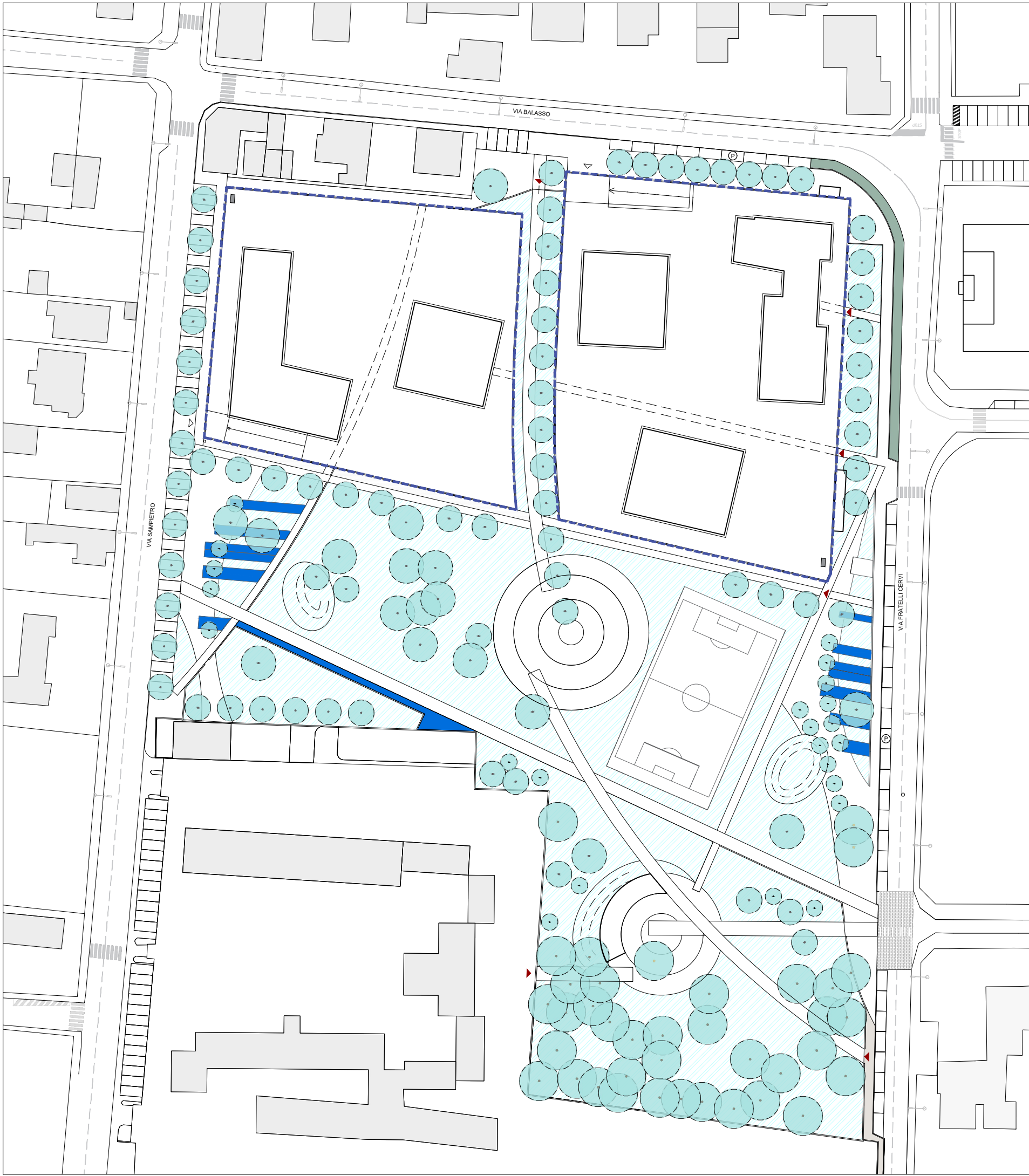


PLANIMETRIE IMPIANTI E SOTTOSERVIZI - scala 1:1000

IMPIANTO DI ILLUMINAZIONE

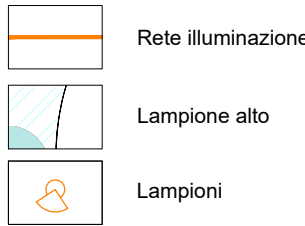


IMPIANTO DI IRRIGAZIONE

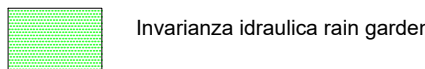


LEGENDA SOTTOSERVIZI

ILLUMINAZIONE E RETE ELETTRICA



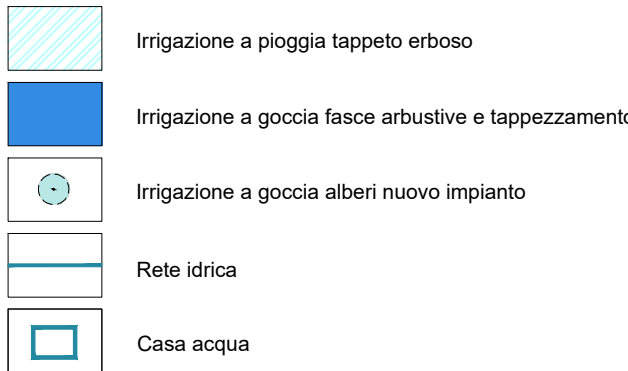
ACQUE BIANCHE E METEORICHE



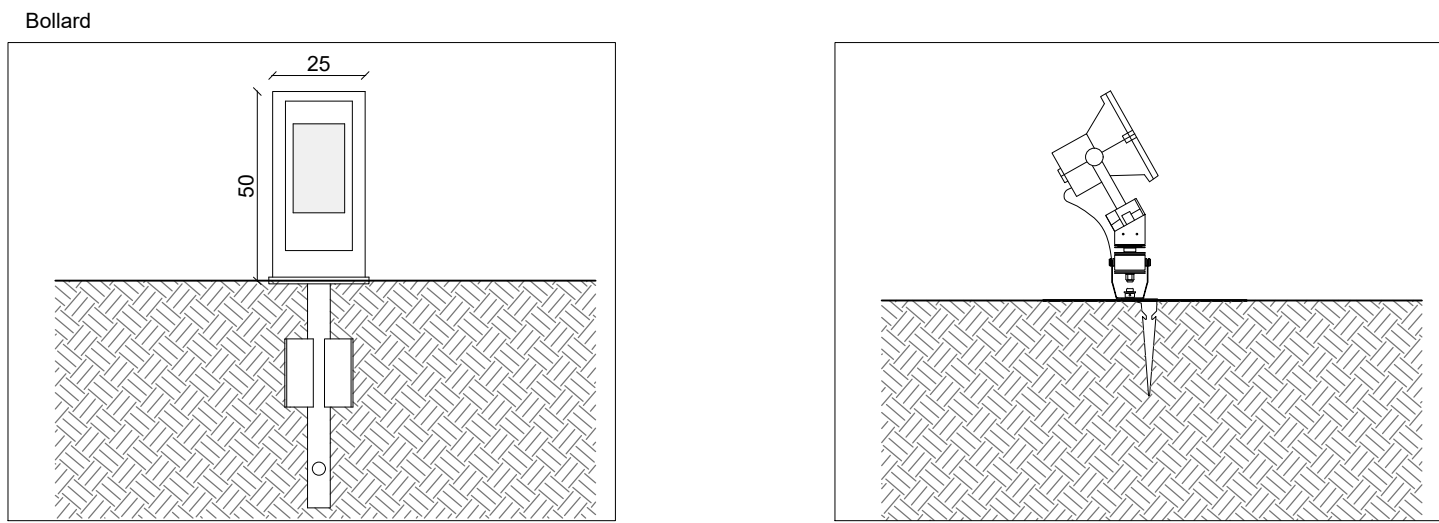
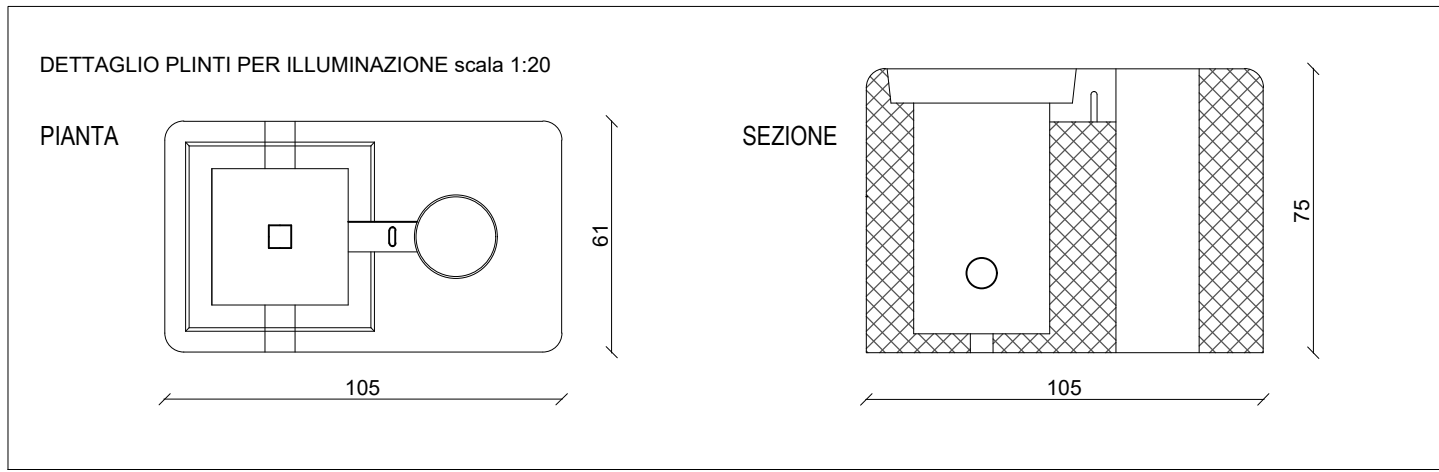
ALLACCIAMENTI



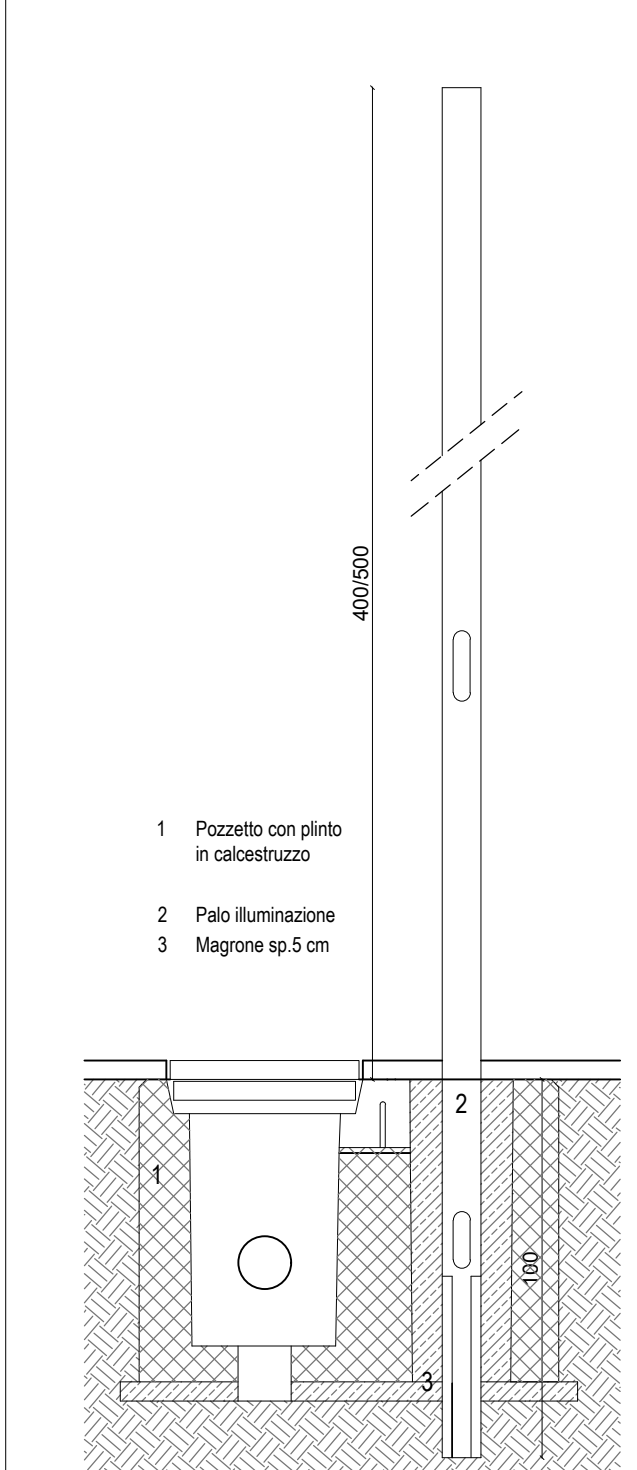
H2O E IRRIGAZIONE



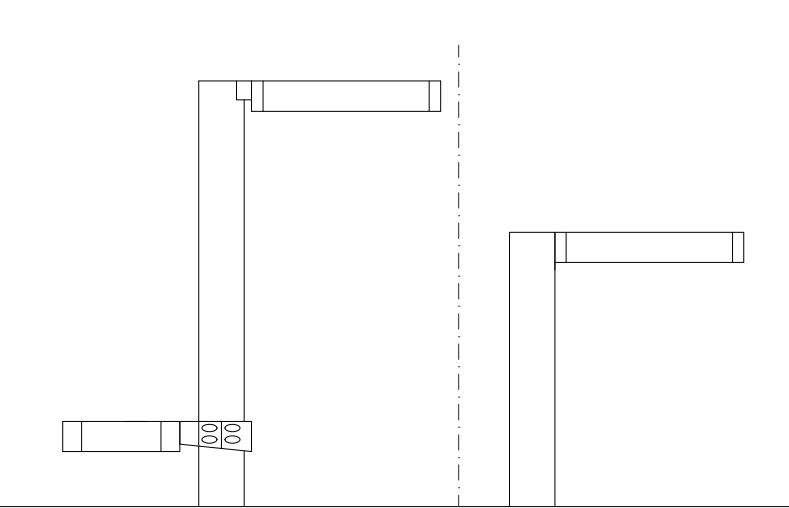
TIPOLOGICO ILLUMINAZIONE



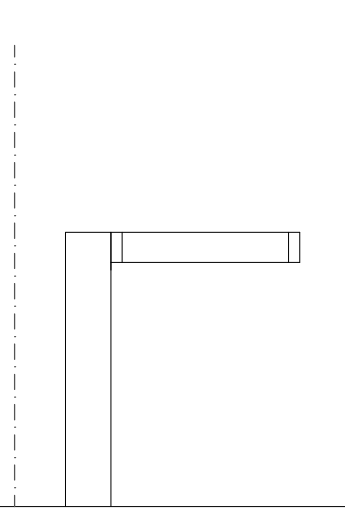
Modelli lampoioni e corpi illuminanti



Lampioni doppi



Lampioni singoli



PIANO ATTUATIVO AMBITO DI TRASFORMAZIONE ATUab6 (area ex Ceramica Pozzi Ginori)



CITTÀ DI SARONNO
provincia di Varese

Piazza della Repubblica 7 21047 Saronno VA



PROGETTO URBANISTICO E OPERE DI URBANIZZAZIONE
Arch. Laura Gianetti
lgianetti@urbangrafts.com

COMMITTENTE:
I.R.I.D. s.r.l.



SANFILIPPO MARIA



PROGETTO DEL PARCO
Arch. Laura Gianetti
lgianetti@urbangrafts.com

LABITA ANGELO



PROGETTO ARCHITETTONICO
Arch. Laura Gianetti
lgianetti@urbangrafts.com

LABITA ALESSANDRA

LABITA VALENTINA

BELLOTTO FAUSTA

COMUNE DI SARONNO

STUDIO DEL TRAFFICO E DELLA VIABILITÀ

PROGETTAZIONE STRUTTURALE

VERIFICA IDRO-GEOLÓGICA

TAVOLA:
00.UU.S-05

NOME ELABORATO:
PLANIMETRIA IMPIANTI E SOTTOSEVIZI

FILE:

SCALA: varie	DATA: Luglio 2024	AGG.N.: Rev 1	OGGETTO:	DATA: Ott 24
QUOTA RIFERIMENTO: A1	FORMATO TAVOLA: A1	Rev 2		Dic 24
DISEGNATO:	CONTROLLATO:	APPROVATO:		