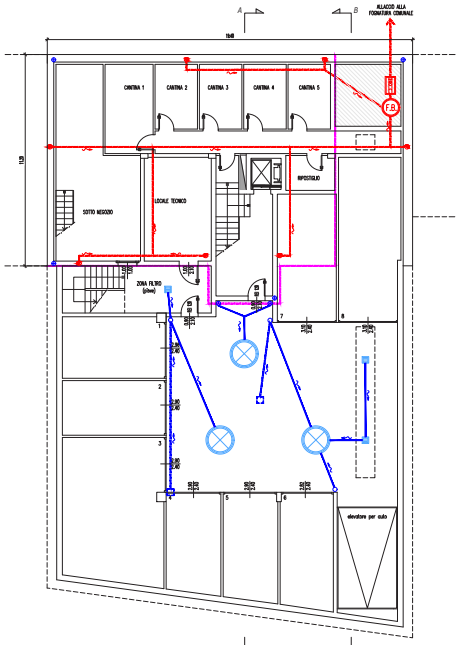

PIANO INTERRATO

SCHEMA PIANO TERRA

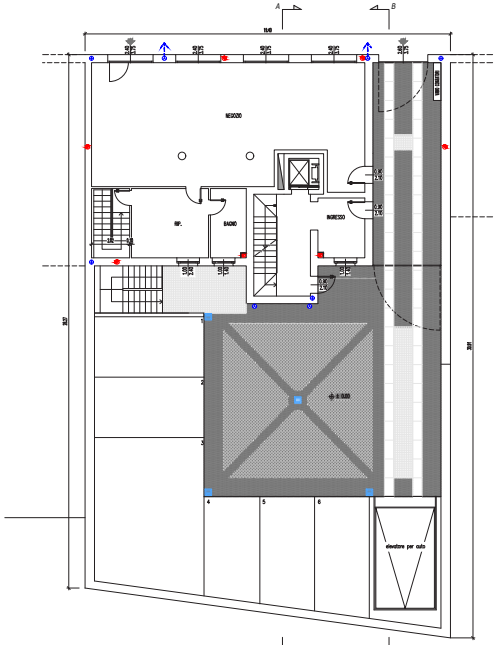

PIANO TERRA

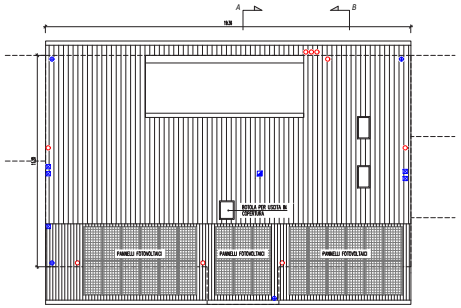

COPERTURA

LEGENDA SIMBOLOGIA

- TUBO IN P.V.C. PER ESALAZIONE ZONA COTTURA
- TUBO IN POLIETILENE PER SCARICO ACQUE NERE
- ESALAZIONE SCARICO ACQUE NERE
- PLUVIALE
- VENTILAZIONE PER GAS RADON
- AERAZIONE VANO ASCENSORE
- RETE ACQUE BIANCHE A SOFFITTO
- RETE ACQUE BIANCHE A PAVIMENTO
- RETE ACQUE NERE A SOFFITTO
- GRONDA
- POZZETTO SIFONICO CON SIFONE TIPO FIRENZE IMPERMEABILIZZATO
- FOSSA BIOLOGICA
- POZZO PERDENTE
- GRIGLIA AERAZIONE PIANO INTERRATO
- PAVIMENTAZIONE IN PIETRA

NORD

PROGETTO

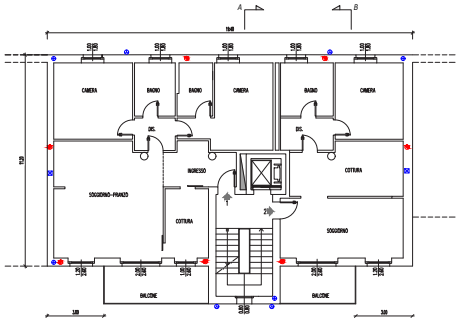

PIANO PRIMO

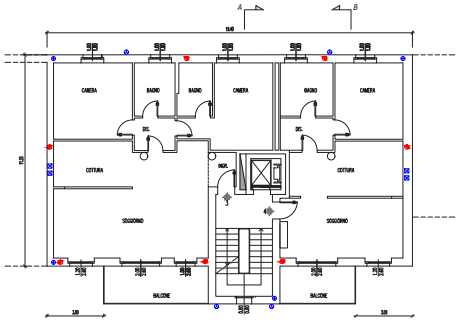

PIANO SECONDO

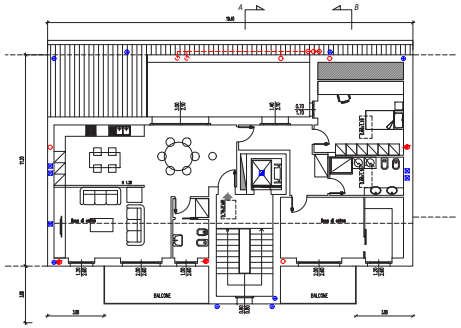

PIANO TERZO SOTTOTETTO

PROPRIETARIO

PROGETTISTA

ARCHITETTO GIANCARLO CARNELLI
ORDINE DEGLI ARCHITETTI PIANIFICATORI PAESAGGISTI E CONSERVATORI DELLA PROVINCIA DI COMO

comune di

SARONNO

provincia di Varese

PIANO DI RECUPERO VIA PIETRO MICCA n. 11

proprietà

TCI Telecomunicazioni Italia S.r.l. - Via Antonio Parma n. 14, Saronno (Va)

tavola	scala	data	titolo tavola
5	1:100	23.01.2023	**Progetto: piante**

GIANCARLO CARNELLI ARCHITETTO - Via Tinelli n 9, Turate (CO) tel. 02.9682412

Delibera di Giunta n. 52 del 16-03-2023