SCHEMI PLANIMETRICI scala 1:200

PIANO TIPO 3°=4°=5°

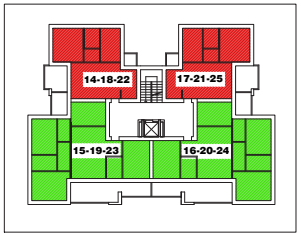

PIANO 6°

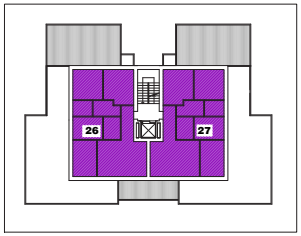

PIANO TERRA

PIANO TIPO 1°=2°

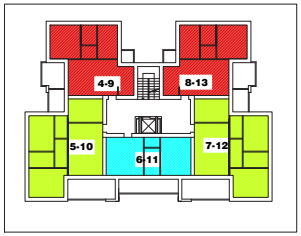

PROSPETTO NORD

scala 1:250

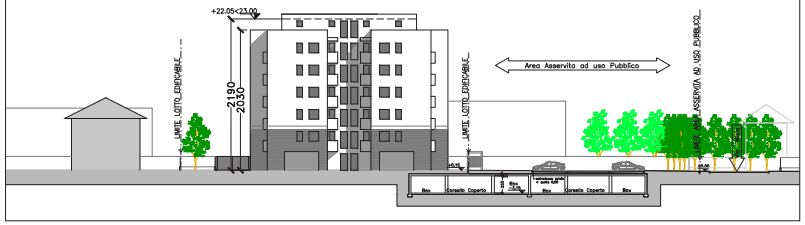

PROSPETTO SUD

scala 1:250

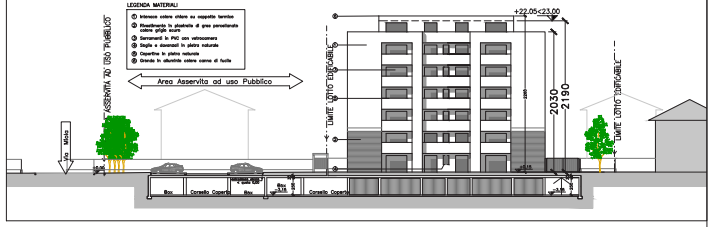

PROSPETTO OVEST

scala 1:250

PROSPETTO EST

scala 1:250

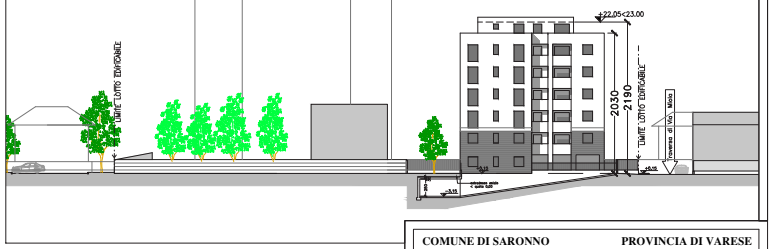

PIANO INTERRATO

scala 1:200

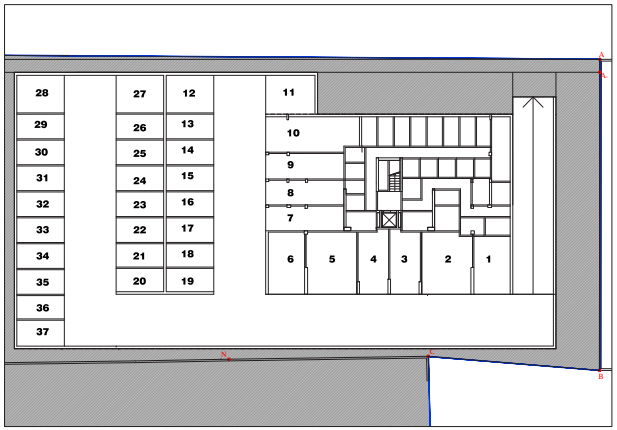

SEZIONE TIPO

scala 1:200

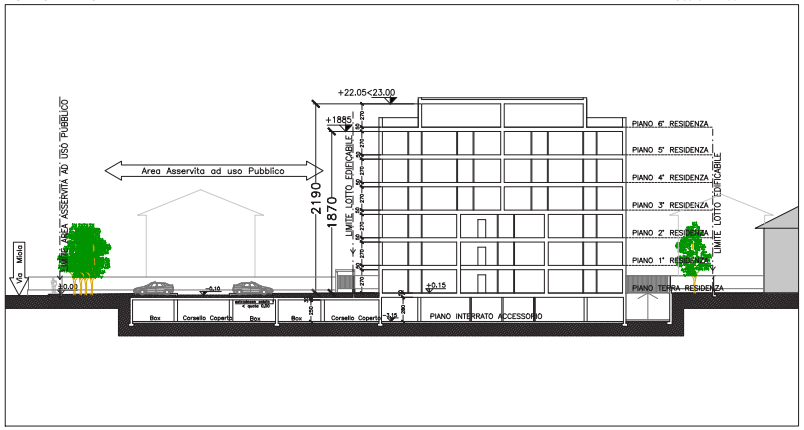

SCHEMA DELLE SEZIONI

COMUNE DI SARONNO — PROVINCIA DI VARESE

PIANO ATTUATIVO
ATU b13 via Miola

DATA	AGG.TO 1	AGG.TO 2	AGG.TO 3	AGG.TO 4	AGG.TO 5	AGG.TO 6	AGG.TO 7
APR 2018	GIU 2018	GEN 2019					

OGGETTO

PIANTE, PROSPETTI E SEZIONE SCHEMATICHE

TAVOLA **4b**

ARCHIVIO 0218

SCALA 1:200 — SCALA 1:250

PROPRIETA'

Mappale 17 fg.13 sez. SA	Comune di Saronno Piazza Repubblica, 7 - 21047 Saronno	
Mappale 16 fg.13 sez. SA (2/4)	Comune di Saronno Piazza Repubblica, 7 - 21047 Saronno	
Mappale 16 fg.13 sez. SA (2/4)	ADEX s.r.l. Via A.Manzoni, 41 - 21047 Saronno	
Mappale 51-52-53 fg.13 sez. SA	Alessandro Rossini Via Cesare Mirda, 7 - 21047 Saronno	
Mappale 91-92-93 fg.18 sez. SA	ADEX s.r.l. Via A.Manzoni, 41 - 21047 Saronno	
Mappale 102 fg.7 sez. SA	ADEX s.r.l. Via A.Manzoni, 41 - 21047 Saronno	

PROGETTISTA

STUDIO DI INGEGNERIA DE MARCO
AGOSTINO e CARLO DE MARCO - INGEGNERI ASSOCIATI

SARONNO (VA) via A.Manzoni, 41 ☎ (02)962.53.04 r.a. - Fax (02)962.04.40 - C.F. e P.IVA: 02100070128

29.01.2019

E' vietato la riproduzione e il trasferimento a terzi del presente disegno

Delibera di Giunta n. 44 del 03-03-2020