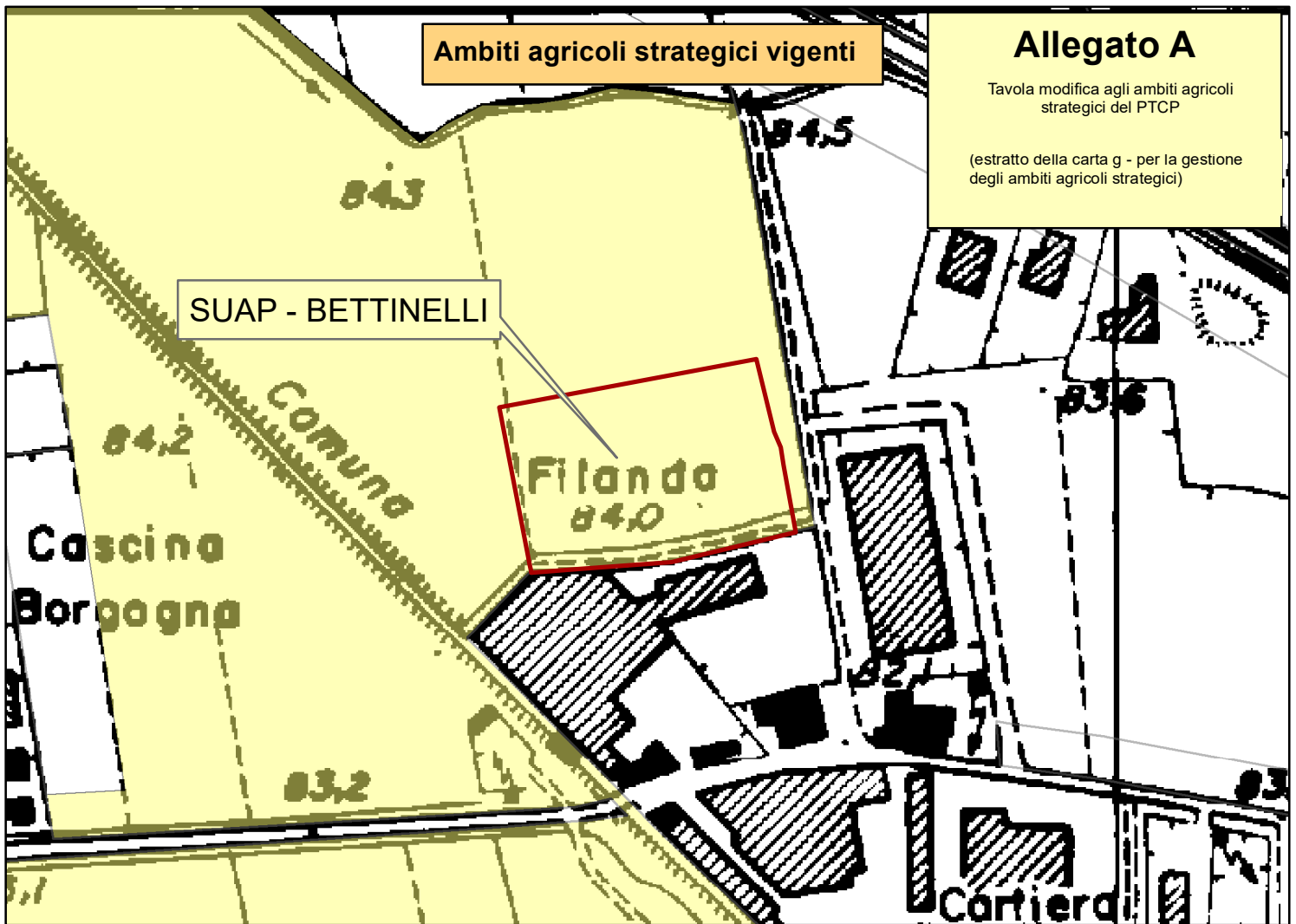


**Ambiti agricoli strategici vigenti**

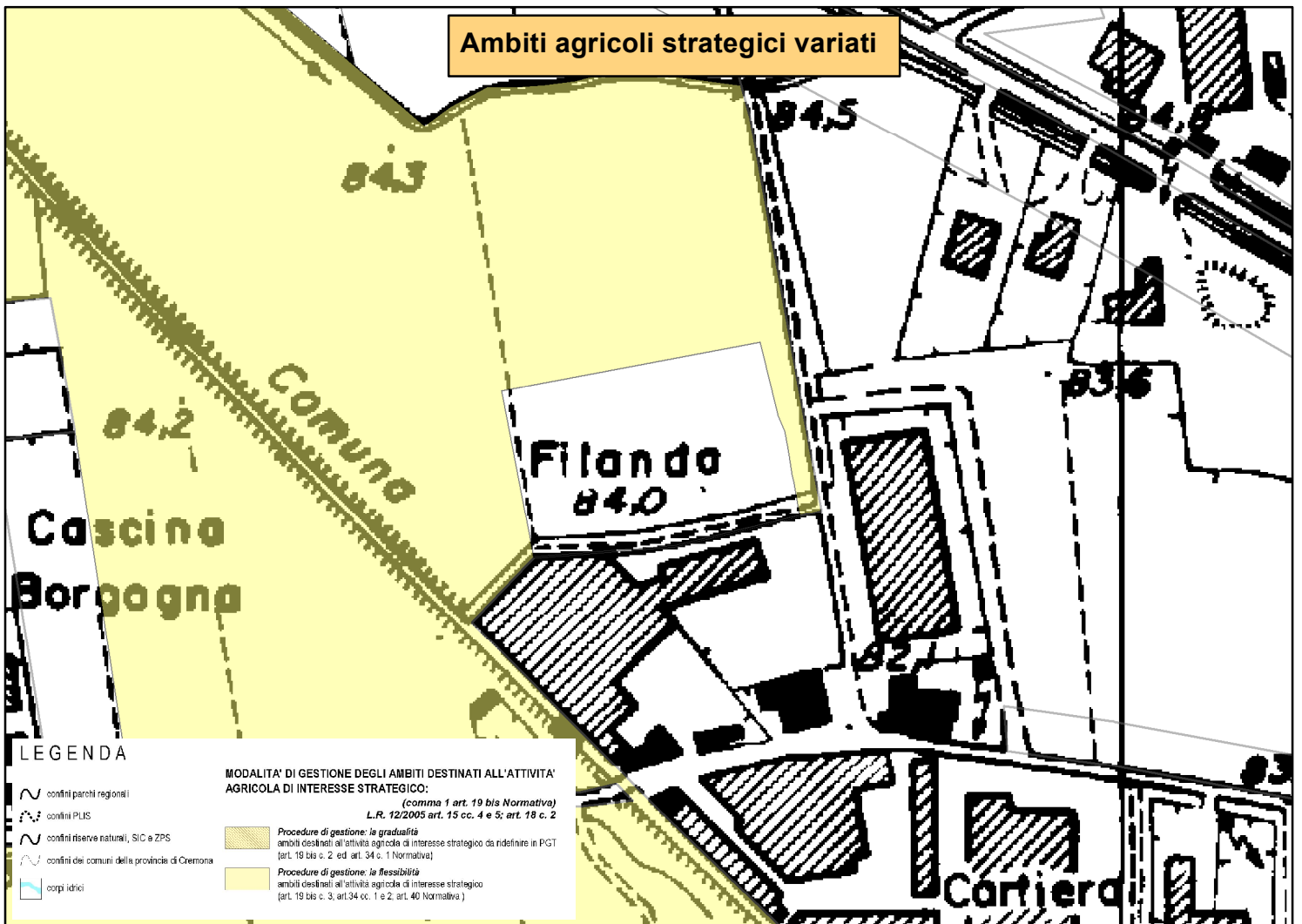
**Allegato A**

Tavola modifica agli ambiti agricoli strategici del PTC






(estratto della carta g - per la gestione degli ambiti agricoli strategici)





**Ambiti agricoli strategici variati**



**LEGENDA**

-  confini parichi regionali
-  confini PLUS
-  confini riserve naturali, SIC e ZPS
-  confini dei comuni della provincia di Cremona
-  corpi idrici

**MODALITA' DI GESTIONE DEGLI AMBITI DESTINATI ALL'ATTIVITA' AGRICOLA DI INTERESSE STRATEGICO:**

-  **Procedura di gestione: la gradualità**  
ambiti destinati all'attività agricola di interesse strategico da ridefinire in PGT (art. 19 bis c. 2 ed. art. 34 c. 1 Normativa)
-  **Procedura di gestione: la flessibilità**  
ambiti destinati all'attività agricola di interesse strategico (art. 19 bis c. 3, art. 34 cc. 1 e 2, art. 40 Normativa)