



SEZIONE DEL PIANO ANTINCENDIO BOSCHIVO
REGIONALE PER IL TERRITORIO MARCHIGIANO DEL
PARCO SASSO SIMONE E SIMONCELLO
(ai sensi della L.353/2000, art. 8, comma 1)




ALLEGATO 1 CARTA DELLA PERICOLOSITA'

SCALA 1:25.000

Luglio 2023

Elaborazioni:  terre11

Legenda

-  Confine del Parco Interregionale del Sasso Simone e Simoncello
-  Limite dell'area contigua
-  Confini regionali

Carta della pericolosità

-  Bassa
-  Medio-Bassa

