

VARIANTE GENERALE AL PRGC  
COMUNE DI MONDOVI'

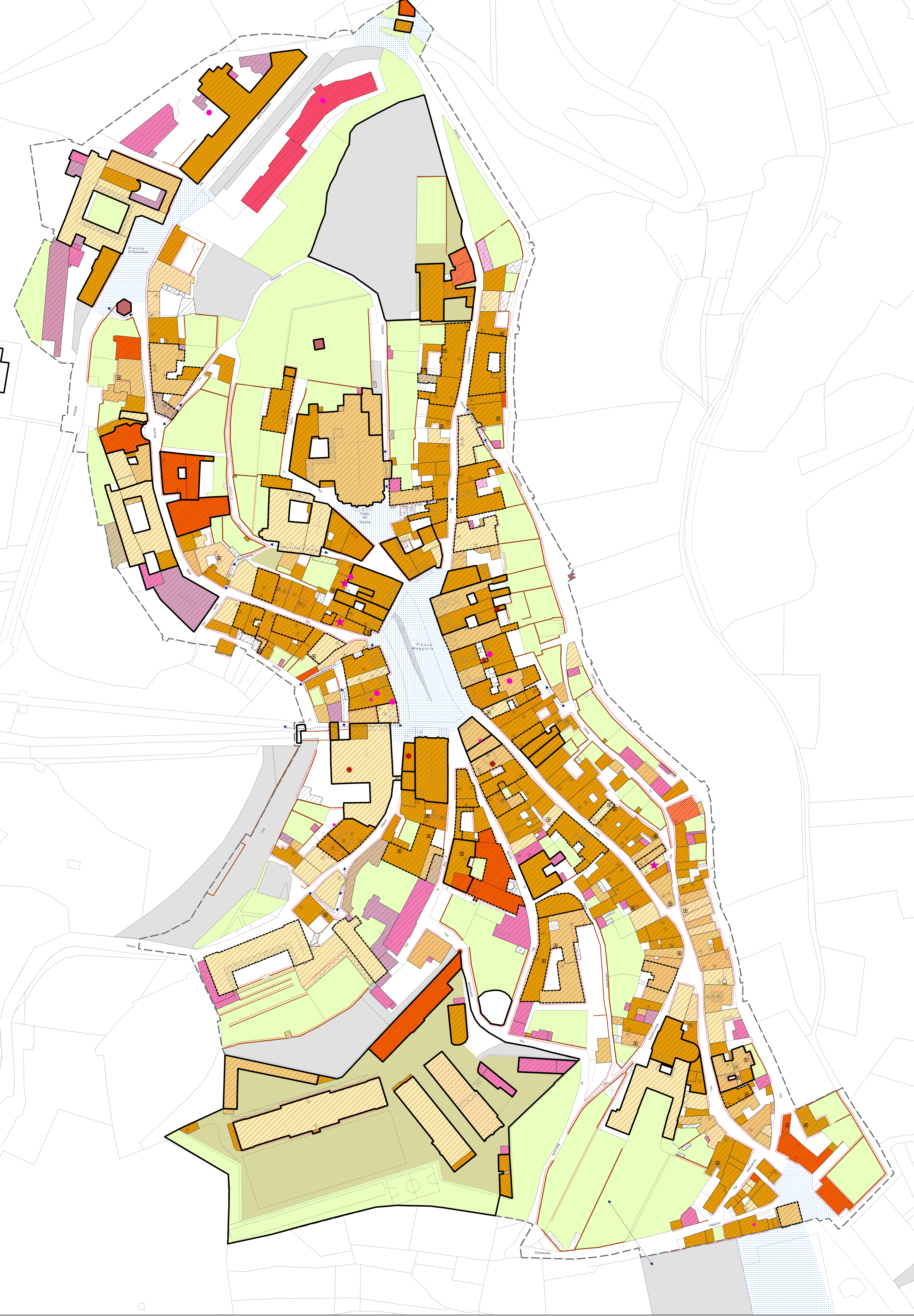
PTPD - Proposta Tecnica Progetto Definitivo  
A6 - Centri storici: stato conservativo e funzionale  
1:1.000  
dicembre 2020



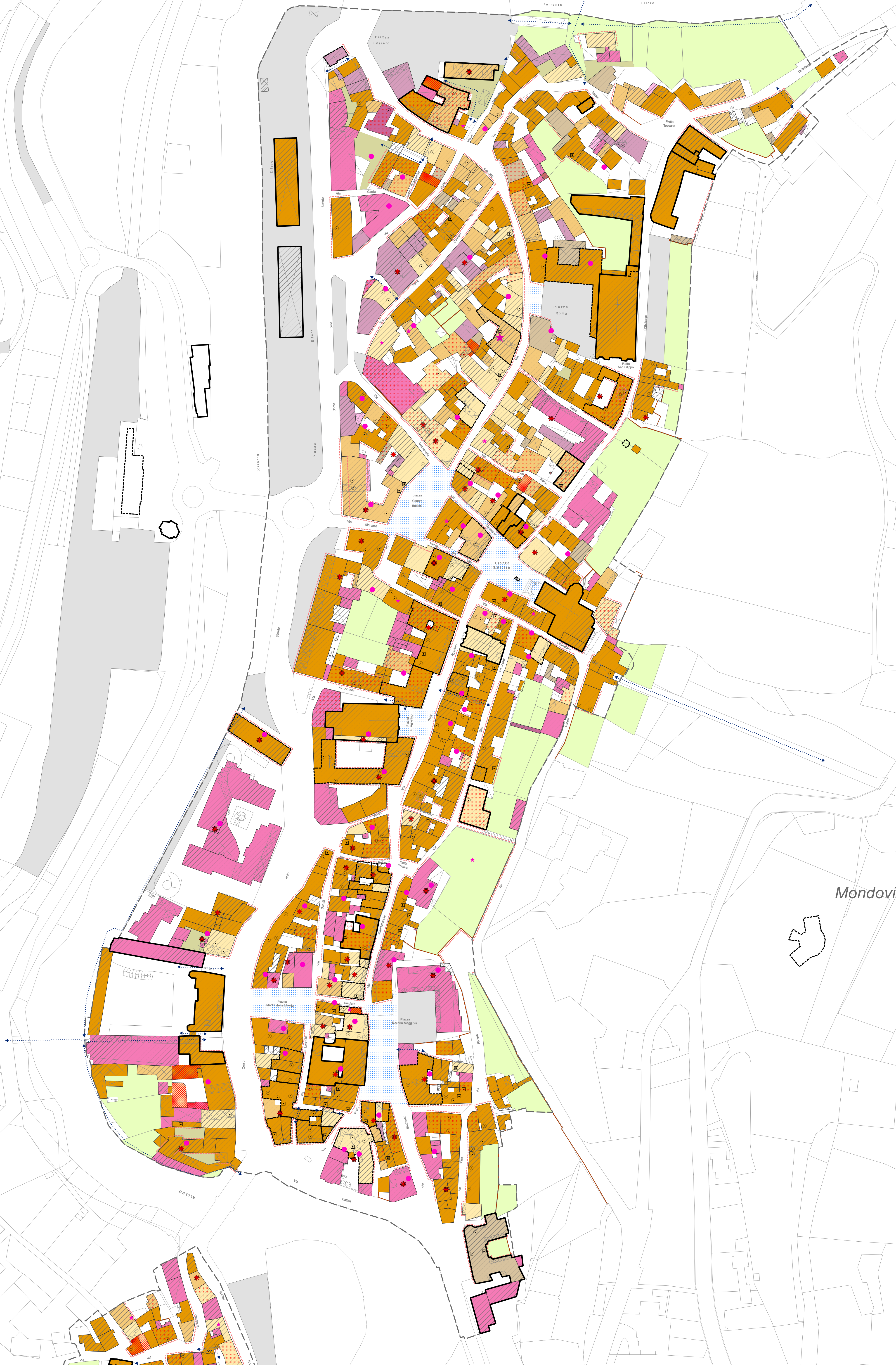
Raggruppamento temporaneo: Arch. Raffaella Gandino, Arch. Luca Paglietti, Arch. Federico Thomasset,  
Arch. Enzo Sestini, Prof. Ing. Massimiliano De Momi, Silvana G. L. Ing. Franco Sordani, Ing. Dario Alberto, Dott. Geol. Edoardo Rinaldi,  
Dott. Geol. Tiziana Baruffi, Dott. Geol. Elena Cigo, collaborazione per il P. Franco

- limite centro storico
- caratterizzazione dell'edificato e delle aree pertinenti**
- A1 cellula originale con conservazione dei caratteri peculiari anche a seguito di interventi di recupero eseguiti
  - A2 cellula originale con modificazioni epidermiche su componenti di facciata
  - A3 cellula originale con modificazioni epidermiche su componenti di facciata e su sistema distributivo
  - A4 cellula originale con modesti interventi di integrazione
  - A5 elementi storici isolati caratterizzanti
  - R1 cellula edilizia recente
  - R2 cellula edilizia trasformata con permanenza di facciata e accessi di impianto
  - R3 cellula edilizia trasformata con permanenza di sistema distributivo di impianto
  - R4 cellula o pertinenza aggiunta
  - corredi di interesse
  - verde privato
- funzioni presenti**
- commercio dettaglio non alimentare
  - esercizi commerciali alimentari
  - pubblici esercizi e sedi di associazioni
  - residenze
  - terziario professionale
- qualità e criticità presenti**
- edifici segnalati (art. 24 LUR)
  - edifici soggetti a vincolo (Dgr 42/04)
- elementi puntuali di valore**
- torrioni e portali
  - torrioni
  - scale
  - torri ed altane
  - facciate di particolare valore
  - muri di interesse
  - strutture in abbozzo
  - strutture con parziale realizzazione e livello conservativo scadente
- organizzazione funzionale**
- collegamenti funzionali
  - spazi parcheggio
  - odi della funzionalità: spazi pubblici di riferimento
- simboli convenzionali della base cartografica**
- |                           |  |
|---------------------------|--|
| Edifici e numeri di mappa | Mura e torrioni                            |
| Porti d'edilizia          | Mura di cinta e fortificazioni             |
| Basiliche                 | Corridoi di via                            |
| Valle                     | Valle di valle                             |
| Pole                      | Parco giochi e attrezzature                |
| Altre (paseo, case)       | Parkings pubblici, centri, strada d'ordine |
| Altre                     | Stazioni                                   |
| Campieri, tori, altre     |  |

PIAZZA



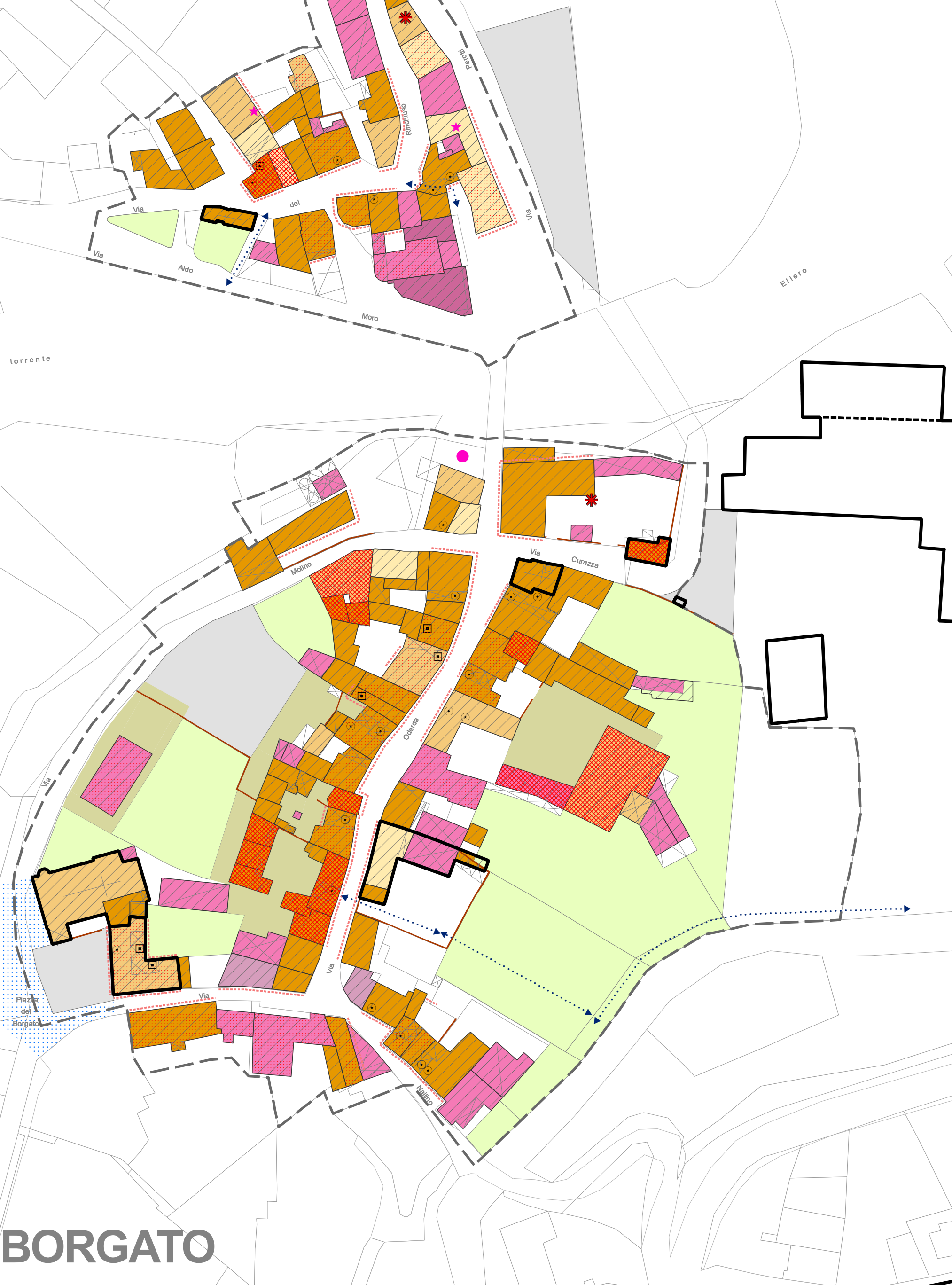
BREO



RIPE



BORGATO



CARASSONE

