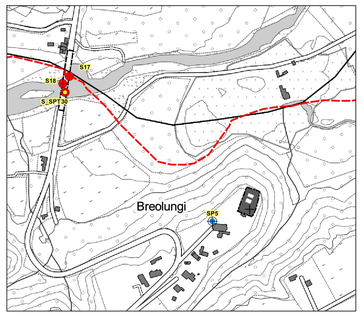

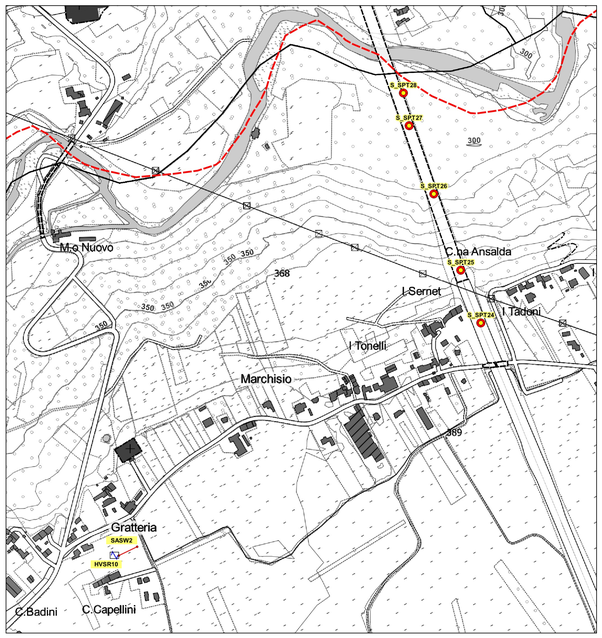

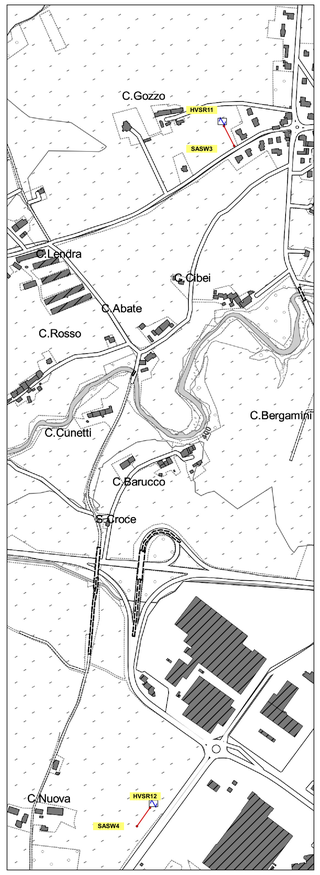

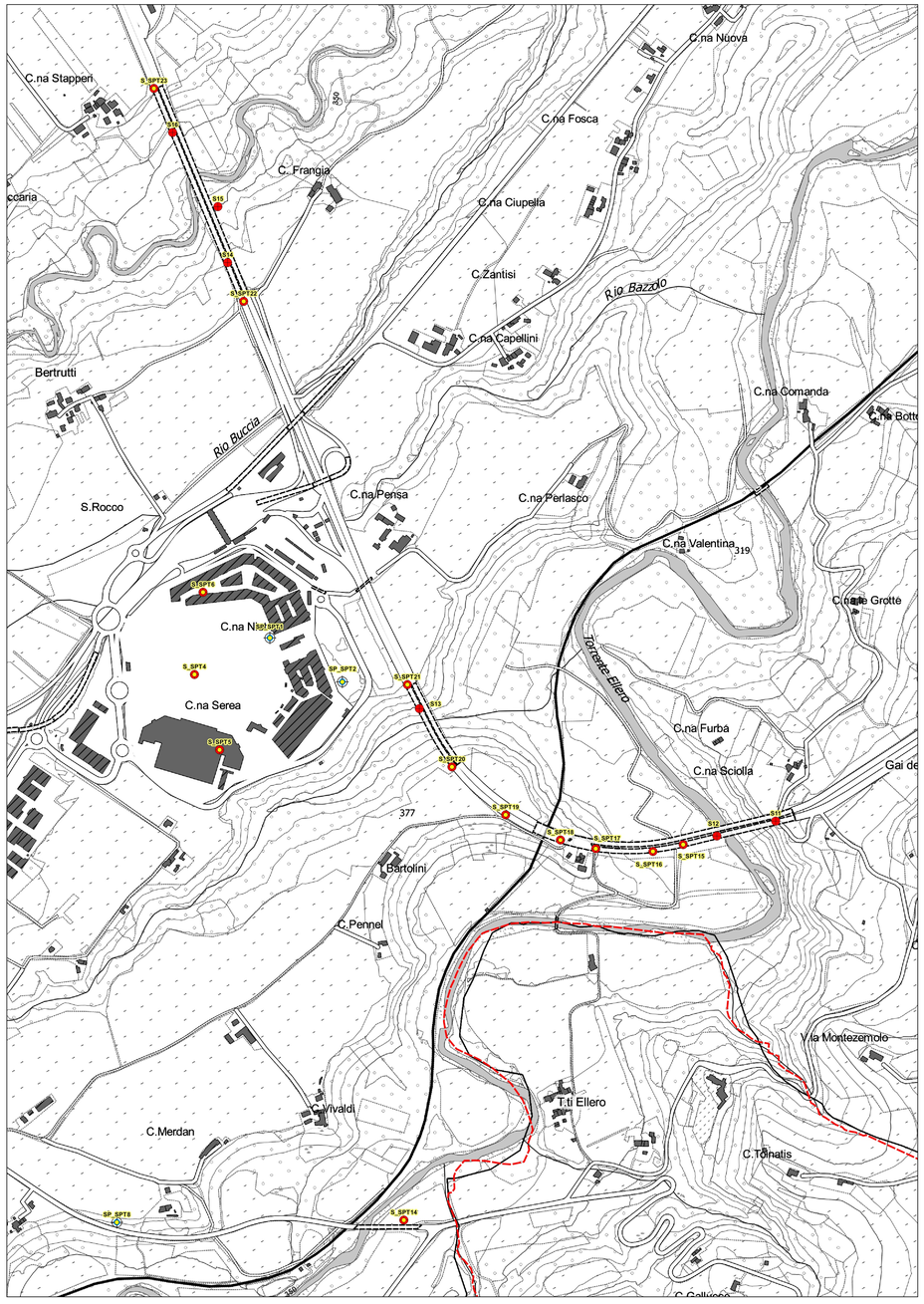

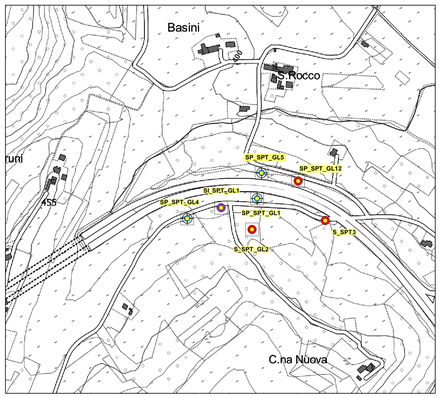

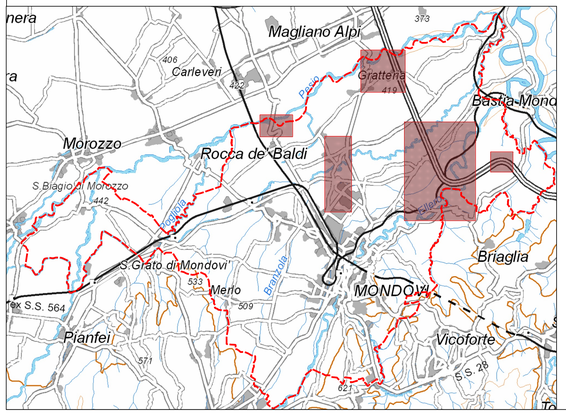

Committente:

CITTA' DI MONDOVI'

Oggetto:

PIANO REGOLATORE GENERALE COMUNALE
VARIANTE GENERALE

MICROZONAZIONE SISMICA. LIVELLO 1 DEGLI ICMS

GB01SA
CARTA DELLE INDAGINI

SCALA 1:5.000

Identificazione elaborato	Ambito	Tipologia	Commessa	n. elaborato	
GC130816B01SA	G	C	1308/16	G	B01SA

Dati consulenti

Geol. Teresio Barbero Geol. Edoardo Rabajoli
GEO engineering s.r.l.
Corso Unione Sovietica 560 - 10135 Torino
tel. 0113913194 - fax 0113470903
e-mail: info@geoengineering.torino.it
geoeng.it

Geol. Elena Cogo
Via Fiume 46 - 13878 Candelo (BI)
tel. 3493745173
e-mail: elena.cogo@geologipiemonte.it

Rev.	Redatto	Verificato	Validato	Data	Timbri e firme
1	Geol. E. Cogo	Geol. T. Barbero	Geol. E. Rabajoli	02/17	Firmato digitalmente da TERESIO BARBERO Codice fiscale: TINIT:BRBTRS60E01L219A
2	Geol. E. Cogo	Geol. T. Barbero	Geol. E. Rabajoli	07/24	

Il Responsabile del procedimento: FIRMA: Masillo Carmela 16.12.2025 11:59:27 GMT+02:00

Sede e Uffici: Corso Unione Sovietica n. 560 - 10135 Torino - tel. 0113913194 - Fax. 0113470903 info@geoengineering.torino.it - www.geoeng.it Iscrizione Tribunale Torino: 2080/87 C.C.I.A.A. di Torino: n.698052 Cod. Fisc.: n. P. IVA: 05271990011

Sede e Uffici: Via Fiume 46 13878 Candelo (BI) tel. 3493745173 elena.cogo@geologipiemonte.it Cod. Fisc.: COGLNE81P52B041S P. IVA: 02295410027

LEGENDA

- Sondaggio a carotaggio continuo
- Sondaggio a carotaggio continuo con prove penetrometriche SPT
- Sondaggio a carotaggio continuo con prove penetrometriche SPT e analisi e/o prove geotecniche di laboratorio
- Sondaggio con piezometro
- Sondaggio con piezometro con prove penetrometriche SPT
- Sondaggio con piezometro con prove penetrometriche SPT e analisi e/o prove geotecniche di laboratorio
- Sondaggio piezo inclinometrico
- Sondaggio piezo inclinometrico con analisi e/o prove geotecniche di laboratorio
- Sondaggio con inclinometro con analisi e/o prove geotecniche di laboratorio
- Sondaggio con inclinometro con prove penetrometriche SPT e analisi e/o prove geotecniche di laboratorio
- Prova penetrometrica dinamica super pesante
- Prova penetrometrica dinamica super pesante con analisi e/o prove geotecniche di laboratorio
- Prova penetrometrica dinamica leggera
- Trincea o pozzetto esplorativo
- Microtremori a stazione singola
- MASW
- SASW

ALTRI ELEMENTI

- Limiti comunali

Base Cartografica di Riferimento Annuale 2016 raster b/n 1:10.000