






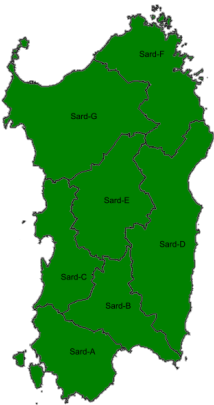
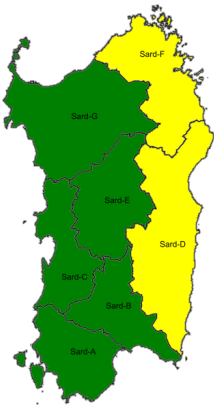


Zone di allerta		Rischio	Gio, 25.12.2025				Ven, 26.12.2025								Sab, 27.12.2025	Fase Operativa
			14	18	21	0	3	6	9	12	15	18	21	Tendenza		
	Iglesiente SARD-A	Idrogeologico														
		Idraulico														
		Temporali														
		Neve														
	Campidano SARD-B	Idrogeologico														
		Idraulico														
		Temporali														
		Neve														
	Montevecchio Pischinappiu SARD-C	Idrogeologico														
		Idraulico														
		Temporali														
		Neve														
	Flumendosa Flumineddu SARD-D	Idrogeologico														ATTENZIONE
		Idraulico														
		Temporali														
		Neve														
	Tirso SARD-E	Idrogeologico														
		Idraulico														
		Temporali														
		Neve														
	Gallura SARD-F	Idrogeologico														ATTENZIONE
		Idraulico														
		Temporali														
		Neve														
	Logudoro SARD-G	Idrogeologico														
		Idraulico														
		Temporali														
		Neve														

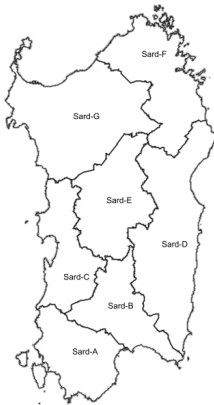
gio, 25.12.2025



ven, 26.12.2025



sab, 27.12.2025 (Tendenza)











Effetti: per quanto riguarda gli scenari attesi e i danni che si possono verificare per rischio idraulico, idrogeologico e/o idrogeologico per temporali occorre fare riferimento al capitolo 7.2 del Piano di protezione civile regionale.

Destinatari e modalità di invio: come previsto dal Piano di protezione civile regionale e riportati nell'allegato 1. Il presente documento è pubblicato sul sito della protezione civile "<http://www.sardegnaprotezionecivile.it>" e sulla piattaforma del Sistema Informativo di Protezione Civile.

Avvertenze: tutti i destinatari sono tenuti ad applicare quanto previsto nel Piano di protezione civile regionale (capitoli 11 e 12 allegati 3 e 4) e nei Piani Comunali/Intercomunal di protezione civile.

Fase operativa: e' indicata la massima. Da correlare temporalmente all'evoluzione degli scenari previsti.

D'ordine del Direttore Generale
MAURO MERELLA
(NASIR FRANCESCO TONY)

Previsioni meteorologiche: vedi Bollettino di Vigilanza Meteorologica n.357 Prot. n. 47728 del 25.12.2025																
Avvisi di condizioni meteorologiche avverse				Gio, 25.12.2025			Ven, 26.12.2025								Sab, 27.12.2025	
Fenomeni meteo		Prot. n.	del	14	18	21	0	3	6	9	12	15	18	21	0	12
	Pioggia	-	-													
	Temporali	-	-													
	Neve	-	-													
	Ghiaccio	-	-													
	Vento	-	-													
	Mareggiate	-	-													
	Nebbia	-	-													
	Alte temperature	-	-													
	Basse temperature	-	-													

Elevata criticità – Allerta codice Rosso

Moderata criticità – Allerta codice Arancione

Ordinaria criticità – Allerta codice Giallo

Assenza di fenomeni significativi prevedibili

Fase operativa innalzata dal Direttore Generale

Anche in caso di codice VERDE, non è possibile escludere, a livello locale, la possibilità di rovesci e/o temporali: consultare il Bollettino di vigilanza meteorologica pubblicato sul sito della protezione civile.

Per il **rischio idrogeologico per temporali** è prevista l'emissione di avvisi di criticità nei soli codici GIALLO e ARANCIONE. La previsione dei fenomeni è limitata al giorno di emissione dell'avviso e all'indomani (salvo situazioni eccezionali)

Tendenza: scenario soggetto a maggiore incertezza previsionale.