

Regione Marche



COMUNE DI MONTECALVO IN FOGLIA

Provincia di Pesaro e Urbino

PIANO COMUNALE DI PROTEZIONE CIVILE

INDICE

1. INTRODUZIONE	5
1.1 SINTESI DEI CONTENUTI	5
2. INQUADRAMENTO DEL TERRITORIO	6
2.1 INQUADRAMENTO AMMINISTRATIVO E DEMOGRAFICO	6
2.2 INQUADRAMENTO OROGRAFICO, METEO- CLIMATICO	10
2.3 INQUADRAMENTO IDROGRAFICO	16
2.4 EDIFICI DI VALENZA STRATEGICA.....	19
2.5 RETI DELLE INFRASTRUTTURE E DEI SERVIZI ESSENZIALI	20
2.6 LE ATTIVITÀ PRODUTTIVE PRINCIPALI.....	20
2.7 PIANIFICAZIONI TERRITORIALI	20
3. INDIVIDUAZIONE DEI RISCHI E DEFINIZIONE DEI RELATIVI SCENARI.....	21
3.1 RISCHIO SISMICO	23
3.2 RISCHIO IDROGEOLOGICO E IDRAULICO	29
3.2.1 RISCHIO IDRAULICO - ALLUVIONI.....	33
3.2.2 RISCHIO GRAVITATIVO - FRANE	33
3.2.3 CAVITÀ SOTTERRANEE	33
3.3 FENOMENI METEOROLOGICI AVVERSI: NEVE, TEMPORALI	34
3.3.1 NEVE.....	34
3.3.2 TEMPORALI.....	36
3.4 DEFICIT IDRICO.....	37
3.5 RISCHIO INCENDI BOSCHIVI E DI INTERFACCIA.....	38
3.6 RISCHIO INDUSTRIALE	40
3.7 RISCHIO IGIENICO SANITARIO	Errore. Il segnalibro non è definito.
3.8 INCIDENTI CON ALTO NUMERO DI PERSONE COINVOLTE	Errore. Il segnalibro non è definito.
3.9 ALTRI RISCHI	Errore. Il segnalibro non è definito.
3.9.1 Rischio NCBR.....	Errore. Il segnalibro non è definito.
3.9.2 GESTIONE EMERGENZE RADIOLOGICHE E NUCLEARI	Errore. Il segnalibro non è definito.
3.9.3 RINVENIMENTO O SOSPETTA PRESENZA DI SORGENTI ORFANE	Errore. Il segnalibro non è definito.
3.9.4 TRASPORTO DI MATERIE RADIOATTIVE E FISSILI	Errore. Il segnalibro non è definito.
3.9.5 RINVENIMENTO ORDIGNI BELLICI.....	Errore. Il segnalibro non è definito.
3.9.6 BLACK OUT ELETTRICO	Errore. Il segnalibro non è definito.
3.9.7 RIENTRO INCONTROLLATO DI OGGETTI E DETRITI SPAZIALI	Errore. Il segnalibro non è definito.
3.9.8 EVENTI DI RILIEVO REGIONALE O LOCALE.....	Errore. Il segnalibro non è definito.
4. IL MODELLO DI INTERVENTO	66

Piano di Protezione Civile – Comune di Montecalvo in Foglia

4.1	ORGANIZZAZIONE DELLA STRUTTURA DI PROTEZIONE CIVILE.....	66
4.2	GLI ELEMENTI STRATEGICI.....	67
4.2.A	IL SISTEMA DI ALLERTAMENTO.....	67
4.2.B	I CENTRI OPERATIVI DI COORDINAMENTO.....	78
4.2.C	LE AREE E LE STRUTTURE DI EMERGENZA.....	91
4.2.D	LE TELECOMUNICAZIONI.....	95
4.2.E	L'ACCESSIBILITÀ.....	95
4.2.F	PRESIDI TERRITORIALI.....	95
4.2.G	IL SERVIZIO SANITARIO E L'ASSISTENZA ALLE PERSONE IN CONDIZIONI DI FRAGILITÀ SOCIALE, CON DISABILITÀ E LA TUTELA DEI MINORI.....	98
4.2.H	LE STRUTTURE OPERATIVE.....	99
4.2.I	IL VOLONTARIATO.....	100
4.2.J	L'ORGANIZZAZIONE DEL SOCCORSO.....	101
4.2.K	LA LOGISTICA.....	102
4.2.L	IL FUNZIONAMENTO DELLE RETI DEI SERVIZI ESSENZIALI.....	103
4.2.M	LA TUTELA AMBIENTALE.....	104
4.2.N	IL CENSIMENTO DEI DANNI.....	104
4.2.O	LA CONDIZIONE LIMITE PER L'EMERGENZA (CLE).....	105
4.2.P	LA CONTINUITÀ AMMINISTRATIVA.....	106
4.3	LE PROCEDURE OPERATIVE.....	108
	APPROVAZIONE, AGGIORNAMENTO, REVISIONE E VALUTAZIONE DEI PIANI DI PROTEZIONE CIVILE	116
	LA PARTECIPAZIONE DEI CITTADINI ALL'ATTIVITÀ DI PIANIFICAZIONE DI PROTEZIONE CIVILE	117
	INFORMAZIONE ALLA POPOLAZIONE.....	118
	CONCLUSIONI.....	121
	GLOSSARIO.....	123
	RIFERIMENTI NORMATIVI	124
	ALLEGATI.....	Errore. Il segnalibro non è definito.

1. INTRODUZIONE

La redazione del Piano di Emergenza Comunale di Protezione Civile, ai sensi dell'art. 12, comma 2, lettera e) del D.Lgs. n.1/2018 "*Codice della Protezione Civile*", ha lo scopo di revisionare gli elaborati precedentemente prodotti dall'Amministrazione comunale. Tale revisione risulta inoltre fondamentale a seguito della Direttiva del 30 aprile 2021 "*Indirizzi per la predisposizione dei piani di protezione civile ai diversi livelli territoriali*" e della Delibera di Giunta della Regione Marche riguardante i nuovi Indirizzi per la predisposizione dei piani comunali di protezione civile del 2024. Lo sviluppo del Piano di Protezione Civile prevede l'analisi di tutte quelle misure che, coordinate fra loro, devono essere attuate in caso di eventi, sia naturali sia connessi all'attività dell'uomo, che potrebbero minacciare la pubblica incolumità.

Il presente Piano rappresenta una sintesi coordinata degli indirizzi per la pianificazione d'emergenza e fornisce uno strumento di lavoro flessibile secondo i rischi presenti nel territorio comunale, delineando, inoltre, un metodo di lavoro semplice nell'individuazione e nell'attivazione delle procedure per coordinare con efficacia la risposta di Protezione Civile di fronte ad una calamità.

Gli elementi del presente Piano Comunale di Protezione Civile sono stati digitalizzati attraverso l'utilizzo di strumenti GIS, anche secondo le *Indicazioni operative inerenti all'organizzazione informativa dei dati territoriali necessari all'implementazione di una piattaforma informatica integrata a livello nazionale definita "Catalogo nazionale dei piani di protezione civile"*, approvate con il Decreto del Capo Dipartimento della Protezione Civile n. 265 del 29 Gennaio 2024, al quale si rimanda per ogni dettaglio. La finalità di suddetto documento è quella di favorire un processo di "digitalizzazione" dei piani di protezione civile a tutti i livelli territoriali e nel rispetto delle autonomie locali. Gli obiettivi sono pertanto l'omogeneizzazione dei dati della pianificazione di protezione civile ai diversi livelli territoriali e l'interoperabilità tra i sistemi informativi regionali e quello nazionale. Si osserva come, ai sensi del comma 3 dell'articolo 18 del Codice, i piani ed i programmi di gestione, tutela e risanamento del territorio e la pianificazione urbanistica e territoriale devono essere coordinati con i piani di protezione civile, al fine di assicurarne la coerenza con gli scenari di rischio e le strategie operative ivi contenuti, tenendo conto anche degli aspetti connessi ai cambiamenti climatici.

1.1 SINTESI DEI CONTENUTI

Il presente Piano, in sintesi, descrive nella prima parte l'inquadramento del territorio comunale, sia in termini amministrativi e demografici, sia orografici, meteo-climatici ed idrografici. Illustra, inoltre gli edifici ed opere infrastrutturali rilevanti o di valenza strategica e le reti delle infrastrutture e dei servizi essenziali. Di seguito descrive tutti gli **scenari di rischio** che interessano il comune, delineando le aree a maggior pericolosità del territorio ed infine il **modello di intervento**. In questa ultima parte viene descritta in particolare l'organizzazione della struttura comunale di protezione civile, del centro operativo di coordinamento comunale (COC) e le aree e le strutture di emergenza presenti nel territorio. Infine vengono delineate le procedure operative: la determinazione delle azioni che i soggetti partecipanti alla gestione dell'emergenza dovranno porre in essere per fronteggiarla. Il Piano Comunale è un documento che deve tener conto dell'evoluzione dell'assetto territoriale e delle variazioni negli scenari attesi.

2. INQUADRAMENTO DEL TERRITORIO

2.1 INQUADRAMENTO AMMINISTRATIVO E DEMOGRAFICO

Inquadramento amministrativo

Il territorio del Comune di Montecalvo in Foglia ha una estensione complessiva di 18.25 Km² e confina a N con i Comuni di Mondaino e Tavullia, a E con Vallefoglia e Urbino, a S a O con Urbino. Esso risulta prevalentemente collinare nei settori centro-occidentali e per gran parte pianeggiante in quelli meridionali e orientali, in corrispondenza della piana alluvionale del Fiume Foglia.

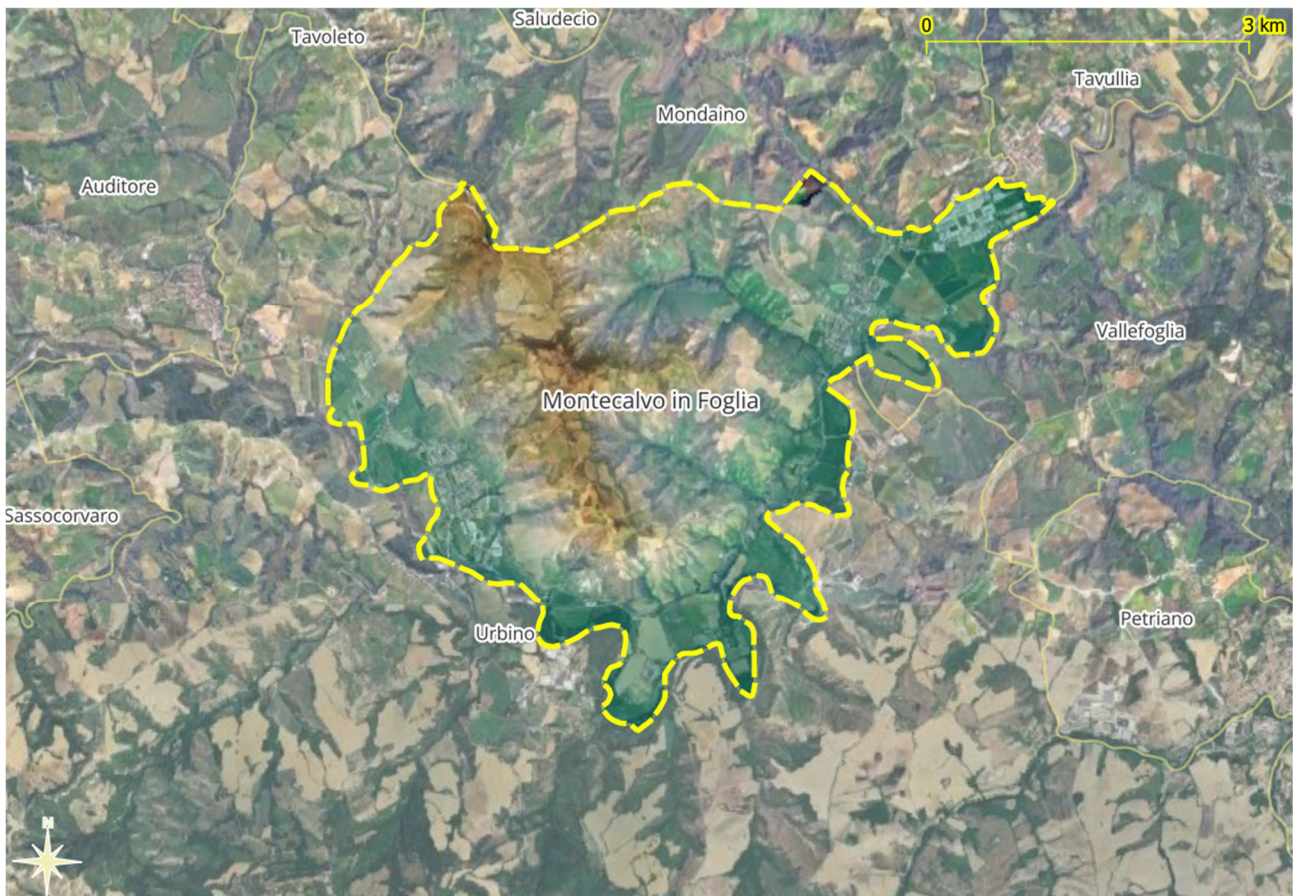


Figura 2.1 – Territorio del Comune di Montecalvo in Foglia.

I principali centri abitati sono il Capoluogo Montecalvo, situato in collina, e le frazioni di Ca' Gallo, Ca' Spezie, Borgo Massano e San Giorgio le quali si sviluppano nel fondovalle; la zona industriale principale è situata a NE di San Giorgio, all'apice nord-orientale del territorio comunale, mentre un'area di minore estensione è presente a Ca' Gallo.

Dal punto di vista cartografico il territorio comunale di Montecalvo in Foglia è coperto dalle sezioni 267160, 268130 e 279040 della CTR alla scala 1:10.000 della Regione Marche.

CONTATTI PRINCIPALI COMUNE DI MONTECALVO IN FOGLIA	
SEDE MUNICIPALE	Piazza Municipio, 1
CONTATTI TELEFONICI	0722 58113
SITO WEB	https://comune.montecalvo.pu.it/
E-MAIL	comune.montecalvo@provincia.ps.it
PEC	comune.montecalvo@emarche.it

Popolazione residente

Sulla base dei dati anagrafici forniti dal Comune di Montecalvo in Foglia relativamente all'anno 2025, la popolazione comunale residente ammonta ad un totale di 2719 abitanti, suddivisa nel territorio secondo il grafico riportato in Fig.2.2.

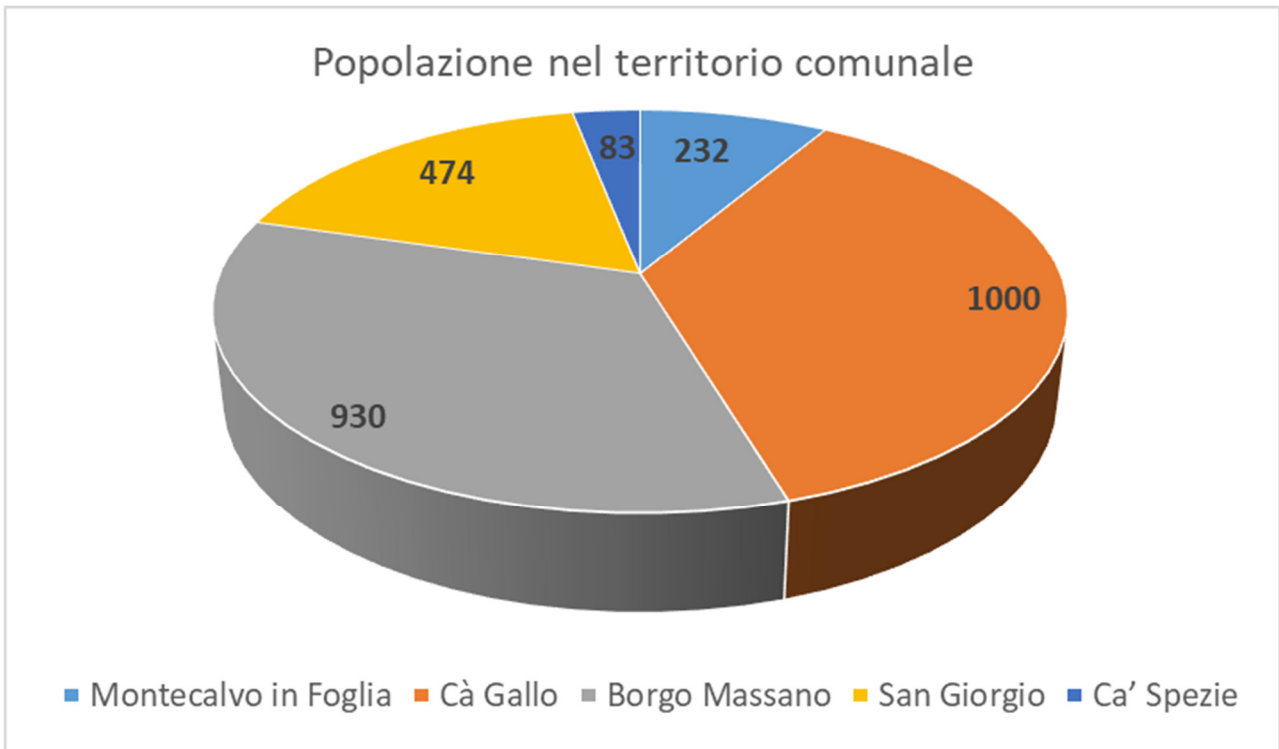


Figura 2.2 – Distribuzione quantitativa nelle varie frazioni, della popolazione del Comune di Montecalvo in Foglia.

La distribuzione per classi di età viene riportata in Fig. 2.3.

L'anagrafe comunale non ha fornito i dati delle persone affette da disabilità, pertanto per questo dato si ritiene opportuno considerare un dato del 6% della popolazione comunale (dato stimato come sensibilmente superiore alla media nazionale pari al 5.2%). Pertanto sulla base delle suddette considerazioni, si assume un numero di persone disabili sul territorio comunale pari a 163 unità.

In Allegato 6 vengono riassunti nello specifico tutti i dati relativi alla popolazione del Comune di

Montecalvo in Foglia, nelle apposite tabelle standard di Protezione Civile.

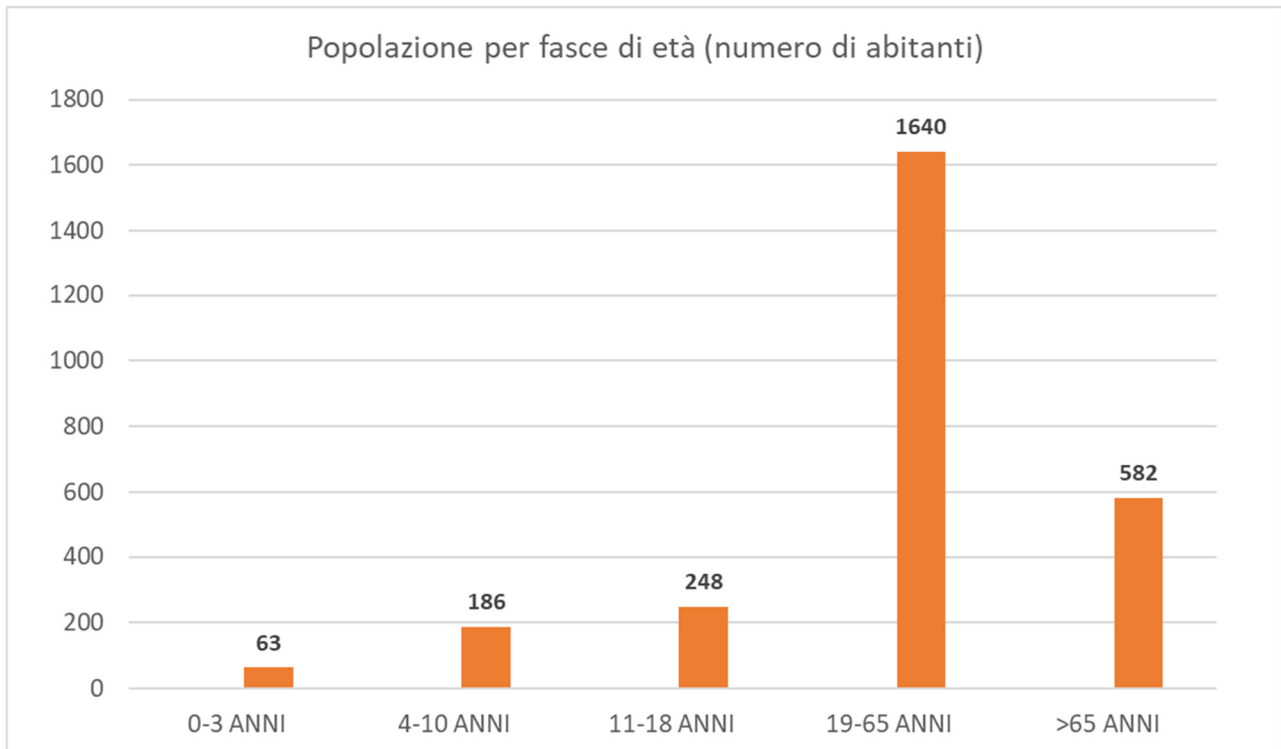


Figura 2.3 – Distribuzione per intervalli di età, della popolazione del Comune di Montecalvo in Foglia.

Le fluttuazioni di popolazione all'interno del Comune di Montecalvo in Foglia possono essere considerate come legate sostanzialmente al pendolarismo giornaliero delle zone industriali, dato che il Comune non ha particolare valenza turistica di massa e non sono presenti istituti scolastici che possano richiamare studenti dall'esterno del territorio comunale.

Considerando la popolazione in entrata e in uscita dal territorio comunale per motivi lavorativi, la popolazione totale giornaliera di Montecalvo in Foglia può essere considerata numericamente stabile. Essa naturalmente subirà giornalmente una variazione significativa della distribuzione all'interno del territorio, in quanto durante le ore lavorative essa si concentrerà principalmente nelle zone con presenza di attività produttive, mentre nelle ore serali e notturne, si osserverà un rientro nei centri residenziali.

In Allegato 6 viene definito il quadro delle strutture sanitarie (non sono presenti ospedali o case di riposo) e di accoglienza private con indicato il numero di persone che possono essere ospitate (capacità ricettiva). Tale quantificazione risulta utile per una stima dei posti letto potenzialmente disponibili ai fini della gestione dell'emergenza. I numeri indicati potranno cambiare in base alla disponibilità su base stagionale di posti letto immediatamente liberi al momento dell'evento.

Stima del numero di persone non autosufficienti

In situazioni di emergenza, è fondamentale considerare la presenza di persone con disabilità o non autosufficienti, poiché costituiscono una parte significativa della popolazione e sono spesso tra le più vulnerabili. In assenza di dati ufficiali, possono essere seguite le seguenti linee per una stima ragionata del numero di persone con necessità di assistenza particolare.

A livello globale, secondo dati dell'Organizzazione Mondiale della Sanità (OMS) e della Banca Mondiale circa il 15% della popolazione mondiale vive con qualche forma di disabilità. Di questi, circa il 2-4% ha difficoltà funzionali gravi, tali da compromettere significativamente l'autosufficienza. La percentuale di persone vulnerabili (inclusi anziani non autosufficienti, persone con disabilità fisiche o cognitive, malattie croniche, etc.) può variare tra il 15% e il 25% della popolazione coinvolta. In alcune aree con alta incidenza di invecchiamento, la percentuale può salire oltre il 25-30%, soprattutto in comunità rurali o isolate.

In Italia, secondo ISTAT, oltre il 5% della popolazione ha disabilità gravi certificate, e circa il 20% degli over 65 è non autosufficiente. In emergenze recenti (es. terremoto dell'Aquila, COVID-19), le stime operative di protezione civile considerano che fino al 20% della popolazione possa necessitare di assistenza speciale o supporto specifico. In caso di emergenza, è prudente pianificare interventi specifici per almeno il 15-20% della popolazione che potrebbe avere limitazioni fisiche, cognitive o sensoriali o condizioni di salute che ne compromettono l'autonomia.

Al fine di garantire un'efficace pianificazione delle attività di assistenza e soccorso alla popolazione in caso di emergenza, è istituito un apposito modulo per la raccolta delle informazioni relative alle persone con disabilità e/o condizioni di fragilità presenti nel territorio comunale. Il modulo, allegato al presente Piano (Allegato 2), consente di registrare volontariamente dati utili all'individuazione delle esigenze specifiche di supporto (mobilità, assistenza sanitaria, ausili tecnologici, necessità di accompagnamento, ecc.), nel rispetto della normativa vigente in materia di protezione dei dati personali (Regolamento UE 2016/679 – GDPR e D.Lgs. 196/2003 e s.m.i.). Le informazioni raccolte sono utilizzate esclusivamente per finalità di protezione civile, custodite in modo riservato e aggiornate periodicamente dagli uffici comunali competenti, in collaborazione con i servizi socio-sanitari e le associazioni di volontariato. Tale strumento consente di predisporre misure preventive e interventi mirati, assicurando una risposta tempestiva, coordinata e inclusiva durante le diverse fasi dell'emergenza.

Stima del numero di persone in aree specifiche

A fini di Protezione Civile, quando è necessario stimare il numero di residenti non sull'intero territorio comunale ma in aree ristrette o specifiche e per un particolare tipo di rischio viene in certe situazioni utilizzato un valore medio del numero di abitanti per civile abitazione. In Italia, il dato medio nazionale è di circa 2,3 – 2,5 persone per abitazione; per il Comune di Montecalvo in Foglia è definito, sulla base di dati ISTAT come 2,47, quindi assolutamente in linea con il dato nazionale. Sulla base di quanto appena esposto si ha quindi:

numero totale di abitazioni × valore medio di abitanti per abitazione = **popolazione stimata**

2.2 INQUADRAMENTO OROGRAFICO, METEO- CLIMATICO

Inquadramento orografico

Il territorio comunale di Montecalvo in Foglia presenta una quota minima di circa 65 m s.l.m. e una quota massima di 344 m s.l.m.. La superficie al di sopra dei 200 m s.l.m. presenta una estensione pari a circa il 28% del totale.

I rilievi collinari si presentano generalmente dolci ed ondulati e i settori ad elevata energia del rilievo hanno estensione limitata; per lo più essi si concentrano in settori calanchivi e caratterizzati dall'incisione dei fossi su litologie prevalentemente arenacee.

La parte preponderante del territorio comunale, praticamente nella sua interezza ad esclusione dei principali centri abitati, rientra nella rete Natura 2000 (SIC IT5310012 e ZPS IT5310025).

Inquadramento meteo-climatico

Al fine di fornire un inquadramento meteo-climatico generale relativo al Comune di Montecalvo in Foglia si è fatto riferimento a dati di piovosità e temperatura disponibili dalla bibliografia.

In Tabella 2.1 sono riportati i valori di temperatura media forniti da **OGSM (Osservatorio Geofisico Sperimentale di Macerata)** per il periodo 1950 – 2000, quindi informazioni ormai abbastanza datate ma comunque valide ai fini di un inquadramento generale. Le stazioni selezionate come riferimento sono quelle di Tavoleto, Sassocorvaro e Petriano, prossime al territorio di Montecalvo in Foglia.

Stazione	Media annuale	Media primaverile	Media estiva	Media autunnale	Media invernale
Tavoleto	881,1	219,2	185,1	266,6	210,6
Sassocorvaro	784,2	196,3	162,6	239	187,3
Petriano	916,8	233,9	186,2	277,2	220,4

Tabella 2.1 – Valori delle precipitazioni medie per il periodo 1950 – 2000.

In Tabella 2.2 vengono riportati i dati di temperatura del periodo 1950 – 1989, facendo riferimento alla stazione di Urbino.

Stazione	G	F	M	A	M	G	L	A	S	O	N	D
Urbino	3,4	4,4	7	10,6	15,2	19,2	22,1	21,6	18	12,9	8,1	4,9

Tabella 2.2 – Valori di temperatura media mensile per il periodo 1950 – 1989.

Dati di simile tipologia ma più recenti possono essere reperiti presso l'**Osservatorio Serpieri** di Urbino, come ad esempio quelli riportati in Figura 2.4 e Figura 2.5.

Attraverso il confronto fra dati storici e valori più recenti è possibile effettuare delle valutazioni sul relativo cambiamento climatico intercorso negli ultimi 30 anni.

Ricordiamo inoltre che all'indirizzo <https://retemir.regione.marche.it/> sono resi disponibili (in tempo reale) i dati della rete di monitoraggio della Regione Marche (temperatura, piovosità e livelli idrometrici dei fiumi).

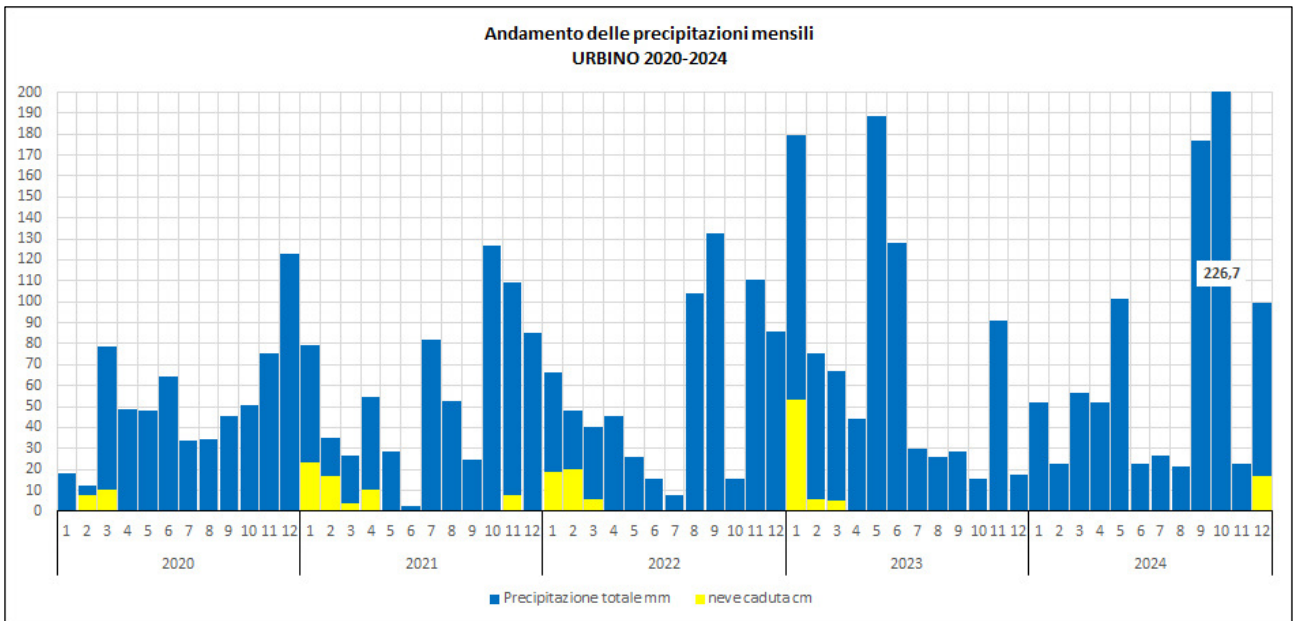


Figura 2.4 – Precipitazioni registrate di recente presso l'Osservatorio Serpieri di Urbino.

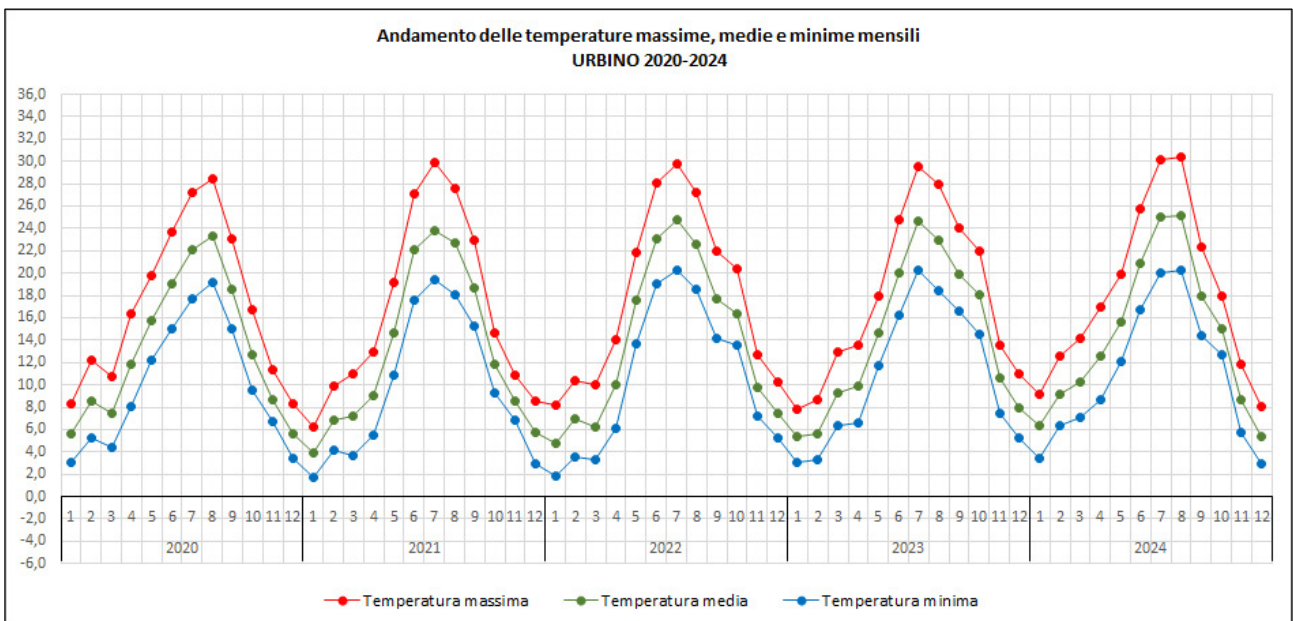


Figura 2.5 – Temperature registrate di recente presso l'Osservatorio Serpieri di Urbino.

Tutti i dati descritti in precedenza sono importanti per l'inquadramento climatico generale del territorio comunale, ma sono poco utili alla stima della pericolosità derivante da fenomeni meteorologici estremi. Informazioni di maggiore rilievo a tale scopo possono essere ottenute tramite la consultazione del **SIRMIP online**, catalogo del **Centro Funzionale del Servizio di Protezione Civile**. Attraverso di esso è possibile avere i dati di precipitazione massima cumulata, per la stazione disponibile di interesse, per periodi di 1, 2, 3, 4, 5 giorni; oppure 1, 3, 6, 12, 24 ore. Sono

inoltre disponibili in alcuni casi le piogge intense per 15 e 30 minuti. Tali valori possono essere utilizzati per la verifica di adeguatezza o dimensionamento progettuale delle opere di raccolta e smaltimento delle acque meteoriche. Nelle tabelle 2.3, 2.4 e 2.5 si riportano i valori suddetti per la vicina stazione di **Ca' Mazzasette**, posta praticamente a ridosso del confine meridionale del Comune di Montecalvo in Foglia.

Codice sensore	Data: Anno	Mese	Giorno	Ora	Minuto	Intervallo [Giorni]	Cumulata [mm]	Codice stazione
1056	2016	1	2	9	15	5	61.60	15
1056	2017	11	13	14	30	1	45.00	15
1056	2017	1	16	9	45	2	63.40	15
1056	2017	4	16	21	0	3	70.40	15
1056	2017	4	15	21	30	4	76.60	15
1056	2017	4	15	21	30	5	76.60	15
1056	2018	2	2	11	45	1	47.00	15
1056	2018	2	21	6	15	2	52.00	15
1056	2018	2	21	1	30	3	80.40	15
1056	2018	2	21	6	15	4	84.00	15
1056	2018	2	20	16	30	5	90.20	15
1056	2021	10	6	12	15	1	70.60	15
1056	2021	10	6	0	30	2	99.80	15
1056	2021	10	6	0	30	3	100.60	15
1056	2021	10	6	0	30	4	102.40	15
1056	2021	10	6	0	30	5	112.20	15
1056	2022	9	29	22	0	1	53.20	15
1056	2022	9	29	13	15	2	55.40	15
1056	2022	9	29	13	15	3	55.40	15
1056	2022	9	27	1	45	4	55.60	15
1056	2022	9	26	2	0	5	55.80	15
1056	2023	1	22	11	45	1	78.20	15
1056	2023	1	21	14	30	2	114.80	15
1056	2023	1	21	17	30	3	119.20	15
1056	2023	1	21	14	30	4	127.00	15
1056	2023	5	12	12	45	5	132.00	15
1056	2024	9	18	0	0	1	71.80	15
1056	2024	9	17	4	0	2	120.80	15
1056	2024	9	16	22	15	3	134.40	15
1056	2024	9	16	22	15	4	139.40	15
1056	2024	9	16	22	15	5	139.60	15

Tabella 2.3 – Valori massimi di precipitazione cumulata per tempi di 1, 2, 3, 4, 5 giorni.

Codice sensore	Data: Anno	Mese	Giorno	Ora	Minuto	Intervallo [Ore]	Cumulata [mm]	Codice stazione
1056	2017	6	27	0	0	1	24.60	15
1056	2017	4	16	0	0	3	32.00	15
1056	2017	4	16	0	0	6	37.20	15
1056	2017	4	16	0	0	12	41.40	15
1056	2017	11	13	0	0	24	45.00	15
1056	2018	7	16	0	0	1	33.60	15
1056	2018	7	16	0	0	3	41.80	15
1056	2018	7	16	0	0	6	43.00	15
1056	2018	7	16	0	0	12	43.20	15
1056	2018	2	2	0	0	24	47.00	15
1056	2021	8	23	0	0	1	18.40	15
1056	2021	8	23	0	0	3	18.40	15
1056	2021	10	7	0	0	6	31.00	15
1056	2021	10	7	0	0	12	53.40	15
1056	2021	10	6	0	0	24	70.60	15
1056	2022	8	27	0	0	1	31.60	15
1056	2022	8	18	0	0	3	36.60	15
1056	2022	8	27	0	0	6	37.20	15
1056	2022	9	30	0	0	12	47.40	15
1056	2022	9	29	0	0	24	53.20	15
1056	2023	7	26	0	0	1	26.60	15
1056	2023	7	6	0	0	3	41.80	15
1056	2023	7	6	0	0	6	44.40	15
1056	2023	5	15	0	0	12	54.40	15
1056	2023	1	22	0	0	24	78.20	15
1056	2024	10	11	0	0	1	42.00	15
1056	2024	10	11	0	0	3	52.60	15
1056	2024	10	11	0	0	6	54.20	15
1056	2024	10	11	0	0	12	54.20	15
1056	2024	9	18	0	0	24	71.80	15

Tabella 2.4 – Valori massimi di precipitazione cumulata per tempi di 1, 3, 6, 12, 24 ore.

Relativamente ai fenomeni particolarmente intensi si vuol far notare il recente evento del 11/10/2024, il quale ha prodotto importanti danni presso la frazione di Ca' Gallo (vedi riquadro rosso in Tab. 2.4 e Tab. 2.5) con una cumulata di 71,80 mm in 24 ore, ma soprattutto 42 mm in una sola ora, di cui 33,40 mm in 30 minuti! Il verificarsi di tale evento ha reso necessario lo sviluppo di un apposito piano di emergenza per la località in esame (cfr. Allegato 7).

Codice sensore	Data: Anno	Mese	Giorno	Ora	Minuto	Intervallo [min.]	Cumulata [mm]	Codice stazione
1056	2008	7	21	0	0	15	15.20	15
1056	2008	7	21	0	0	30	25.00	15
1056	2009	5	27	0	0	15	11.40	15
1056	2009	5	27	0	0	30	22.20	15
1056	2010	8	5	0	0	15	17.40	15
1056	2010	8	5	0	0	30	21.60	15
1056	2011	9	14	0	0	15	11.20	15
1056	2011	7	1	0	0	30	21.00	15
1056	2012	4	5	0	0	15	10.60	15
1056	2012	4	5	0	0	30	19.60	15
1056	2013	5	5	0	0	15	10.20	15
1056	2013	5	5	0	0	30	18.20	15
1056	2014	5	3	0	0	15	14.60	15
1056	2014	5	3	0	0	30	19.00	15
1056	2015	6	17	0	0	15	6.80	15
1056	2015	6	17	0	0	30	13.00	15
1056	2016	9	15	0	0	15	8.20	15
1056	2016	9	15	0	0	30	11.20	15
1056	2017	4	16	0	0	15	17.20	15
1056	2017	4	16	0	0	30	19.80	15
1056	2018	7	16	0	0	15	15.80	15
1056	2018	7	16	0	0	30	22.80	15
1056	2021	9	26	0	0	15	11.60	15
1056	2021	8	23	0	0	30	15.60	15
1056	2022	8	27	0	0	15	16.40	15
1056	2022	8	27	0	0	30	26.80	15
1056	2023	7	27	0	0	15	19.80	15
1056	2023	7	26	0	0	30	24.00	15
1056	2024	10	11	0	0	15	17.60	15
1056	2024	10	11	0	0	30	33.40	15

Tabella 2.5 – Valori massimi di precipitazione cumulata per tempi di 15, 30 minuti (scrosci).

Zone di allerta

Le zone di allerta concernenti il rischio meteo-idrogeologico ed idraulico rappresentano quegli ambiti territoriali ottimali, definiti da caratteristiche omogenee di natura climatologica, orografica ed idrografica. Queste sono indicate nel Decreto Dirigente della Direzione Protezione Civile e

Sicurezza del Territorio n. 532/2022, in aggiornamento dei decreti precedenti.
Per la regione Marche sono state individuate n.6 zone di allerta, riportate in Figura 2.

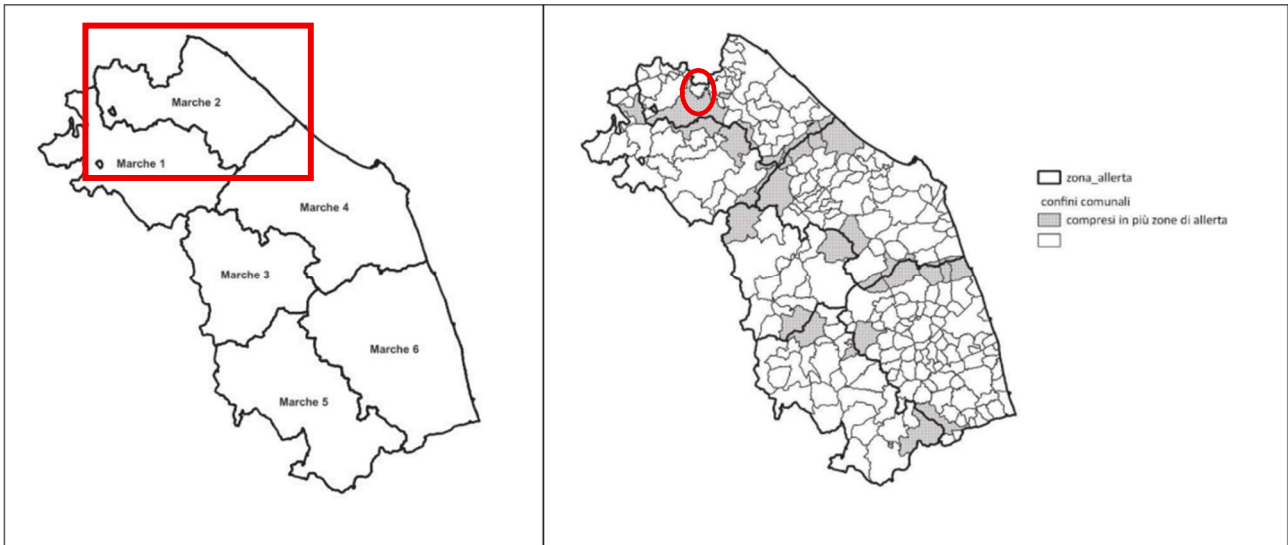


Figura 2.6 - Zone di allerta per il rischio meteo-idrogeologico e idraulico della Regione Marche e limiti amministrativi comunali in relazione ai limiti delle zone di allerta. Cartografie riportate dal DDDPCST n. 532/2022.

Il territorio comunale di Montecalvo in Foglia ricade interamente nella Zona di Allerta Marche 2 (Fig. 2.6).

Il Comune di Montecalvo in Foglia ricade interamente al di fuori delle zone di allerta predisposte per il rischio valanghe.

2.3 INQUADRAMENTO IDROGRAFICO

Il reticolo idrografico

I principali corsi d'acqua presenti nel territorio comunale di Montecalvo in Foglia sono riportati in Tabella 2.6, dove per ognuno di essi sono descritte le caratteristiche dei bacini e sottobacini idrografici, derivanti da analisi GIS, ritagliando i bacini medesimi lungo il confine comunale di Montecalvo in Foglia (Fig. 2.7).

IDRICO_ID	SPAZIALE	AMMINISTRA	SINA	SINASIBAPO	SCR_ASTA	SINASIBAO	BACINO	AREA	TIPO	area_ha
1	13	002	regionale	R11002	11.R002.000.000.00.00.00.00.00		Fiume Foglia	43197.108627723857353	terrazzad10	4.320
2	17	002	regionale	R11002	11.R002.000.000.00.00.00.00.00		Fiume Foglia	36066.133606513263658	terrazzad11	3.607
3	131	002	regionale	R11002	11.R002.000.000.00.00.00.00.00		Fiume Foglia	6181806.965298988856375	terrazzas14	618.181
4	132	002	regionale	R11002	11.R002.000.000.00.00.00.00.00		Fiume Foglia	1879744.037853443296626	terrazzas16	187.974
5	133	002	regionale	R11002	11.R002.000.000.00.00.00.00.00		Fiume Foglia	5457861.802653955295682	terrazzas15	545.786
6	146	002	regionale	R11002	11.R002.000.000.00.00.00.00.00		Fiume Foglia	11840.469459126936272	terrazzad12	1.184
7	147	002	regionale	R11002	11.R002.000.000.00.00.00.00.00		Fiume Foglia	101377.114942895248532	terrazzad13	10.138
8	148	002	regionale	R11002	11.R002.000.000.00.00.00.00.00		Fiume Foglia	257418.038873439450981	terrazzad14	25.742
9	380	002	regionale	R11002	11.R002.092.000.00.00.00.00.00		Fosso di Massano	3521941.224440789315850	bacino	352.194
10	385	002	regionale	R11002	11.R002.062.000.00.00.00.00.00		Torrente Apsa-1	27094.601008301600814	bacino	2.709
11	1520	002	regionale	R11002	11.R002.106.000.00.00.00.00.00		Rio Salso	559982.162446047877893	bacino	55.998

Tabella 2.6 – Bacini e sottobacini idrografici presenti nel territorio comunale di Montecalvo.



Tabella 2.7 – Rappresentazione cartografica dei bacini e dei sottobacini idrografici presenti nel territorio comunale di Montecalvo, con riportato il reticolo idrografico maggiore e minore.

Il Distretto idrografico e l'Unità di gestione

Per quanto riguarda la Regione Marche, le competenze per le attività di pianificazione sono assegnate, a decorrere dal 17 febbraio 2017, data in cui è intervenuta la soppressione delle precedenti Autorità di bacino idrografico istituite dalla legge 18 maggio 1989 n. 183 "Norme per il riassetto organizzativo e funzionale della difesa del suolo", alle Autorità di bacino distrettuale del Fiume Po e alle Autorità di bacino distrettuale dell'Appennino Centrale.

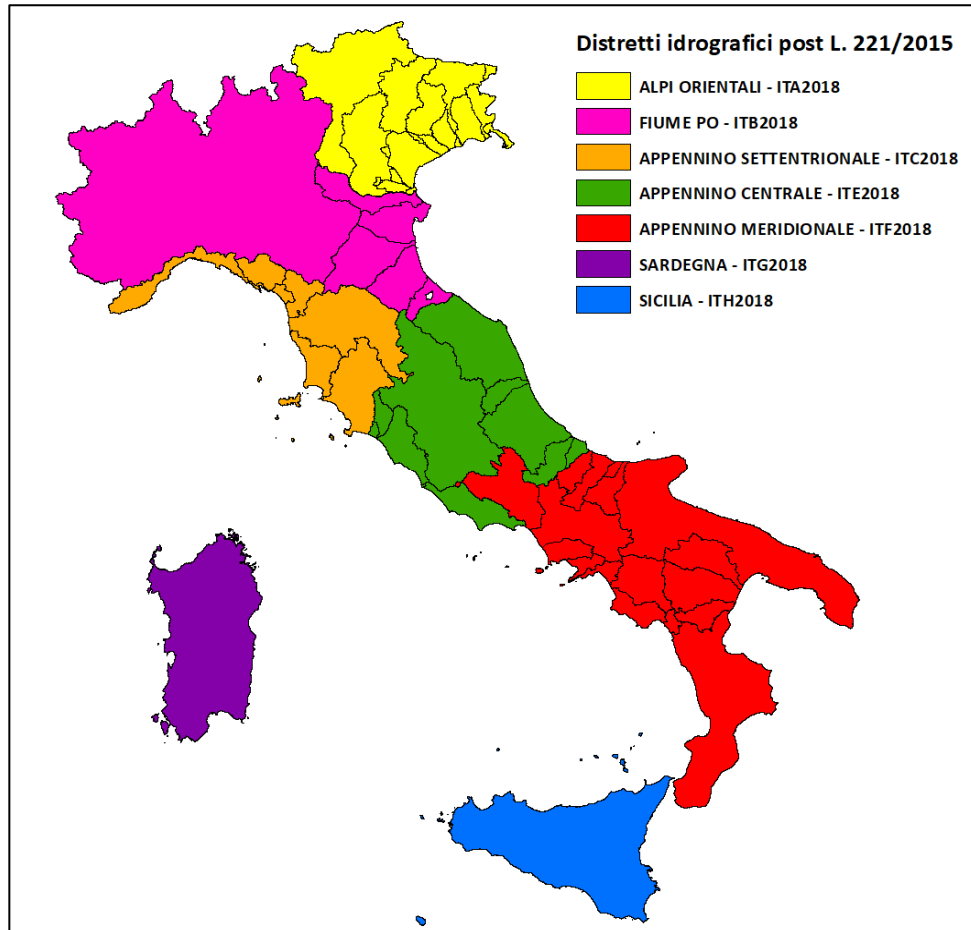


Figura 2.5 – Distretti idrografici italiani (<https://www.isprambiente.gov.it>)

In particolare:

- **all'Autorità di bacino distrettuale del fiume Po (ABDPO)** - per quanto riguarda i territori regionali ricadenti nel bacino del torrente Conca e del fiume Marecchia (ex autorità di bacino di rilievo interregionale ai sensi della Legge n. 183/1989) per una superficie pari a circa 125 kmq (comuni interessati totalmente o in parte: Pesaro, Gabicce Mare, Gradara, Tavullia, Tavoleto, Sassocorvaro-Auditore, Carpegna, Monte Cerignone, Macerata Feltria, Monte Grimano Terme).
- **all'Autorità di bacino distrettuale dell'Appennino Centrale (ABDAC)** - per quanto riguarda la parte residua e prevalente del territorio regionale - per una superficie pari a circa 9.220 kmq.

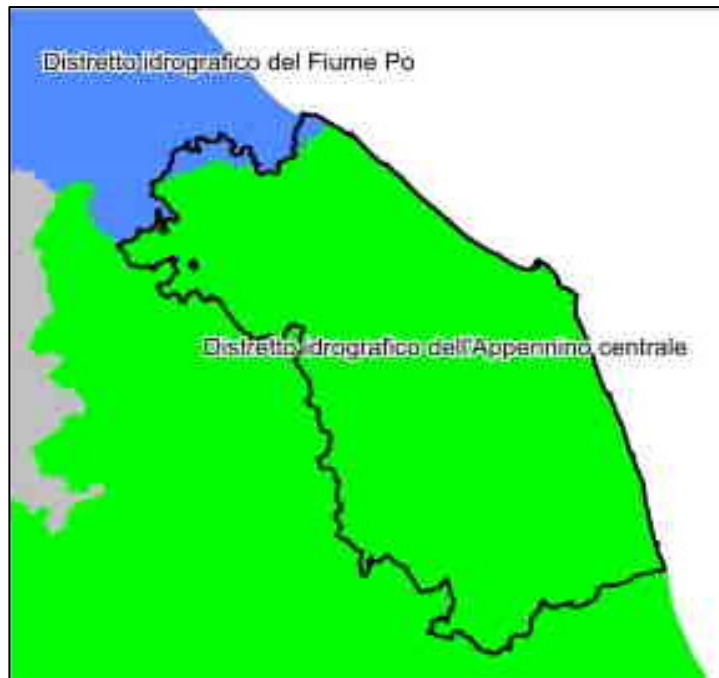


Figura 2.6 - Distretti idrografici della Regione Marche

L'ambito minimo di riferimento delle attività di pianificazione è rappresentato dalle Unità di Gestione (*Unit of Management* – UoM; Fig.5, ISPRA – Rapporto sulle condizioni di pericolosità da alluvione in Italia e indicatori di rischio associati – edizione 2021) che, nei fatti, sono coincidenti con le delimitazioni della Autorità di bacino idrografico di cui alla Legge n. 183/1989:

- Marecchia-Conca (ITI0139)
- Regionale Marche (ITR111)
- Tevere (ITN010)
- Tronto (ITI028)

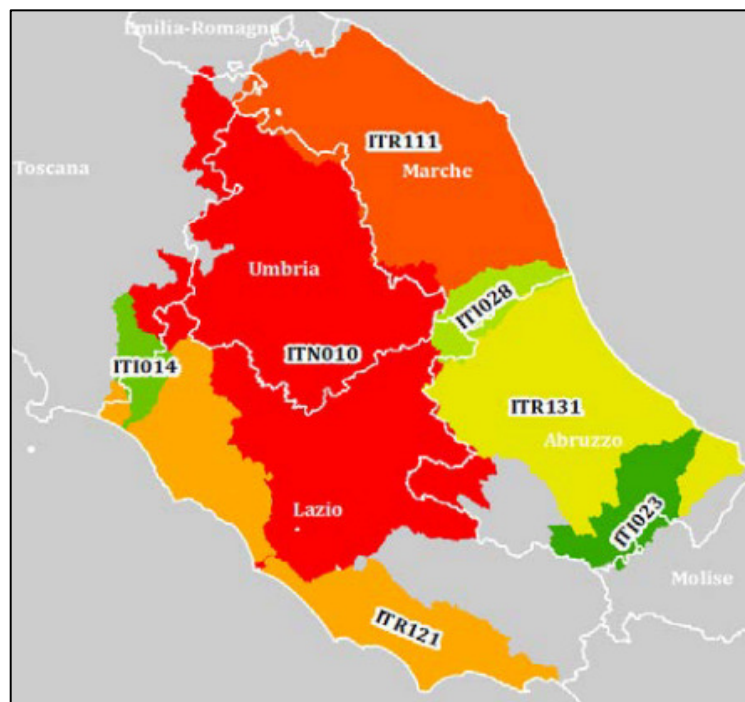


Figura 2.7 – Distretto App. Centr. – UoM (Fonte:ISPRA)

Il Comune di Montecalvo in Foglia ricade nel **Distretto Idrografico dell'Appennino Centrale**, Unità di Gestione **ITR111**.

Le dighe e le opere idrauliche di particolare interesse

Il Fiume Foglia, che attraversa il territorio comunale di Montecalvo in Foglia, è interessato a monte dalla presenza della diga di Mercatale.

La relativa distanza dell'opera dal settore di studio non rende necessario lo sviluppo di un piano di emergenza specifico per il rischio diga, tuttavia, la presenza di zone di esondazione del PAI anche a rischio elevato nel fondovalle, comporta un'attenta considerazione del rischio di esondazione in tali settori, anche al fine di valutare nel dettaglio le azioni da intraprendere in una situazione caratterizzata da improvvisa onda di piena (cfr. Allegato 7 e tavole specifiche).

2.4 EDIFICI DI VALENZA STRATEGICA

Sul Piano di Protezione Civile deve essere riportata l'ubicazione dei principali edifici di cui al Decreto del Capo DPC del 21 ottobre 2003 *"Disposizioni attuative dell'art. 2, commi 2, 3 e 4, dell'ordinanza del Presidente del Consiglio dei ministri del 20 marzo 2003, n. 3274, recante "Primi elementi in materia di criteri generali per la classificazione sismica del territorio nazionale e di normative tecniche per le costruzioni in zona sismica"*, pubblicato nella Gazzetta Ufficiale della Repubblica del 29 ottobre 2003, n.252", ricadenti nel territorio comunale.

Di seguito un elenco dei soggetti istituzionali ospitati da suddetti edifici strategici:

Esercito Italiano, Marina Militare, Aeronautica Militare, Arma dei Carabinieri, Carabinieri Forestali dello Stato, Guardia di Finanza, Polizia di Stato, Organizzazione Penitenziaria, Vigili del Fuoco, Croce Rossa Italiana, Prefetture – **Uffici Territoriali del Governo**, Organismi Governativi, Agenzia per la Protezione Ambientale delle Marche, Istituto nazionale di geofisica e vulcanologia INGV, Consiglio Nazionale delle Ricerche CNR, Ente Nazionale per le Strade ANAS, Società di Gestione Autostradale Autostrade per l'Italia, Rete Ferroviaria Italiana RFI, Gestore della rete di trasmissione regionale, proprietari della rete di trasmissione regionale, delle reti di distribuzione e di impianti rilevanti di produzione di energia elettrica – ENEL.

All'interno del territorio del Comune di Montecalvo in Foglia, gli unici edifici considerati effettivamente strategici sono quelli connessi al Sistema di Protezione Civile locale, nella fattispecie gli edifici del C.O.C. e le strutture nelle quali si prevede il ricovero della popolazione in caso di evento, riassunte nella seguente tabella:

EDIFICIO STRATEGICO	USO PREVISTO
Municipio di Montecalvo in Foglia	Sede comunale periodo ordinario
Deposito mezzi, uffici e ambulatori – Via del Popolo, 19-21	C.O.C.
Centro sociale Borgo Massano	Ricovero popolazione
Scuola primaria Borgo Massano	Ricovero popolazione
Scuola primaria Ca' gallo	C.O.C. – ricovero

Le suddette strutture sono riportate nelle relative cartografie allegate al Piano (cfr. in particolare Tavola1).

2.5 RETI DELLE INFRASTRUTTURE E DEI SERVIZI ESSENZIALI

La rete stradale strategica è stata definita sulla base delle direttrici viarie individuate negli studi condotti per la CLE, risultando sostanzialmente coerente con quanto rappresentato negli elaborati relativi a tali analisi.

A integrazione di quanto previsto, sono stati tuttavia inclusi ulteriori tratti stradali che, pur non essendo direttamente collegati alle strutture o alle aree di Protezione Civile, possono assumere un ruolo fondamentale in situazioni di emergenza. Tra questi, si segnala in particolare la strada a scorrimento veloce **S.S. Fogliense n. 744**, inizialmente non contemplata negli studi CLE, ma ritenuta strategica per la gestione delle emergenze e le attività di Protezione Civile.

A Montecalvo in Foglia, il gestore del servizio idrico e del gas è **Marche Multiservizi**, facente parte del Gruppo Hera. Tale azienda si occupa anche della gestione dei rifiuti solidi urbani.

2.6 LE ATTIVITÀ PRODUTTIVE PRINCIPALI

Le principali attività produttive presenti nel Comune di Montecalvo in Foglia sono:

- Sitech S.r.l.;
- DMM S.p.A.;
- Guidi S.r.l.;
- Proteo Arredobagno S.r.l.;
- Belbagno Italia S.r.l.;
- Mobilificio L.M. S.r.l.;
- Pagnoni Tools S.r.l.;
- Puntolegno S.r.l.;
- Mobilificio A.G. S.r.l.;
- BST S.r.l..

Nel Comune di Montecalvo in Foglia non si rilevano attività o stabilimenti a Rischio di Incidente Rilevante.

2.7 PIANIFICAZIONI TERRITORIALI

Le pianificazioni territoriali esistenti che insistono sul territorio di Montecalvo in Foglia e che hanno evidente importanza anche in relazione ai fini di Protezione Civile sono le seguenti:

- PAI (Piano di Assetto Idrogeologico)
- Microzonazione Sismica (livello 2 e livello 3 sviluppato recentemente)
- CLE (Condizione Limite di Emergenza)
- PRG; Variante 2019, adottata con Deliberazione n.4 del 28/03/2019; Variante parziale 2022, adottata con Deliberazione n.49 del 17/11/2022; Variante 2023, adottata con Deliberazione n.16 del 21/03/2023; Variante 2024, adottata con Delibera n.27/2024.

3. INDIVIDUAZIONE DEI RISCHI E DEFINIZIONE DEI RELATIVI SCENARI

In un Piano di protezione Civile, per ogni tipologia di rischio presente nel territorio comunale devono essere indicati e valutati attentamente i seguenti aspetti:

- le aree caratterizzate da elementi di pericolosità, anche sulla base dei dati regionali e degli strumenti di pianificazione territoriale;
- l'ubicazione dei punti e delle zone critiche (in particolare per il rischio idrogeologico e idraulico) a seguito di eventi di rilievo;
- la delimitazione degli insediamenti abitativi a rischio;
- il censimento della popolazione a rischio (residente e stima della popolazione fluttuante), comprensivo della stima del numero delle persone in condizioni di fragilità sociale e disabilità;
- l'ubicazione delle strutture strategiche: ospedaliere e sanitarie, le sedi centrali e/o distaccate della Regione, delle Prefetture, delle Province, dei **Municipi** e le caserme;
- l'ubicazione delle strutture rilevanti: degli **edifici pubblici, asili nido e scuole** pubbliche e private di ogni ordine e grado, gli **edifici di culto**, gli **impianti sportivi** e le carceri;
- l'ubicazione dei poli museali, **luoghi della cultura** quali musei, archivi e biblioteche (patrimonio culturale);
- l'ubicazione delle **attività produttive, commerciali** (con particolare riferimento ai centri commerciali), **agricole e zootecniche a rischio in determinate porzioni di territorio comunale**, inclusi **canili e gattili**;
- l'ubicazione, se presenti, degli stabilimenti a rischio di incidente rilevante;
- l'ubicazione delle dighe, delle opere idrauliche di particolare interesse e determinazione degli scenari di riferimento;
- l'identificazione, anche grazie ai dati forniti dai vari **Gestori**, delle **infrastrutture di mobilità** e dei servizi essenziali (reti elettriche, idriche, telefonia, porti, aeroporti, viabilità);
- la delimitazione dei centri ed **aggregati storici**;
- la delimitazione delle aree verdi, **boschive** e delle aree **protette**;
- definizione degli scenari di rischio redatti sulla base di tutti gli elementi suddetti.

Così come indicato nell'art. 16, comma 1 del D.Lgs. n.1/2018 si riportano di seguito le tipologie di rischio presenti nel territorio regionale:

1. **RISCHIO SISMICO**
2. **RISCHIO MAREMOTO**
3. **RISCHIO METEO-IDROGEOLOGICO ED IDRAULICO (Rischio idraulico, gravitativo, valanghe, temporali, mareggiate, deficit idrico, cavità sotterranee)**
4. **RISCHIO NEVE**
5. **RISCHIO INCENDI BOSCHIVI E DI INTERFACCIA**
6. **RISCHIO INQUINAMENTO COSTIERO E AMBIENTALE**
7. **RISCHIO INDUSTRIALE**
8. **RISCHIO DIGHE**
9. **INCIDENTI CON ALTO NUMERO DI PERSONE COINVOLTE**
10. **RISCHIO IGIENICO – SANITARIO**
11. **ALTRI RISCHI**

In particolare, nel Comune di Montecalvo in Foglia si rilevano le seguenti principali tipologie di rischio:

1. **RISCHIO SISMICO**
2. **RISCHIO METEO-IDROGEOLOGICO ED IDRAULICO (es. rischio idraulico, gravitativo, cavità sotterranee, fenomeni temporaleschi)**
3. **RISCHIO NEVE**
4. **DEFICIT IDRICO**
5. **RISCHIO INCENDI BOSCHIVI E DI INTERFACCIA**
6. **RISCHIO INDUSTRIALE**
7. **RISCHIO DIGHE**
8. **RISCHIO IGIENICO – SANITARIO**
9. **INCIDENTI CON ALTO NUMERO DI PERSONE COINVOLTE**
10. **ALTRI RISCHI**

Tali rischi, in base alle peculiarità nella gestione delle emergenze che ne derivano, possono essere suddivisi in forma generale e semplificata in:

- **Rischi PREVEDIBILI:** definito anche come rischi dovuti ad eventi “con precursori”, sono quei rischi nei quali grazie ad un sistema di monitoraggio adeguato si possono tener sotto controllo certi indicatori predefiniti e monitorarli nel tempo al fine di arrivare ad una previsione di un evento calamitoso. Ad un certo evento atteso quindi si procederà inoltre ad attivare preventivamente il sistema di allertamento così come la catena di coordinamento. Tra i rischi prevedibili si possono individuare: **meteo-idrogeologico ed idraulico, neve, dighe.**
- **Rischi NON PREVEDIBILI:** sono tutti quei rischi i cui eventi non presentano precursori e di conseguenza le azioni da intraprendere per fronteggiare tali eventi sono messi in atto già in situazione emergenziale senza possibilità di intraprendere un’attività di previsione. I rischi imprevedibili sono: **sismico, industriale e tutti quelli dovuti ai cosiddetti incidenti/eventi senza precursori.**

A questa suddivisione semplificata, utile comunque per comprendere il modello di intervento, come mostrato in seguito, si affiancano, relativamente al Comune di Montecalvo in Foglia, i rischi che, per caratteristiche ed eterogeneità, possono essere considerati al di fuori di questa suddivisione: **rischio incendio boschivo e di interfaccia, rischio igienico-sanitario e altri rischi generalmente considerati non convenzionali.**

3.1 RISCHIO SISMICO

Pericolosità Sismica

La pericolosità sismica di un territorio è rappresentata dalla sua sismicità ovvero dalla frequenza e dall'ampiezza dei terremoti che possono interessarlo, in particolare la pericolosità sismica di una data zona è definita come la probabilità che in un determinato intervallo temporale (generalmente 50 anni) abbia luogo un sisma di una determinata magnitudo.

Le Ordinanze P.C.M. n. 3274/2003 e n. 3519/2006 hanno portato alla realizzazione della Mappa di Pericolosità Sismica nazionale, che descrive la pericolosità sismica attraverso il parametro dell'accelerazione massima attesa con una probabilità di eccedenza del 10% in 50 anni riferita a suolo rigido e orizzontale (pari ad un tempo di ritorno $T_r = 475$ anni; Fig.3.1).

Secondo tale mappatura nel territorio regionale ci si attendono valori di a_g compresi tra 0,150 e 0,275, mentre per il Comune di Montecalvo si hanno accelerazioni attese fra **0,175 e 0,200 g**.

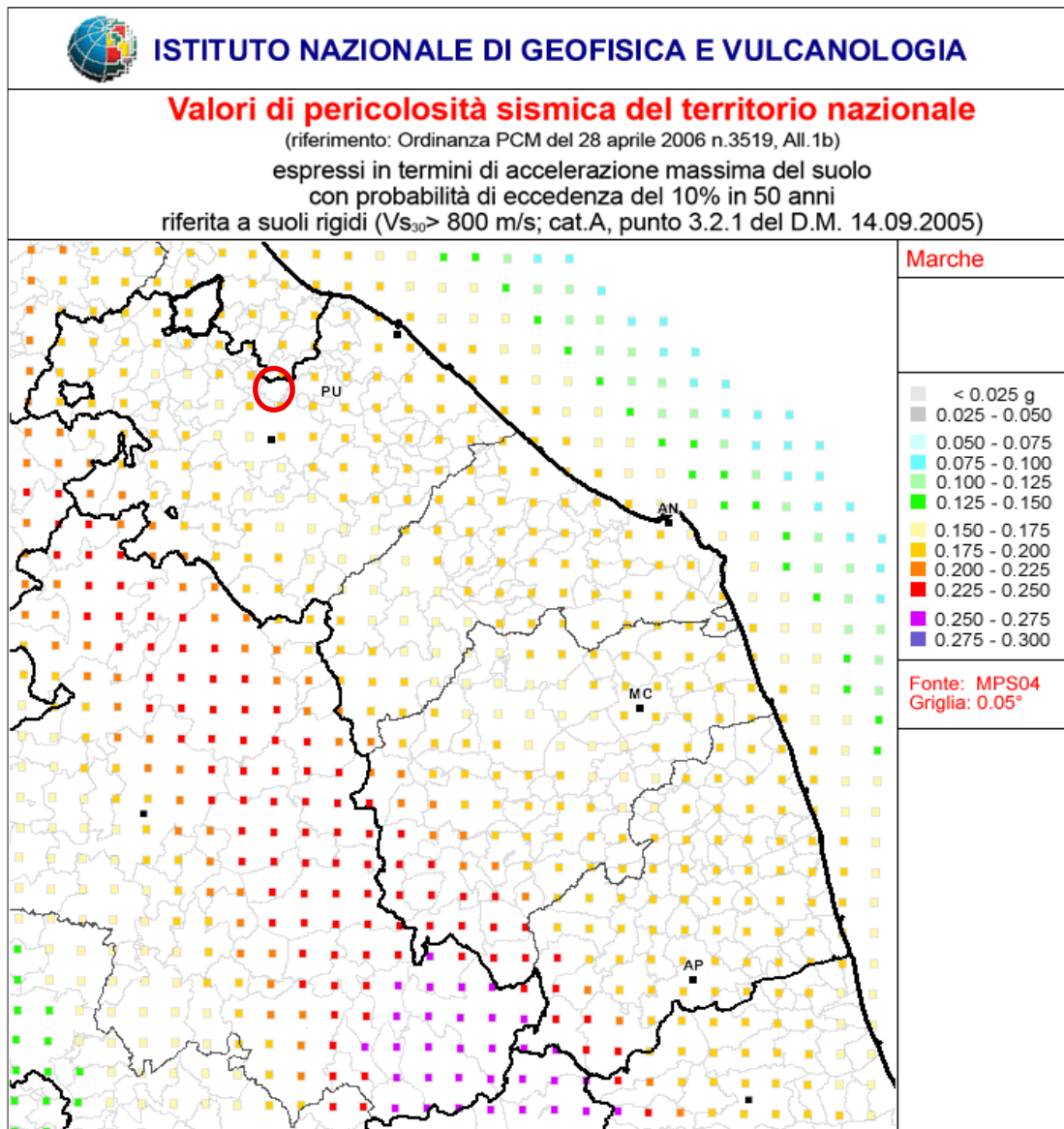


Figura 3.1 - Valori di pericolosità sismica della Regione Marche; il cerchio rosso indica il Comune di Montecalvo in Foglia.

Classificazione sismica dei Comuni

Con Deliberazione della Giunta Regionale n. 1142 del 19 settembre 2022 è stata definita la nuova classificazione sismica della Regione Marche. Si riportano di seguito gli allegati B) e C) della DGR, riportata in Figura 3.2.

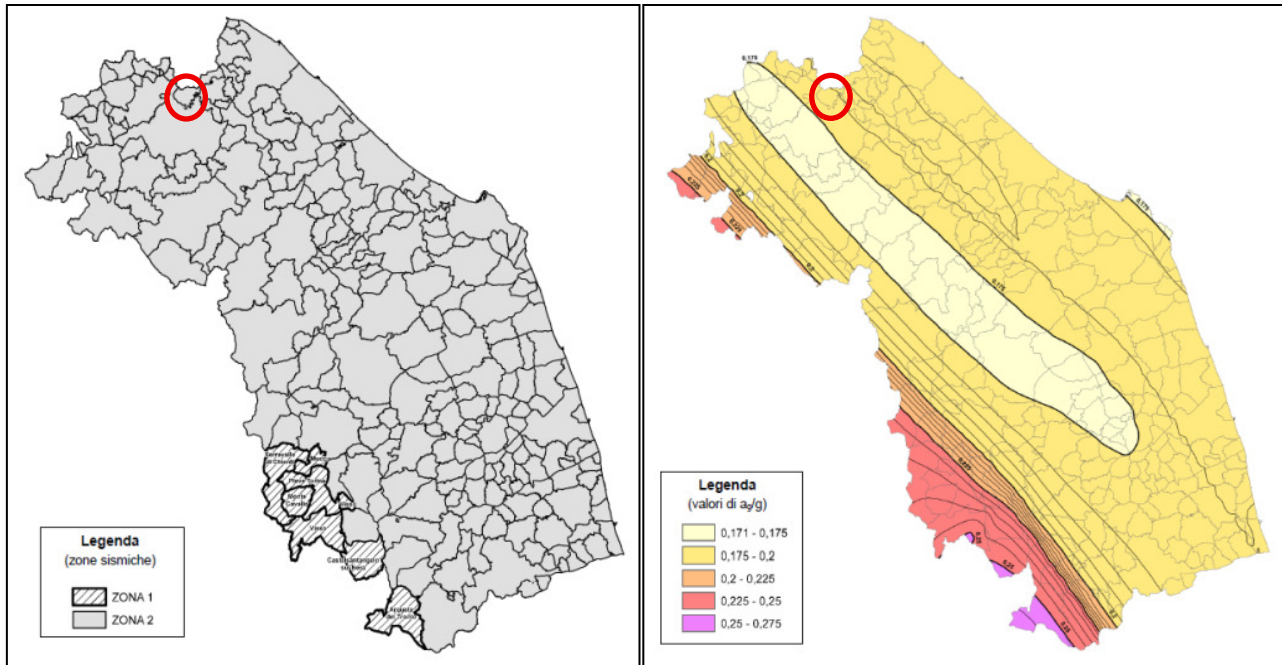


Figura 3.2 – Allegato B DGR n°1142/22, Mappa delle zone sismiche delle Marche. Allegato C DGR n.1142/22, Mappa delle accelerazioni massime del suolo ag/g con probabilità di superamento del 10% in 50 anni riferite a suolo rigido.

Secondo tale classificazione, ricadono in Zona 1 i comuni di Arquata del Tronto (AP), Castelsantangelo sul Nera (MC), Monte Cavallo (MC), Muccia (MC), Pieve Torina (MC), Serravalle di Chienti (MC) e Visso (MC). Tutti i rimanenti comuni, fra cui il Comune di Montecalvo in Foglia (cerchio rosso), ricadono in Zona 2.

Sismicità storica e recente

La storia sismica relativa al Comune di Montecalvo in Foglia è stata ricostruita sulla base dei dati disponibili sul catalogo **DBMI15** (Database Macrosismico Italiano Vers. 2015 (Locati *et alii*, 2022); <https://emidius.mi.ingv.it/CPTI15-DBMI15/>), il database che riporta tutti gli eventi sismici che si sono risentiti in territorio italiano e che permette di distinguere i medesimi in relazione al territorio comunale di interesse (Licenza utilizzo: <https://creativecommons.org/licenses/by/4.0/>).

In Tabella 3.1 sono indicati i principali terremoti riconosciuti dal Sistema Informativo, mentre in Figura 3.3 viene rappresentata la **linea temporale** degli eventi con un risentimento significativo presso il Comune di Montecalvo in Foglia.

Fermo restando la validità di quanto riportato da DBMI15, è necessario, a parere dello scrivente, effettuare un'analisi tecnica più approfondita a riguardo, in quanto dall'esame della storia sismica di località territorialmente molto prossime a Montecalvo (es. Schieti o Urbino), emerge l'imprescindibile contributo alla pericolosità sismica dei terremoti del **Riminese (1672 e 1915)** e del Sisma **Cagliese del 1781**, il "Terremoto" per antonomasia della Provincia di Pesaro e Urbino,

ampiamente raccontato nelle cronache di fine '700 e i cui effetti sono stati dettagliatamente descritti dalle fonti storiche dello Stato Pontificio.

Effetti	In occasione del terremoto del									
Int.	Anno	Me	Gi	Ho	Mi	Se	Area epicentrale	NMDP	Io	Mw
5	1948	06	13	06	33	3	Alta Valtiberina	142	7	5.04
5	1997	09	26	09	40	2	Appennino umbro-marchigiano	869	8-9	5.97
5	1997	10	06	23	24	5	Appennino umbro-marchigiano	437		5.47
4-5	1984	04	29	05	02	5	Umbria settentrionale	709	7	5.62
4-5	1997	09	26	00	33	1	Appennino umbro-marchigiano	760	7-8	5.66
4-5	2000	08	01	02	34	3	Montefeltro	84	5-6	4.27
4-5	2006	10	21	07	04	1	Anconetano	287	5	4.21
4	1987	07	05	13	12	3	Montefeltro	90	6	4.44
3-4	1997	10	14	15	23	1	Valnerina	786		5.62
3	1987	07	03	10	21	5	Costa Marchigiana	359	7	5.06
3	1998	04	05	15	52	2	Appennino umbro-marchigiano	395		4.78
NF	1962	01	23	17	31		Costa pesarese	49	5	4.35
NF	1993	01	17	10	51	2	Alta Valtiberina	76	5	4.26
NF	1993	06	05	19	16	1	Valle del Topino	326	6	4.72
NF	2006	04	10	19	03	3	Maceratese	211	5	4.06

Tabella 3.1 – Eventi sismici riportati da DBMI15 per il territorio di Montecalvo in Foglia (Locati et alii, 2022).

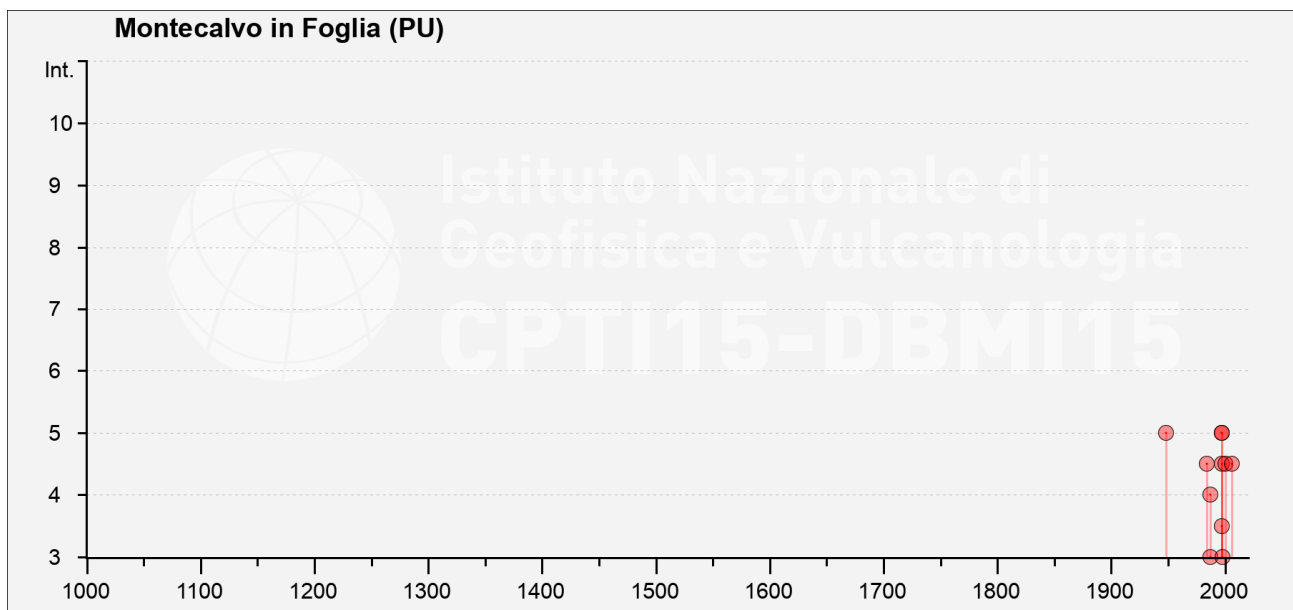


Figura 3.3 – Linea sismica temporale di Montecalvo in Foglia (DBMI15; Locati et alii, 2022).

Suddetti ultimi rilevanti eventi, in relazione ai danni registratisi nei Comuni limitrofi, possono avere prodotto, nel territorio di Montecalvo in Foglia, degli effetti di Intensità Macrosismica relativamente elevati, stimabili attorno al 6/7 grado della Scala Mercalli; tale dato collima con quanto riportato sull'ormai datato ma a quanto pare ancora valido strumento **Mappa delle massime intensità macrosismiche osservate nei Comuni Italiani** (Molin *et alii*, 1996; Fig.3.4).

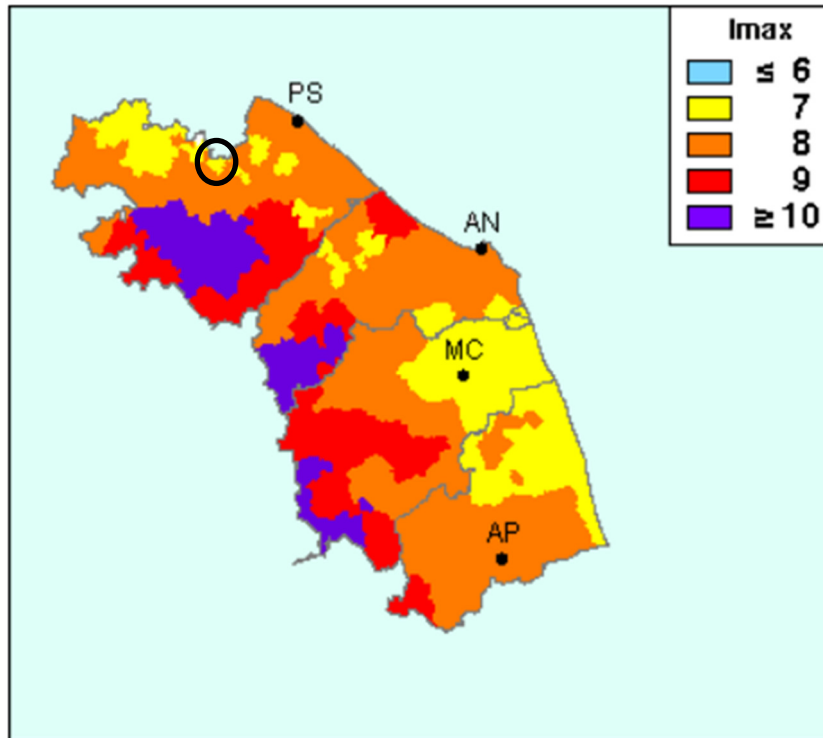


Figura 3.4 – Intensità macrosismiche Marche (Molin *et alii*, 1996).

Gli studi di microzonazione sismica

Gli studi di Microzonazione Sismica effettuati a più riprese a Montecalvo in Foglia (livelli di approfondimento 1, 2 e 3), hanno evidenziato la presenza di ampie porzioni del territorio comunale caratterizzate da importanti fenomeni di amplificazione sismica del sottosuolo (Fig.3.5), con il riconoscimento di fattori di amplificazione sismica del segnale di base variabili da **1.7** a **2.4** (Livelli 2 e 3).

Inoltre, il territorio dei Montecalvo è caratterizzato dalla presenza diffusa di zone che necessitano di particolare attenzione rivolta al possibile verificarsi di eventi franosi sismoindotti in caso di terremoto: analisi di livello 3 recentemente effettuate su un fenomeno franoso di rilevante importanza, hanno confermato la possibile attivazione in caso di sisma (FRT=3.2), anche se comunque in condizioni generali fortemente cautelative.

Nel territorio del Comune di Montecalvo in Foglia non emerge la presenza di zone caratterizzate da instabilità per liquefazione, per faglie attive e capaci, per cedimenti differenziali o per crollo di cavità sotterranee).

In particolare, per quanto riguarda le cavità sotterranee, pur non essendo storicamente nota e riconosciuta la presenza di tali strutture e non essendoci particolari elementi a sottolineare elevata suscettibilità del territorio, si allega la relativa scheda di censimento al presente Piano (Allegato 5),

in maniera da rendere possibile il rapido aggiornamento dello Strumento, qualora dovesse emergere, da una qualsiasi attività sul campo, la presenza di fenomeni afferenti a tale tipologia.

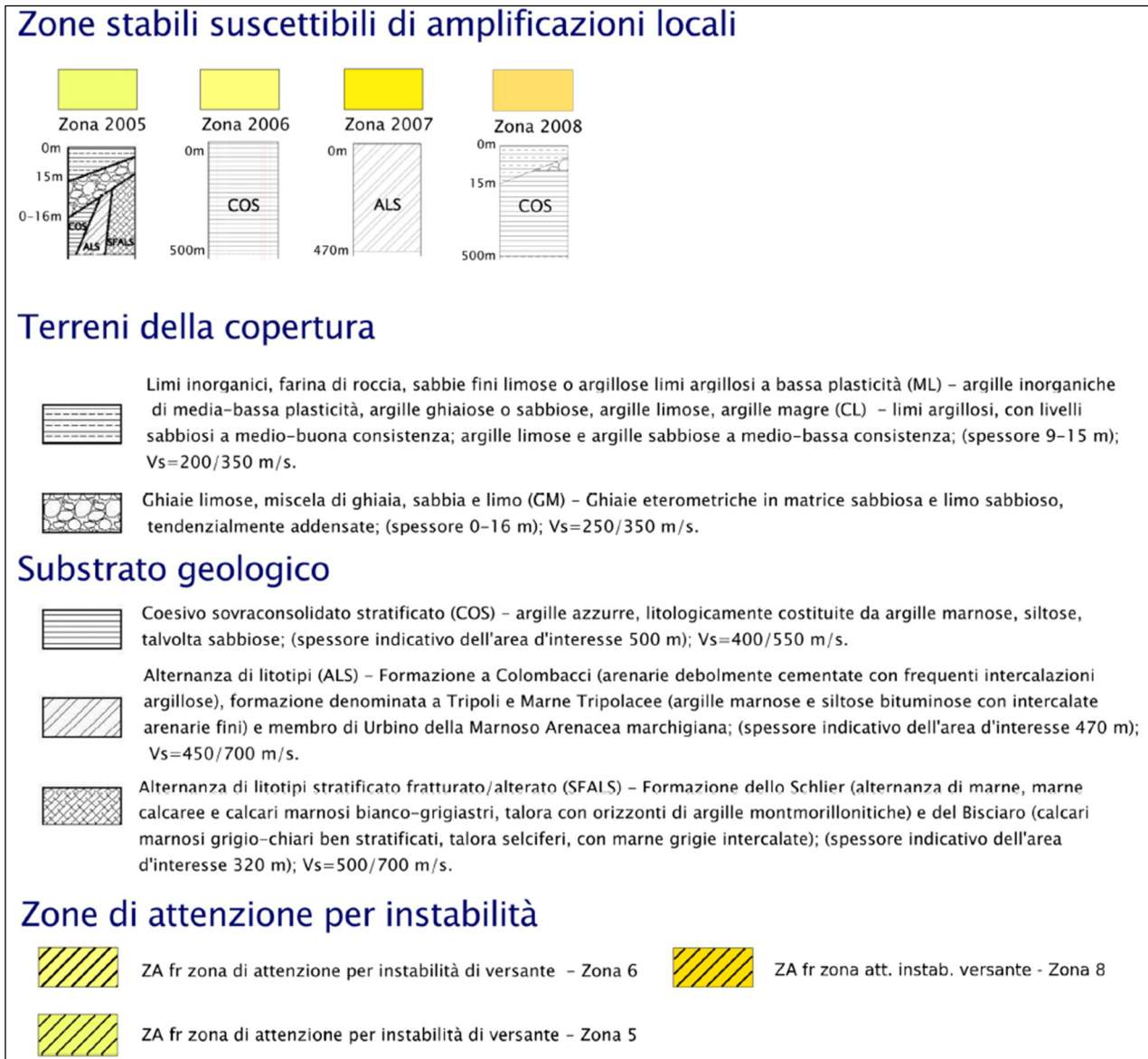


Figura 3.5 – Legenda della Carta di Microzonazione sismica di Livello 1.

Aree e popolazione a rischio sismico

Con il sito web http://ingvan.protezionecivile.marche.it/ESPO14/1espo_14.html, INGV mette a disposizione le **stime del numero di abitanti** (e di abitazioni) che in ciascun comune marchigiano potrebbero essere coinvolti in uno scenario di danno **grave indotto da potenziali terremoti**. Le stime sono il risultato di valutazioni probabilistiche, dati ricavati dalle osservazioni degli eventi sismici passati e modelli matematici affinati sui dati sismici e osservazioni del passato.

Si fa presente che con gli studi della Condizione Limite per l’Emergenza (CLE) sono già stati individuati gli edifici strategici, le aree di emergenza (di ricovero e di ammassamento) e le infrastrutture di accessibilità e connessione con il contesto territoriale. Gli studi di CLE sono

Piano di Protezione Civile – Comune di Montecalvo in Foglia

indagini fondamentali per verificare l'efficacia e la "solidità" delle connessioni territoriali fra le aree e le strutture dedicate all'emergenza. A valle della stesura di un nuovo Piano di Protezione Civile gli studi di CLE potrebbero essere ulteriormente aggiornati.

Nel seguito vengono riportati gli scenari di danno forniti da INGV, comprensivi delle stime relative al numero di abitanti potenzialmente coinvolti da un evento sismico con risentimento nel territorio di Montecalvo in Foglia:

Comune di: Montecalvo in Foglia – Codice ISTAT: 11041030

Numero di Abitanti: 2363 (dato aggiornato al 2025 = 2719) [A = 184 B = 593 C=(C1+C2)= 1586]

Numero di Abitazioni: 1003 (dato aggiornato non disponibile) [A = 88 B = 263 C=(C1+C2)= 652]

Stime da SCENARI DETERMINISTICI osservati o ricostruiti a partire dagli eventi sismici del passato

Montecalvo in Foglia			popolazione esposta nelle diverse classi di vulnerabilità degli edifici				abitazioni esposte nelle diverse classi di vulnerabilità			
Tipologia	Intensità	Terremoto/i	classe A	classe B	classe C (C1+C2)	Totale A+B+C	classe A	classe B	classe C (C1+C2)	Totale A+B+C
OSSERVATA caso CONSERVATIVO	Max = 5	1948061306 1997092609 1997100623	0	0	0	0	0	0	0	0
OSSERVATA caso CAUTELATIVO	Max = 5	1948061306 1984042905 1997092600 1997092609 1997100623 2000080102	0	0	0	0	0	0	0	0
RICOSTRUITA caso CONSERVATIVO	Max = 8	1897092100	160	297	333	790	76	132	136	345
RICOSTRUITA caso CONSERVATIVO	Med = 7	1897092100	65	84	55	205	31	37	22	91
RICOSTRUITA caso CAUTELATIVO	Max = 8	1897092100 1781060300 1741042409 1672041415 1279043018 1916081607	160	297	333	790	76	132	136	345
RICOSTRUITA caso CONSERVATIVO	Med = 7	1897092100	65	84	55	205	31	37	22	91
	Med = 7	1781060300	65	84	55	205	31	37	22	91
	Med = 7	1741042409	65	84	55	205	31	37	22	91
	Med = 7	1672041415	65	84	55	205	31	37	22	91
	Med = 8	1279043018	160	297	333	790	76	132	136	345
	Med = 7	1916081607	65	84	55	205	31	37	22	91

Stime da SCENARI PROBABILISTICI (probabilità di eccedenza: 10% prossimi 50 anni)

- Intensità al capoluogo comunale calcolata con metodo tradizionale: 7
- Intensità minima sul territorio comunale calcolata con metodo tradizionale: 8
- Intensità massima sul territorio comunale calcolata con metodo tradizionale: 8
- Intensità al capoluogo comunale calcolata con metodo di sito: 8
- Intensità minima sul territorio comunale calcolata con metodo di sito: 7
- Intensità massima sul territorio comunale calcolata con metodo di sito: 7

Piano di Protezione Civile – Comune di Montecalvo in Foglia

Montecalvo in Foglia	popolazione esposta nelle diverse classi di vulnerabilità degli edifici				abitazioni esposte nelle diverse classi di vulnerabilità			
	classe A	classe B	classe C (C1+C2)	Totale A+B+C	classe A	classe B	classe C (C1+C2)	Totale A+B+C
Intensità								
caso conservativo: 7	65	84	55	205	31	37	22	91
caso cautelativo: 8	160	297	333	790	76	132	136	345

In relazione al numero di abitanti aggiornato fornito dal Comune di Montecalvo in Foglia pari a 2719 unità e in funzione delle matrici di probabilità di danno fornite da INGV per le varie classi di edificato, la tabella riassuntiva compilata da INGV può essere come di seguito riveduta:

Numero di Abitanti aggiornato al 2025: 2719 [A = 212 B = 682 C=(C1+C2)= 1825]

Montecalvo in Foglia	popolazione esposta nelle diverse classi di vulnerabilità degli edifici				abitazioni esposte nelle diverse classi di vulnerabilità			
	classe A	classe B	classe C (C1+C2)	Totale A+B+C	classe A	classe B	classe C (C1+C2)	Totale A+B+C
Intensità								
caso conservativo: 7	75	97	63	235	31	37	22	91
caso cautelativo: 8	184	342	383	909	76	132	136	345

In conclusione, sulla base del numero aggiornato di abitanti residenti nel Comune e dei dati dell'edificato indicati da INGV con le relative matrici di probabilità di danneggiamento all'inagibilità, nella ipotesi più cautelativa, rappresentata da un sisma con la capacità di generare un'Intensità pari al grado 8, si può attendere un numero di persone con necessità di essere ospitate in aree di accoglienza pari a **909** unità. Tale numero sarà assunto quale riferimento per la definizione delle superfici necessarie delle aree di accoglienza.

3.2 RISCHIO IDROGEOLOGICO E IDRAULICO

La norma di rilievo statale di riferimento del settore è rappresentata dal Decreto legislativo 3 aprile 2006, n. 152 Norme in materia ambientale (di seguito D. Lgs. 152/2006 oppure TUA, acronimo di Testo Unico Ambientale), in particolare la denominata Parte terza nella quale prevede "Norme in materia di difesa del suolo e lotta alla desertificazione, di tutela delle acque dall'inquinamento e di gestione delle risorse idriche".

La legge "quadro" statale è stata successivamente integrata dalla direttiva comunitaria 2007/60/CE, del 23 ottobre 2007, relativa alla valutazione e alla gestione dei rischi di alluvioni - recepita nell'ordinamento nazionale tramite il D. Lgs. 23/02/2010, n. 49 – "Attuazione della direttiva 2007/60/CE relativa alla valutazione e alla gestione dei rischi di alluvioni".

La parte terza del TUA prevede disposizioni "volte ad assicurare la tutela ed il risanamento del suolo e del sottosuolo, il risanamento idrogeologico del territorio tramite la prevenzione dei fenomeni di dissesto, la messa in sicurezza delle situazioni a rischio e la lotta alla desertificazione".

A tal fine, in sintesi:

- definisce le attività di pianificazione, programmazione e di attuazione degli interventi per il perseguimento delle finalità sopra descritte – da considerare integrative e complementari alle attività poste in essere dal Sistema nazionale di protezione civile;
- stabilisce le competenze in capo a Presidente del Consiglio dei Ministri, Comitati interministeriali, Ministro dell'ambiente, Conferenza Stato-Regioni, Istituto Superiore per la Protezione e la Ricerca Ambientale, Regioni ed Enti locali;
- individua i c.d. Distretti idrografici (n. 5 peninsulari e n. 2 insulari) quali ambiti di ambiti territoriali di pianificazione e, a tal fine, istituisce le denominate **Autorità di bacino distrettuali** – ente pubblico non economico operante sotto la vigilanza e il controllo del Ministero dell'ambiente;
- assegna al **Piano di Bacino distrettuale (PdB)** il compito di pianificare e programmare le azioni e le norme d'uso finalizzate alla conservazione, alla difesa e alla valorizzazione del suolo – in particolare individua nel **Piano per l'Assetto Idrogeologico (PAI)** lo stralcio funzionale del più ampio PdB, rivolto alla prevenzione alla tutela dal rischio idrogeologico;
- al capo III disciplina i programmi di intervento rivolti all'attuazione del Piano di bacino-PAI.

Piano di Assetto Idrogeologico (PAI) e Piano Gestione Rischio Alluvione (PGRA)

Il Piano di Assetto Idrogeologico (PAI) rappresenta lo stralcio funzione del più ampio Piano di bacino riservato al settore in oggetto e, per espressa previsione di legge (cfr. art. 67 TUA e dapprima art. 17 L. n. 189/1989), contiene in particolare l'**individuazione delle aree a rischio idrogeologico**, la perimetrazione delle **aree da sottoporre a misure di salvaguardia** e la **determinazione delle misure medesime**.

Indicazioni per la sua elaborazione sono state emanate, da ultimo, con il DPCM 29 settembre 1998 recante *“Atto di indirizzo e coordinamento per l'individuazione dei criteri relativi agli adempimenti di cui all'art. 1, commi 1 e 2, del decreto-legge 11 giugno 1998, n. 180”*.

Il suo mandato è relativo alla prevenzione del rischio e, in linea generale, prevede una serie di azioni rivolte a perseguire obiettivi inerenti a:

- individuare e perimetrare tutte le aree a pericolosità idrogeologica (P1 > P4);
- associare a ciascun perimetro un livello di rischio (R1 > R4);
- limitare l'aggravamento dello stato attuale, sia di pericolosità, sia di rischio;
- individuare le trasformazioni territoriali ritenute ammissibili in rapporto alle pericolosità rilevate;
- attivare azioni di riduzione o mitigazione del rischio e della pericolosità.

I tematismi tipici del PAI sono rappresentati:

- dalle aree a rischio idraulico (n.d.r. il solo fluviale) ad alta, moderata e bassa probabilità di inondazione;
- dalle aree a rischio di frana e valanga graduate su più livelli di rischio e su più livelli di pericolosità.

Il processo di redazione e formazione di tali piani, già previsto nella legge quadro **n. 183 del 1989**, all'epoca vigente, ha subito una drastica accelerazione alla fine degli anni '90, con l'emanazione dei c.d. decreti “Sarno” (decreto-legge 11 giugno 1998, n. 180, convertito con legge 3 agosto 1998, n.

267) e “Soverato” (decreto-legge 12 ottobre 2000, n. 279 convertito con legge 11 dicembre 2000, n. 365).

Ad esito di tale “stagione” di pianificazione tutto il territorio regionale è risultato essere interessato dai seguenti strumenti (Fig.3.6):

- **PAI del bacino idrografico del fiume Tevere** (ex Autorità di bacino nazionale) – approvato con D.P.C.M. del 10 Novembre 2006;
- **PAI del bacino idrografico Marecchia-Conca** (ex autorità di bacino interregionale) – approvato con Deliberazione Amministrativa di Consiglio Regionale n. 139 del 14 luglio 2004;
- **PAI del bacino idrografico del fiume Tronto** (ex autorità di bacino interregionale) – approvato con Deliberazione Amministrativa di Consiglio Regionale n. 81 del 29 gennaio 2008;
- **PAI dei bacini idrografici regionali delle Marche** (ex autorità di bacino regionale) – approvato con Deliberazione Amministrativa di Consiglio Regionale n. 116 del 21 gennaio 2004.

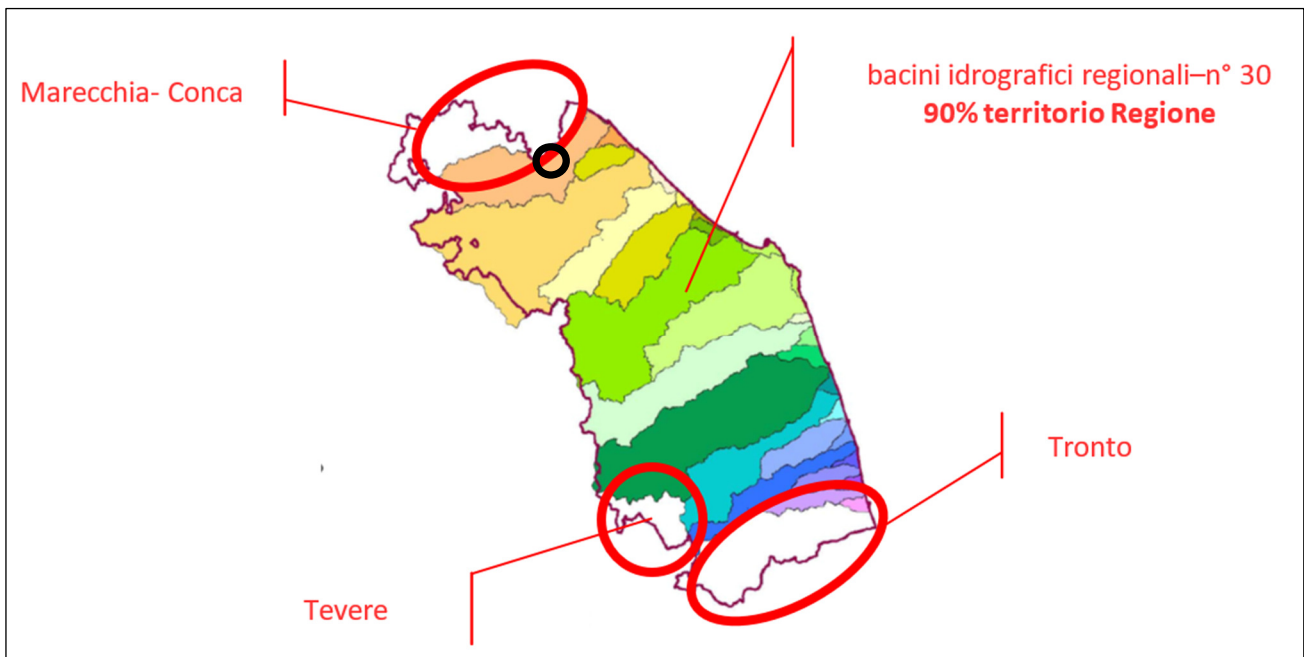


Figura 3.6 – Bacini idrografici regionali delle Marche e bacini idrografici confinanti. Il Comune di Montecalvo in Foglia rientra nel Bacino del Fiume Foglia (cerchio nero).

Il richiamo ai PAI approvati delle autorità di bacino soppresse dalla riforma che ha introdotto il sistema delle competenze attualmente in vigore risulta necessario poiché, nelle disposizioni di raccordo con lo stato di pianificazione vigente previste sia nel TUA che nel D. Lgs. 49/2010, è fatta salva la validità degli strumenti di pianificazione previgenti in attesa della approvazione di analoghi strumenti di rilievo distrettuale da parte dei nuovi soggetti titolari della funzione.

Alla data di redazione dei presenti Indirizzi, non essendo intervenuta l’approvazione di alcun strumento sostitutivo di livello distrettuale, i PAI sopra elencati risultano essere vigenti e pienamente operativi.

Inoltre la direttiva 2007/60/CE (c.d. direttiva alluvioni) declina in dettaglio la tematica del rischio di

alluvioni ed individua quale strumento di perseguimento delle proprie finalità ed obiettivi lo strumento del **Piano di Gestione del Rischio Alluvioni (PGRA)**. Esso contiene tutti gli aspetti legati alla gestione del rischio di alluvioni ed ovvero la prevenzione, la protezione e la preparazione. Comprende al suo interno anche la fase di previsione delle alluvioni e i sistemi di allertamento, oltre alla gestione in fase di evento.

I PGRA sono stati redatti dai Distretti con la collaborazione delle Autorità di bacino (le UoM descritte nel paragrafo precedente 2.3 "Inquadramento Idrografico" dei presenti Indirizzi) e la Regione Marche.

Gli obiettivi dei PGRA sono la riduzione delle potenziali conseguenze avverse delle alluvioni su salute umana, ambiente, patrimonio culturale, attività economiche e infrastrutture nelle aree soggette a inondazione.

I Piani contengono le mappe delle aree che possono essere allagate da eventi con determinate probabilità di allagamento. Vengono individuate tre scenari di pericolosità:

- Scarsa probabilità o scenari di eventi estremi (tempo di ritorno TR > 200 anni);
- Media probabilità o alluvioni poco frequenti (TR tra i 100 e i 200 anni);
- Elevata probabilità o alluvioni frequenti (TR fra i 20 e i 50 anni)

Ad esse sono collegate le relative mappe di rischio indicanti il numero e la tipologia di elementi a rischio.

I Piani e le mappe sono consultabili dal Geoportale Nazionale al link:

[Flood Risk Management Plans – Directive 2007/60/CE \(PGRA 2021\) - Geoportale MASE -Geoportale.](#)

Per le alluvioni quindi, si può considerare che **i due strumenti (PAI e PGRA) sono tra loro fortemente interrelati** al punto tale che per poter compiutamente svolgere i loro compiti, rivolti alla prevenzione del rischio idrogeologico (PAI) e alla definizione, selezione e realizzazione degli interventi pubblici strutturali di riduzione delle condizioni di rischio (PGRA), è necessario esaminarli e considerarli entrambi.

Per la pianificazione comunale risulta perciò fondamentale prendere in considerazione sia le aree perimetrate dai PAI sia dai PGRA, in particolare quelle associate alla più elevata pericolosità (TR fra i 20 e i 50 anni) come primo scenario su cui sviluppare la pianificazione. Essa deve poi essere completata per gli altri scenari di pericolosità corrispondenti a tempi di ritorno superiori.

Si ricorda infine che le mappature di pericolosità (PAI e/o PGRA) possono non essere sufficienti. In tal caso, è possibile identificare le aree a potenziale rischio idraulico/idrogeologico sulla base dei documenti relativi a eventi passati e di studi sui possibili meccanismi locali di esondazione ed allagamento.

Aree e popolazione a rischio idrogeologico e idraulico

Nel presente Piano per ogni settore riconosciuto come interessato da rischio idrogeologico ed idraulico è stata redatto uno specifico piano di emergenza (cfr. Allegato 7) nel quale sono stati specificati l'area interessata, la popolazione coinvolta, la presenza eventuale di piani interrati e sottopassi stradali.

E' stata quindi realizzata una cartografia specifica per ogni piano di emergenza, con riportate le aree a rischio idrogeologico ed idraulico, la posizione del C.O.C, la dislocazione delle aree di emergenza (in particolare attesa e ricovero) e delle infrastrutture di connessione e accessibilità (cancelli e tratti interdetti al passaggio).

3.2.1 RISCHIO IDRAULICO - ALLUVIONI

Nel territorio comunale di Montecalvo in Foglia non sono rari fenomeni di alluvionamento, in particolare nel fondovalle della Frazione di Ca' Gallo, la quale per la conformazione geomorfologica e la disposizione dei fossi della rete idrografica minore, mostra un elevato grado di pericolosità rispetto a tali fenomeni. L'ultimo di tali eventi si è verificato nel 2024 e ha prodotto significativi danni ad alcuni locali interrati di civile abitazione.

In Allegato 7 sono riportati alcuni piani di emergenza sito specifici sviluppati dettagliatamente per tale tipologia di evento.

3.2.2 RISCHIO GRAVITATIVO - FRANE

Nel territorio comunale di Montecalvo in Foglia non sono rari fenomeni di frana, in particolare i colamenti sono frequenti lungo la strada di fondovalle della Frazione di Ca' Gallo, nel tratto che conduce verso la zona artigianale e da essa prosegue successivamente in direzione orientale.

In Allegato 7 sono riportati alcuni piani di emergenza sito specifici sviluppati dettagliatamente per tale tipologia di evento.

3.2.3 CAVITÀ SOTTERRANEE

Nel territorio marchigiano la presenza di cavità sotterranee richiede un approfondimento degli scenari predittivi delle aree oggetto dei dissesti provocati dai fenomeni di sprofondamento *sinkholes* (letteralmente buchi da sprofondamento) dovuti in particolare alle cavità di origine antropica, presenti nei centri abitati. Bisogna quindi affrontare il problema di una prima valutazione circa la suscettibilità al dissesto di cavità sotterranee di origine antropica o naturale. Questa valutazione, infatti, permette di individuare le situazioni maggiormente critiche che, da un lato, impongono misure pianificatorie di emergenza, dall'altro meritano controlli periodici, studi e indagini finalizzati alle valutazioni di stabilità necessarie agli eventuali interventi di consolidamento al fine di garantire la maggior sicurezza possibile della popolazione residente. La presenza di cavità in contesti urbani è più diffusa di quanto si possa pensare e, di conseguenza, lo scenario di rischio connesso ad eventuali episodi di crollo assume particolare rilevanza. Risulta pertanto necessario per l'amministrazione comunale censire le succitate cavità, che siano di origine antropica o naturale, nei centri abitati ai fini di pianificazione di protezione civile.

Si consiglia quindi di redigere una cartografia che indichi le cavità conosciute e/o di nuova rilevazione (anche da studi di Microzonazione Sismica) e, in aggiunta, un prospetto tabellare che quantifichi e descriva la popolazione e/o le attività coinvolte dalla presenza di suddette cavità.

A tal proposito è stata elaborata una scheda di rilevamento delle cavità posta in allegato agli indirizzi in oggetto – Allegato 5 - *Scheda per il censimento delle cavità sotterranee*” predisposta a seguito del lavoro di “*Valutazione della suscettibilità al dissesto delle cavità antropiche del centro storico di Civitanova Marche*” a cura della Protezione Civile Regionale, anno 2015, con il contributo del Dipartimento della Protezione Civile Nazionale.

Per un'indagine più approfondita si può procedere con la valutazione della suscettibilità al dissesto, elaborando un semplice sistema (es. foglio di calcolo Excel) che, sulla base delle informazioni

richieste nella scheda di rilevamento (in particolare sezioni “geometria e opere” e “geologia”), attribuisce percentuali di influenza ai vari elementi rilevati e pesi alle varie risposte possibili per ogni elemento; ad ognuno di questi campi viene assegnato un peso (in azzurro) e, per ogni singola risposta, un valore da 1 a 10 (in verde). I dati relativi alle percentuali di influenza e i pesi permettono di attribuire un punteggio specifico per ogni singolo campo e, quindi, di classificare e individuare i vari tratti di cavità caratterizzati da un differente grado di propensione al dissesto.

Sommando i punteggi parziali, definiti a loro volta dalla semplice moltiplicazione del valore della risposta per la percentuale di influenza di quel campo, si calcola un punteggio totale che va da un minimo di 1,14 punti ad un massimo di 10,00 punti. In base al punteggio finale si ottengono le seguenti classi di suscettibilità al dissesto (Protezione Civile Regionale, 2015):

Classe	Da	A
Molto elevata	8,01	10,00
Elevata	6,01	8,00
Media	3,51	6,00
Bassa	1,14	3,50

Nel volume “*Valutazione della suscettibilità al dissesto delle cavità antropiche del centro storico di Civitanova Marche*” a cura della Protezione Civile Regionale, anno 2015, con il contributo del Dipartimento della Protezione Civile Nazionale, si evince che i dissesti provocati da *sinkholes* (di origine antropica) nella regione Marche sono 92 dovuti a cavità di origine antropica e 6 dovuti a cavità di origine naturale (censimento DPC anno 2003).

Attualmente non esistono documenti per ogni grotta marchigiana, ma sulla base del censimento delle cavità conosciute dai gruppi speleologici locali sono disponibili informazioni su oltre 200 cavità note nel territorio regionale.

Dagli studi di microzonazione sismica svolti in tutti i comuni marchigiani, inoltre, si evidenziano zone di attenzione per cedimenti differenziali o vengono segnalate cavità antropiche o naturali in parecchi comuni; tali tipologie di zona non sono state riportate negli studi di microzonazione sismica effettuati a più livelli per il Comune di Montecalvo in Foglia.

3.3 FENOMENI METEOROLOGICI AVVERSI: NEVE, TEMPORALI, VENTO

3.3.1 NEVE

L'emergenza neve è dovuta a quelle situazioni in cui si hanno precipitazioni nevose che possono causare l'isolamento di centri abitati o che, comunque, determinano disservizi di particolare gravità quali l'interruzione:

- dell'energia elettrica;
- di linee telefoniche;
- del rifornimento idrico per congelamento delle tubazioni e/o per l'arresto delle stazioni di pompaggio;
- della viabilità.

Negli ultimi cinquant'anni la provincia di Pesaro e Urbino (e il Comune di Montecalvo in Foglia) ha vissuto eventi nevosi memorabili ma sporadici: il nevone del 2012 con accumuli straordinari, la forte nevicata del 2005, e in passato l'ondata gelida del 1985, ma anche una crescente assenza di neve nelle stagioni recenti, con accumuli del tutto assenti in certe annate invernali.

Nella predisposizione del PIANO NEVE devono essere descritti:

- km strade comunali;
- eventuale **somma in bilancio** per servizio sgombero neve;
- **numero mezzi comunali** impiegati nel servizio sgombero neve;
- numero **ditte private** impiegate nel servizio sgombero neve;
- numeri mezzi ditte private impiegati nel servizio sgombero neve;
- numero personale ditte private impiegato nel servizio sgombero neve.

L'Amministrazione comunale, per fronteggiare un'eventuale situazione di emergenza, effettuerà **controlli preventivi riguardanti tutte le risorse** a disposizione che possono risultare utili in caso di emergenza, come ad esempio:

- accertamento della piena efficienza dei mezzi e delle attrezzature destinate a rimuovere masse nevose su strada e fuori strada;
- **stipula contratti** con operatori e/o ditte private da parte degli enti proprietari e preposti alla manutenzione delle strade per avere una disponibilità di mezzi di intervento sufficientemente distribuita sul territorio e garantire un rapido intervento;
- costituzione delle squadre comunali dotate di idonea attrezzatura individuale;
- costituzione di scorte di carburanti e oli per autotrazione, combustibili per riscaldamento, sali e/o altri prodotti da spargere per migliorare le condizioni della viabilità;
- predisposizione di piani locali alternativi di viabilità, in aree soggette con ricorrenza a tali eventi e interessate da un notevole volume di traffico;
- dotarsi di gruppi elettrogeni ed eventuali gruppi di continuità per sopperire alla mancanza di eventuale energia elettrica;
- suddividere la rete viaria comunale, anche in forma tabellare e/o planimetrica, in lotti a cui associare le ditte assegnatarie allo sgombero della neve;
- le priorità di sgombero delle strade.

Nel caso di precipitazioni nevose, tali da compromettere la normale viabilità all'interno del territorio provinciale, il Prefetto, o suo delegato, convocherà e coordinerà il C.O.V. al fine di individuare e mettere in atto le strategie volte al ripristino della viabilità nella sua totalità o comunque nelle minime funzionalità necessarie atte a fronteggiare le situazioni di emergenza, secondo i Piani neve provinciali redatti dalle Prefetture.

Il Comune di Montecalvo in Foglia dispone di un piano neve a livello comunale. L'elenco dei mezzi disponibili è aggiornato in Allegato 6; inoltre il Comune si avvale di ditte esterne già collaudate, riportate sempre in Allegato 6.

3.3.2 TEMPORALI E VENTO

Con il termine “precipitazioni a carattere di rovescio o di temporale” si intendono gli eventi di pioggia che interessano una porzione di territorio limitata (pochi chilometri quadrati) e che sono caratterizzati da forte intensità e breve durata (rovescio), accompagnati da attività elettrica (temporale) e da forti ed improvvise raffiche di vento e talvolta grandine.

Questi fenomeni sono tipici del periodo autunnale e, soprattutto, del periodo tardo primaverile ed estivo.

Dal punto di vista della previsione del tempo i temporali del periodo autunnale sono maggiormente prevedibili in quanto legati alla particolare circolazione atmosferica alla media e grande scala, ben descritta dai modelli di previsione numerica. I fenomeni estivi sono invece più difficilmente prevedibili perché legati a caratteristiche di piccola scala, non direttamente risolvibili dagli strumenti previsionali a disposizione.

In entrambi i casi, tuttavia, la localizzazione del temporale ed il momento di inizio sono determinabili solamente con un brevissimo preavviso, 30 min o, molto più raramente, un’ora. L’elevata incertezza previsionale sia nello spazio che nel tempo si rifletterà necessariamente in un ampliamento dell’area potenzialmente interessata dall’allertamento ed in una dilatazione del periodo di durata dell’allerta.

Gli effetti al suolo tipici associati a questi fenomeni sono gli allagamenti di strade e sottopassi, dovuti alla difficoltà di smaltimento delle acque meteoriche da parte del reticolo fognario, ma anche danni alle infrastrutture dovuti alle raffiche di vento o alla grandine.

In occasione del verificarsi di fenomeni di questi tipo il modello di intervento consigliato è quello da attuare per i rischi imprevedibili, con delimitazione e messa in sicurezza dell’area colpita, dove possono essere presenti **sottopassi o zone depresse allagate, alberi caduti, edifici lesionati** da trombe d’aria e altri effetti al suolo dovuti ad allagamento o vento molto forte.

In Allegato 9 vengono riportate le linee guida per la gestione del rischio vento e delle alberature.

3.4 DEFICIT IDRICO

Negli ultimi decenni a livello mondiale si è accentuato un trend meteo-climatico caratterizzato da una generalizzata tendenza all'aumento delle temperature e una modifica del regime delle precipitazioni secondo pattern variabili spazialmente e temporalmente.

Negli ultimi anni anche nel territorio della Regione Marche si sono verificati con maggiore frequenza periodi con alte temperature e precipitazioni ridotte o concentrate in limitati periodi di tempo, che hanno determinato situazioni di siccità meteorologica o idrologica.

Tali situazioni possono determinare condizioni di severità idrica significativa a seguito dell'impatto sugli utilizzi antropici per l'acqua, in primo luogo per l'approvvigionamento idropotabile e per l'approvvigionamento irriguo a uso agricolo o zootecnico.

Oltre alla situazione meteo-climatica sulla disponibilità delle risorse idriche possono influire anche altri fattori, come si è osservato a seguito della crisi sismica del 2016-2017 che ha interessato il territorio meridionale della Regione Marche, soprattutto nell'area dei Monti Sibillini, e ha comportato importanti effetti su alcune sorgenti determinando la loro scomparsa o la loro significativa riduzione di portata.

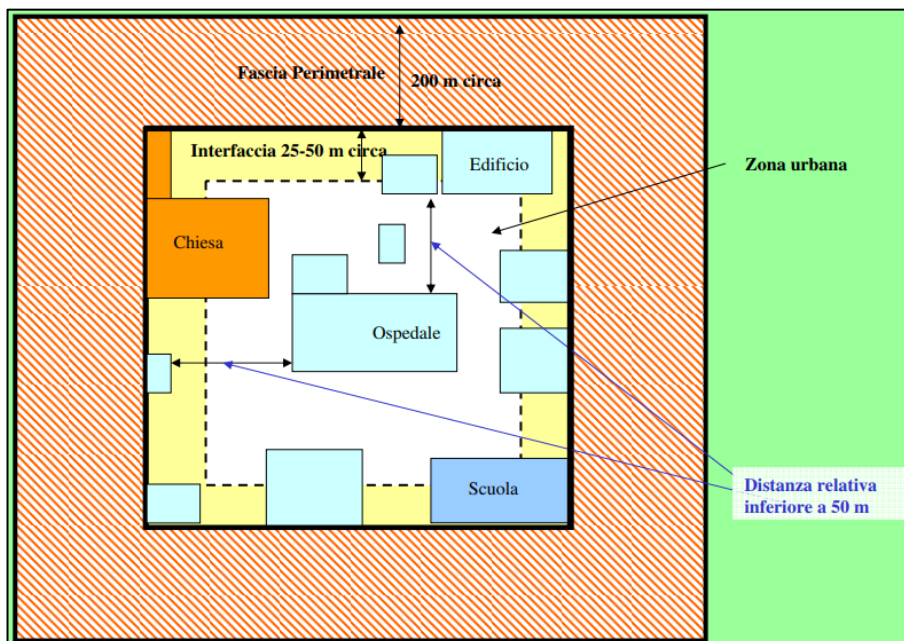
In preparazione ad eventuali crisi idriche, che siano dovute ad eventi meteo-climatici o ad inconvenienti alla rete di distribuzione idrica, l'amministrazione comunale dovrà pensare di predisporre e regolamentare dei sistemi di approvvigionamento di acqua potabile (ad esempio sacche d'acqua, autocisterne ecc.) da attuarsi in caso di emergenza idrica conclamata raccordandosi con gli enti gestori delle utenze coinvolti.

3.5 RISCHIO INCENDI BOSCHIVI E DI INTERFACCIA

L'incendio boschivo è un incendio con suscettività ad espandersi su aree boscate, cespugliate o arboree, comprese eventuali strutture e infrastrutture antropizzate poste all'interno delle predette aree, oppure su terreni coltivati o incolti e pascoli limitrofi a dette aree, a differenza dell'incendio di interfaccia urbano-rurale che è l'incendio che investe vaste zone urbane e non, più o meno antropizzate, contigue a superfici boscate.

La fascia di interfaccia è una fascia di contiguità interna tra le strutture antropiche e la vegetazione di circa 50 m (individuata all'interno delle aree antropizzate).

La fascia perimetrale è una superficie che si estende nelle aree non antropizzate per una lunghezza di circa 200 m dal limite esterno della fascia di interfaccia.



La tipologia di aree boscate osservabile sul territorio del Comune di Montecalvo in Foglia è caratterizzata prevalentemente da **bosco e arbusteto deciduo** a querce, robinie, pioppi, prugnolo e arundo. La superficie totale delle aree boscate e vegetate ad arbusti, compresi i settori di interfaccia che possono essere alla base del maggior rischio di incendio, è di circa **450 ha**.

Aree e popolazione a rischio

Il rischio nella fascia di interfaccia viene equiparato alla pericolosità della fascia perimetrale in quanto, considerata la natura del rischio, l'esiguità della profondità della fascia di interfaccia (50 m), l'estrema frammentazione dei nuclei abitati della Regione e le loro caratteristiche geomorfologiche, rendono poco significativo un calcolo di tipo analitico del rischio.

Di seguito viene riportata la tabella per la valutazione del rischio da incendio di interfaccia, In essa vengono individuate le aree entro la fascia di interfaccia suddivise a seconda dei vari livelli di pericolosità nella corrispondente fascia perimetrale e gli elementi che competono alla valutazione

Piano di Protezione Civile – Comune di Montecalvo in Foglia

del rischio finale:

Codice area	Denominazione area	Estensione fascia interfaccia km	Fascia perimetrale			N abitanti	N Disabili o con specifiche necessità	N Pop. fluttuante	N Edifici strategici ed edifici sensibili	RISCHIO (*)
			Pericolosità alta	Pericolosità media	Pericolosità bassa					

(*) Rischio (equiparato alla pericolosità): ■ RA (alto) ■ RM (medio) ■ RB (basso)

In Allegato 7, nella sezione concernente il rischio incendio boschivo e di interfaccia, sono stati sviluppati gli elementi necessari alla stima di pericolosità e rischio per il Comune di Montecalvo in Foglia. Essi seguono le indicazioni del “Manuale Operativo per la predisposizione di un piano comunale o intercomunale di protezione civile” della Presidenza del Consiglio dei Ministri - Dipartimento della Protezione Civile ai sensi dell’OPCM n. 3606/2007 e dell’OPCM n. 3624/2007; e del Decreto del Presidente della Giunta Regionale n°64/PRES del 02/04/2008 avente ad oggetto “Approvazione linee guida regionali per la integrazione dei piani comunali di protezione civile con il rischio incendi boschivi e di interfaccia”.

3.6 RISCHIO INDUSTRIALE

La presenza sul territorio di stabilimenti industriali, che utilizzano o detengono sostanze chimiche per le loro attività produttive, espone la popolazione e l'ambiente circostante al rischio industriale. Un incidente industriale può, infatti, provocare danni alla popolazione e al territorio.

Gli effetti sulla salute umana in caso di esposizione a sostanze tossiche rilasciate nell'atmosfera durante l'incidente variano a seconda delle caratteristiche delle sostanze, della loro concentrazione, della durata d'esposizione e dalla dose assorbita. Gli effetti sull'ambiente sono legati alla contaminazione del suolo, dell'acqua e dell'atmosfera da parte delle sostanze tossiche. Gli effetti sulle cose riguardano principalmente i danni alle strutture.

Una piena conoscenza di questi aspetti è la premessa indispensabile per ridurre il rischio industriale ai livelli più bassi possibili, prevenendo danni alla salute e all'ambiente.

Nel territorio Comunale di Montecalvo in Foglia **non sono presenti** stabilimenti assoggettati alla normativa Seveso (D.Lgs. 105/2015).

Gli stabilimenti industriali soggetti alla normativa Seveso sono tenuti ad eseguire una valutazione dei rischi connessi con specifici quantitativi e tipologie di sostanze pericolose e detenute internamente allo stabilimento per determinare gli scenari incidentali e le distanze di danno in caso di evento incidentale.

Gli impianti di stoccaggio e lavorazione dei rifiuti non ricadenti nella normativa Seveso, sono invece soggetti all'art. 26-bis della Legge n. 132/2018 (c.d. Decreto Sicurezza).

Anche per questi impianti viene redatto un **Piano di Emergenza Esterno** dalle Prefetture competenti per territorio, d'intesa con la Regione e con gli enti locali interessati sulla base di informazioni trasmesse dal Gestore dell'impianto stesso.

In caso di incidente, qualora lo stabilimento non fosse riconducibile alla direttiva Seveso né al Decreto Sicurezza, un utile riferimento per il modello di intervento da porre in atto è la **direttiva della Presidenza del Consiglio dei Ministri del 02/05/2006**, che rimane valida in generale.

Le aree industriali del Comune di Montecalvo in Foglia sono concentrate quasi unicamente nelle frazioni di **San Giorgio** (Fig.3.8) e **Ca' Gallo** (Fig. 3.9), a ridosso della **S.S. n.744 Fogliense**. Nelle aree vicine alla zona industriale di San Giorgio, nel raggio di circa 200 m, si trovano una decina di abitazioni civili e palazzine, per un totale di 35 – 50 abitanti stimati.

Invece la zona industriale di Ca' Gallo, si trova molto più vicino alle aree residenziali e, per questo motivo, nel raggio di circa 200 m, si trovano circa 90 abitazioni civili e palazzine, per un totale di 280 – 320 abitanti stimati.

Complessivamente quindi, la popolazione civile presente in pianta stabile nelle immediate vicinanze dei comparti industriali è definita cautelativamente in circa 370 abitanti. Per gli addetti presenti nella zona industriale è invece stimabile, sempre in via cautelativa, un numero di 450 addetti (complessivamente fra Ca' Gallo e San Giorgio). Saranno poi presenti i visitatori presso le varie aziende, che naturalmente saranno soggetti a fluttuazioni temporali.

Per il rischio industriale sono stati elaborati specifici piani di emergenza con la delimitazione delle aree di intervento e dei cancelli da porsi in opera per la gestione del traffico stradale. L'eventuale

divieto di transito sulla S.S. Fogliense andrà naturalmente definito di concerto con ANAS e con la Protezione Civile Regionale.



Figura 3.8 – Comparto industriale di San Giorgio (Comune di Montecalvo in Foglia).



Figura 3.9 – Comparto industriale di Ca' Gallo (Comune di Montecalvo in Foglia).

Indirizzi operativi

Nel rischio industriale confluiscono tutti gli incidenti che colpiscono sia gli stabilimenti industriali soggetti alla Direttiva Seveso sia quelli che non lo sono ma che potrebbero provocare comunque delle emissioni di sostanze nell'aria e nelle falde acquifere a seguito di un particolare incidente, ad esempio un **incendio nello stabilimento o parte di esso**.

Risulta quindi fondamentale anche in quest'ultimo caso la risposta rapida del soccorso tecnico urgente, la valutazione dell'eventuale rischio ambientale e sanitario, così come il coinvolgimento dell'amministrazione comunale in tali eventi.

Il Sindaco infatti dovrà **allertare il Prefetto** e la **SOUP** della Regione Marche, **istituire il C.O.C.** (o eventualmente il C.O.I., centro operativo intercomunale) e attivare le funzioni di supporto utili al fine di garantire l'assistenza della popolazione e l'informazione alla popolazione direttamente o indirettamente interessata nelle aree limitrofe del luogo dell'incidente, nonché al fine di attivare le azioni di un'eventuale evacuazione/allontanamento di tale popolazione.

Inoltre il Sindaco o suo delegato dovrà partecipare al **Punto di Comando Avanzato – P.C.A.**, già predisposto per il coordinamento avanzato dei soccorsi – insieme ad un rappresentante/i della sanità indicata dall'AST e un rappresentante/i dell'ARPAM per il monitoraggio dell'aria e/o delle falde acquifere e per valutare se le sostanze emesse a seguito dell'incidente siano nocive per la salute, oltre che un rappresentante delle forze dell'ordine.

In caso di incidenti industriali che coinvolgono gli stabilimenti soggetti alla Direttiva Seveso, si rimanda a quanto puntualmente disposto nei PEE redatti.

Recentemente (agosto 2025) in Comune di Fano (PU), presso la zona industriale Bellocchi, si è verificato un significativo incendio allo stabilimento della **Carbon Line**, azienda che tratta prodotti al carbonio per la produzione di barche. Il Sistema di protezione Civile si è attivato in poco tempo e ha operato in maniera adeguata senza evidenziare problemi alla macchina dei soccorsi, pertanto si reputa opportuno riportare le azioni intraprese nel presente Piano, quale esempio di operazioni da seguire in caso di rischio industriale (la cronaca riportata è stata ricostruita sulla base delle comunicazioni ufficiali e della Stampa locale):

Interventi durante l'incendio

1. Allarme e primo intervento

L'incendio è divampato intorno a mezzogiorno dell'11 agosto 2025. Immediatamente sono intervenuti i Vigili del Fuoco – provenienti da Pesaro, Fano, Urbino, Jesi e Macerata – insieme a forze dell'ordine, personale sanitario, e nuclei aeromobili per il monitoraggio dall'alto.

2. Supporto della Protezione Civile

È stato attivato il Centro Operativo Comunale (COC); la Protezione Civile ha coordinato le operazioni di emergenza sul campo, inclusi i sorvoli con droni e velivoli dell'Aero Club di Fano.

3. Evacuazione e sicurezza

Tutti i presenti sono stati evacuati. Si è registrato un solo ferito lieve, medicato e dimesso il giorno stesso.

Misure attuate immediatamente dopo

1. Ordinanze e allerta sanitaria

*Il Sindaco di Fano ha emanato un'ordinanza urgente – valida in un raggio di **2 km dall'incendio** –*

che imponeva di:

- tenere porte e finestre chiuse;
- spegnere condizionatori o impianti di ventilazione;
- tenere in casa gli animali domestici;
- vietare la raccolta di frutta e verdura.

2. Monitoraggio ambientale

ARPAM (Agenzia regionale per la protezione ambientale) e **AST** (Azienda Sanitaria Territoriale) sono intervenute immediatamente:

- durante le operazioni di spegnimento, **sono stati installati strumenti per monitorare IPA, diossine, metalli, composti organici volatili e raccolti campioni di acqua, suolo e aria;**
- le prime analisi hanno evidenziato metalli compatibili con l'incendio (entro limiti di legge), Benzo(a)Pirene sopra il riferimento giornaliero ma sotto il limite medio annuo, assenza di benzene rilevabile, e diossine in concentrazioni tipiche di fonti emmissive localizzate.
- nei giorni successivi (12–13 agosto), i livelli di inquinanti sono rapidamente rientrati su valori di fondo urbano;
- le acque utilizzate per lo spegnimento sono state **raccolte nella rete fognaria e trattate nel depuratore di Bellocchi, senza contaminazioni al suolo o corsi d'acqua.**

3.7 RISCHIO DIGHE

Per ognuna delle dighe aventi le caratteristiche definite dall'art. 1 del decreto-legge del 8 agosto 1994, n. 507, convertito, con modificazioni, dalla legge 21 ottobre 1994, n. 584, le cosiddette "grandi dighe" è redatto un "Documento di Protezione civile" che stabilisce e specifica le condizioni per l'attivazione del sistema di Protezione civile e le comunicazioni e le procedure tecnico-amministrative da attuare:

- nel caso di eventi, possibili o in atto, coinvolgenti l'impianto di ritenuta o una sua parte e rilevanti ai fini della sicurezza della diga e dei territori di valle (rischio diga);
- nel caso di attivazione degli scarichi della diga stessa con portate per l'alveo di valle che possono comportare fenomeni di onda di piena e rischio di esondazione (rischio idraulico a valle).

Il Documento di Protezione civile è predisposto dall'UTD (Ufficio tecnico per le dighe competente per territorio del Ministero delle Infrastrutture e Trasporti - MIT), con il concorso dell'autorità idraulica competente per l'alveo di valle, della Protezione civile regionale, nonché del gestore e di tutte le componenti del sistema competenti territorialmente, ed è approvato dal Prefetto competente per il territorio in cui ricade la diga.

A seguito della definizione di una fase di allerta, così come definite nei vigenti Documenti di Protezione Civile, è necessario prevedere le azioni conseguenti per contrastare le situazioni di pericolo connesse con la propagazione di un'onda di piena originata da manovre degli organi di scarico ovvero dall'ipotetico collasso dello sbarramento.

Nel Piano comunale di Protezione Civile andranno identificate le dighe che possono interferire con

il territorio comunale.

Si considerino quelle dighe per i quali il Comune risulta nell'elenco dei destinatari delle comunicazioni regolate dal Documento di Protezione Civile. Per ognuna delle dighe si può riportare una breve descrizione riguardo l'ubicazione, il corso d'acqua sbarrato e le caratteristiche rilevanti.

Si dovranno riportare le informazioni legate all'attivazione del sistema di protezione civile quali: gli estremi del Documento di Protezione Civile approvato, le modalità con cui vengono recepite le comunicazioni da esso regolato e le modalità con le quali si informa la popolazione, le modalità con le quali viene custodita e aggiornata la rubrica e le modalità con le quali vengono recepiti gli aggiornamenti ai documenti di protezione civile, la presenza di un piano di laminazione per la diga.

Inoltre si dovranno individuare le aree del Comune che possono essere interessate da un'onda di piena originata da manovre degli organi di scarico ovvero dall'ipotetico collasso dello sbarramento (si può fare riferimento agli studi redatti dai Gestori ai sensi della Circolare P.C.M. 13/12/95 n. DSTN/2/22806 e/o ai Piani di Emergenza Diga già redatti).

In sintesi le fasi di allerta generalmente previste nei Documenti di Protezione Civile sono:

- rischio diga:
 - Fase di Preallerta;
 - Fase di Vigilanza Rinforzata;
 - Fase di Pericolo;
 - Fase di Collasso.
- rischio idraulico di valle:
 - preallerta per rischio idraulico
 - allerta per rischio idraulico.

Per quanto concerne le condizioni per l'attivazione da parte del Gestore delle varie fasi di allerta, queste sono riportate nei singoli Documenti di Protezione Civile, a cui si rimanda.

Nei vari documenti sono riportate anche le indicazioni riferite alle manovre volontarie.

A seguito della definizione di una fase di allerta, è necessario prevedere le azioni conseguenti per contrastare le situazioni di pericolo connesse con la propagazione di un'onda di piena originata da manovre degli organi di scarico ovvero dall'ipotetico collasso dello sbarramento. Tali azioni sono riportate nel Piano di Emergenza Dighe (PED).

I Comuni, i cui territori possono essere interessati da un'onda di piena originata da manovre degli organi di scarico ovvero dall'ipotetico collasso dello sbarramento, prevedono nel proprio piano di emergenza, una sezione dedicata alle specifiche misure, organizzate per fasi di allertamento ed operative, congrue con quelle dei PED, di allertamento, diramazione dell'allarme, informazione, primo soccorso e assistenza alla popolazione esposta al pericolo derivante dalla propagazione della citata onda di piena. Nelle more della definizione dei PED, i comuni elaborano detta sezione del piano di emergenza.

Indicare per le aree interessate dall'onda di piena originata da manovre degli organi di scarico ovvero dall'ipotetico collasso dello sbarramento, il numero di abitanti potenzialmente coinvolti,

specificando la presenza di persone con specifiche necessità (es. disabili, anziani ecc.).

Descrivere se nella zona interessata dall'onda di piena risultano residenti in edifici ubicati a quote inferiori al piano stradale (locali interrati).

Indicare, inoltre le infrastrutture interessate dal rischio di allagamento (es. strade e/o sottopassi stradali).

Realizzare una cartografia specifica con riportate le aree a rischio, comprensiva del C.O.C., del C.O.C. alternativo, delle aree di emergenza (attesa-ammassamento soccorritori e risorse – ricovero), le infrastrutture di connessione e accessibilità, i cancelli e ogni altro elemento utile (es. Indicare le aree a quote inferiori rispetto alla strada e soggette ad allagamento)

Il modello d'intervento da attuare per ogni diga è riportato nel rispettivo PED, tarato sulle peculiarità della diga e del territorio di valle, si riporta di seguito uno schema di intervento valido in generale per ogni diga specifico per l'attivazione da parte comunale.

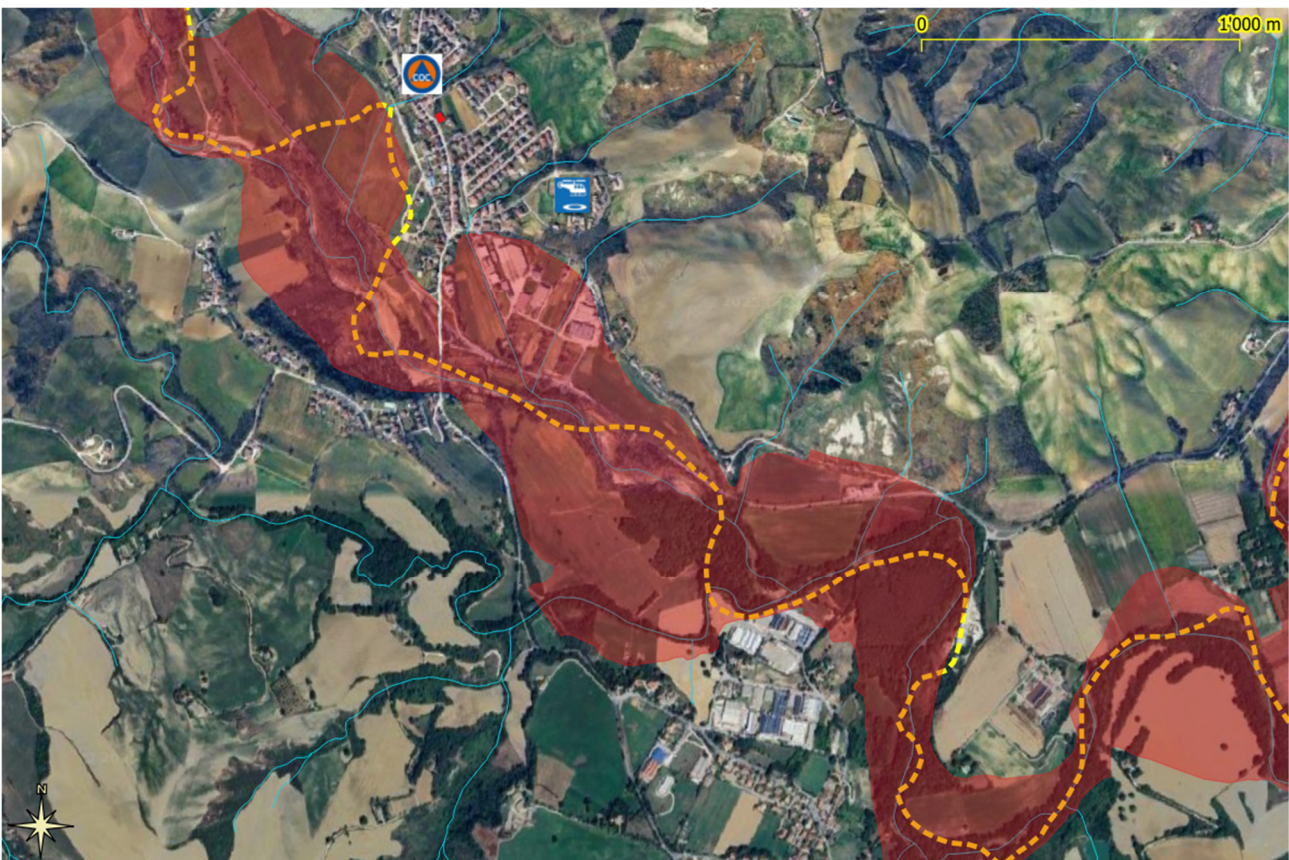
RISCHIO DIGA	
Vigilanza rinforzata	Attivano, se ritenuto necessario, il monitoraggio e la sorveglianza dei punti critici individuati nel Piano di protezione civile ed individuati diversamente
	Allertano le strutture tecniche e di polizia urbana del Comune, anche al fine del concorso all'attività di assistenza e/o informazione alla popolazione
	Attivano, se necessario, il proprio gruppo comunale e le organizzazioni locali di volontariato convenzionate, dandone comunicazione alla Protezione Civile Regione Marche, anche per il supporto alle attività di assistenza e/o informazione alla popolazione
	Partecipano alle attività dei Centri di Coordinamento locali eventualmente attivati
	Richiedono alla Protezione Civile Regione Marche, se necessario, l'attivazione di altre organizzazioni di volontariato
	Comunicano alla popolazione aggiornamenti sull'evento in atto e l'eventuale insorgenza di condizioni critiche sul territorio
	Comunicano a tutti coloro che risiedono e/o svolgono attività in aree a rischio le necessarie misure di salvaguardia da adottare
Pericolo	Azioni della fase di VIGILANZA RINFORZATA
	Attivano, se non precedentemente attivato, il Centro Operativo Comunale (COC), garantendo il raccordo con le altre strutture di coordinamento attivate
	Attivano, se non precedentemente attivato, il presidio territoriale, anche con il supporto del volontariato, per il monitoraggio e la sorveglianza dei punti critici e il presidio delle vie di deflusso
	Verificano lo stato della viabilità comunale e dei ponti di propria competenza, provvedendo all'eventuale chiusura degli stessi qualora ritenuto necessario. A tale chiusura deve seguire la predisposizione di adeguata segnaletica e comunicazione immediata alle Prefetture - UTG di monte e di valle
	Rafforzano l'impiego delle risorse della propria struttura e del volontariato per eventuali attività di pronto intervento e assistenza alla popolazione
	Richiedono alla Protezione Civile Regione Marche e per conoscenza alle Prefetture - UTG di monte e di valle, se necessario, ulteriori uomini e mezzi
	Adottano tutte le misure necessarie a fronteggiare l'evento in corso e a salvaguardare l'incolumità pubblica e privata, dandone comunicazione alla Protezione Civile Regione Marche, alle Prefetture - UTG di monte e di valle e all'Autorità Idraulica
	Garantiscono alla popolazione aggiornamenti sull'evento in atto e l'eventuale insorgenza di condizioni critiche sul territorio
	Predispongono ogni attività necessaria per avvisare la popolazione residente in aree a rischio dell'imminente pericolo e, se necessario, per emettere un'ordinanza di sgombero
	Mantengono i contatti con le strutture poste nelle zone a rischio (sanitarie, scolastiche, aziende, allevamenti e altre strutture) sull'eventuale pericolo derivante da possibili allagamenti

Piano di Protezione Civile – Comune di Montecalvo in Foglia

	Informano le aziende che, per dimensioni e tipologia, necessitano di tempi lunghi per sospendere i processi produttivi e/o evacuare animali
	Predispongono la messa in sicurezza delle persone disabili
	Dispongono di uomini e mezzi presso le aree di emergenza, se attivate
	Se necessario, possono ordinare l'annullamento di manifestazioni di carattere pubblico, la chiusura delle strutture a fruizione pubblica a rischio di allagamento, nonché la chiusura al transito delle strade comunali che possono essere interessate dall'evento
Collasso	Azioni della fase di PERICOLO
	Allertano la popolazione che risiede e/o svolge attività in aree a rischio, comunicando le necessarie misure di salvaguardia da adottare
	Assumono tutte le ulteriori iniziative atte alla salvaguardia dell'incolumità pubblica e privata, dandone comunicazione alla Protezione Civile Regione Marche, alle Prefetture - UTG di monte e di valle e all'Autorità Idraulica
RISCHIO IDRAULICO A VALLE	
Preallerta	Verificano l'organizzazione interna e l'attivazione delle procedure operative rispetto ai contenuti della propria pianificazione di emergenza, in relazione all'evento in corso
	Garantiscono alla popolazione e a tutti coloro che risiedono e/o svolgono attività in aree a rischio l'informazione sull'allerta in atto e sulle necessarie misure di salvaguardia da adottare per i fenomeni previsti
	Verificano la disponibilità del volontariato comunale per l'eventuale attivazione e l'efficienza logistica
	Attivano, se ritenuto necessario, il Centro Operativo Comunale (COC), garantendo il raccordo con le altre strutture di coordinamento eventualmente attivate, ed il presidio territoriale, dandone comunicazione alla Protezione Civile Regione Marche, alle Prefetture - UTG di monte e di valle e all'Autorità Idraulica
	Allertano le strutture tecniche e di polizia urbana del Comune, anche al fine del concorso all'attività di presidio territoriale e alle eventuali attività di assistenza alla popolazione
	Attivano, se necessario, il proprio gruppo comunale e le organizzazioni locali di volontariato convenzionate, dandone comunicazione alla Protezione Civile Regione Marche
	Mantengono un flusso di comunicazioni con la Protezione Civile Regione Marche, con il Centro funzionale e con l'Autorità Idraulica in relazione all'evolversi dell'evento in atto e alle condizioni del territorio, segnalando tempestivamente allo stesso e alle Prefetture - UTG di monte e di valle l'insorgenza di eventuali criticità, nonché l'eventuale attivazione del COC, dei presidi territoriali e del volontariato comunale
	Comunicano, se ritenuto necessario, aggiornamenti sull'evento in atto alla popolazione e a tutti coloro che svolgono attività in aree a rischio
Allerta	Azioni della fase di PREALLERTA
	Allertano le strutture tecniche e di polizia urbana del Comune, anche al fine del concorso all'attività di assistenza e/o informazione alla popolazione
	Attivano, se ritenuto necessario, il monitoraggio e la sorveglianza dei punti critici individuati nel Piano di protezione civile ed individuati diversamente
	Attivano, se necessario, il proprio gruppo comunale e le organizzazioni locali di volontariato convenzionate, dandone comunicazione alla Protezione Civile Regione Marche, anche per il supporto alle attività di assistenza e/o informazione alla popolazione
	Partecipano alle attività dei Centri di Coordinamento locali eventualmente attivati
	Richiedono alla Protezione Civile Regione Marche, se necessario, l'attivazione di altre organizzazioni di volontariato
	Comunicano alla popolazione aggiornamenti sull'evento in atto e l'eventuale insorgenza di condizioni critiche sul territorio
	Comunicano a tutti coloro che risiedono e/o svolgono attività in aree a rischio le necessarie misure di salvaguardia da adottare
	Attivano, se non precedentemente attivato, il presidio territoriale, anche con il supporto del volontariato, per il monitoraggio e la sorveglianza dei punti critici e il presidio delle vie di deflusso
	Attivano, se non precedentemente attivato, il Centro Operativo Comunale (COC), garantendo il raccordo con le altre strutture di coordinamento attivate
	Verificano lo stato della viabilità comunale e dei ponti di propria competenza, provvedendo all'eventuale chiusura degli stessi qualora ritenuto necessario. A tale chiusura deve seguire la predisposizione di adeguata segnaletica e comunicazione immediata alle Prefetture - UTG di monte e di valle
	Rafforzano l'impiego delle risorse della propria struttura e del volontariato per eventuali attività di

Piano di Protezione Civile – Comune di Montecalvo in Foglia

pronto intervento e assistenza alla popolazione
Predispongono ogni attività necessaria per avvisare la popolazione residente in aree a rischio dell'imminente pericolo e, se necessario, per emettere un'ordinanza di sgombero
Garantiscono alla popolazione aggiornamenti sull'evento in atto e l'eventuale insorgenza di condizioni critiche sul territorio
Garantiscono i contatti con le strutture poste nelle zone a rischio (sanitarie, scolastiche, aziende, allevamenti e altre strutture) sull'eventuale pericolo derivante da possibili allagamenti
Informano le industrie a rischio di incidente rilevante presenti sul proprio territorio e le aziende che, per dimensioni e tipologia, necessitano di tempi lunghi per sospendere i processi produttivi
Predispongono la messa in sicurezza delle persone disabili
Dispongono di uomini e mezzi presso le aree di emergenza, se attivate
Se necessario, possono ordinare l'annullamento di manifestazioni di carattere pubblico, la chiusura delle strutture a fruizione pubblica a rischio di allagamento, nonché la chiusura al transito delle strade comunali che possono essere interessate dall'evento
Adottano le misure necessarie a fronteggiare l'evento in atto e ne danno comunicazione alla Protezione Civile Regione Marche e alle Prefetture - UTG di monte e di valle e all'Autorità Idraulica

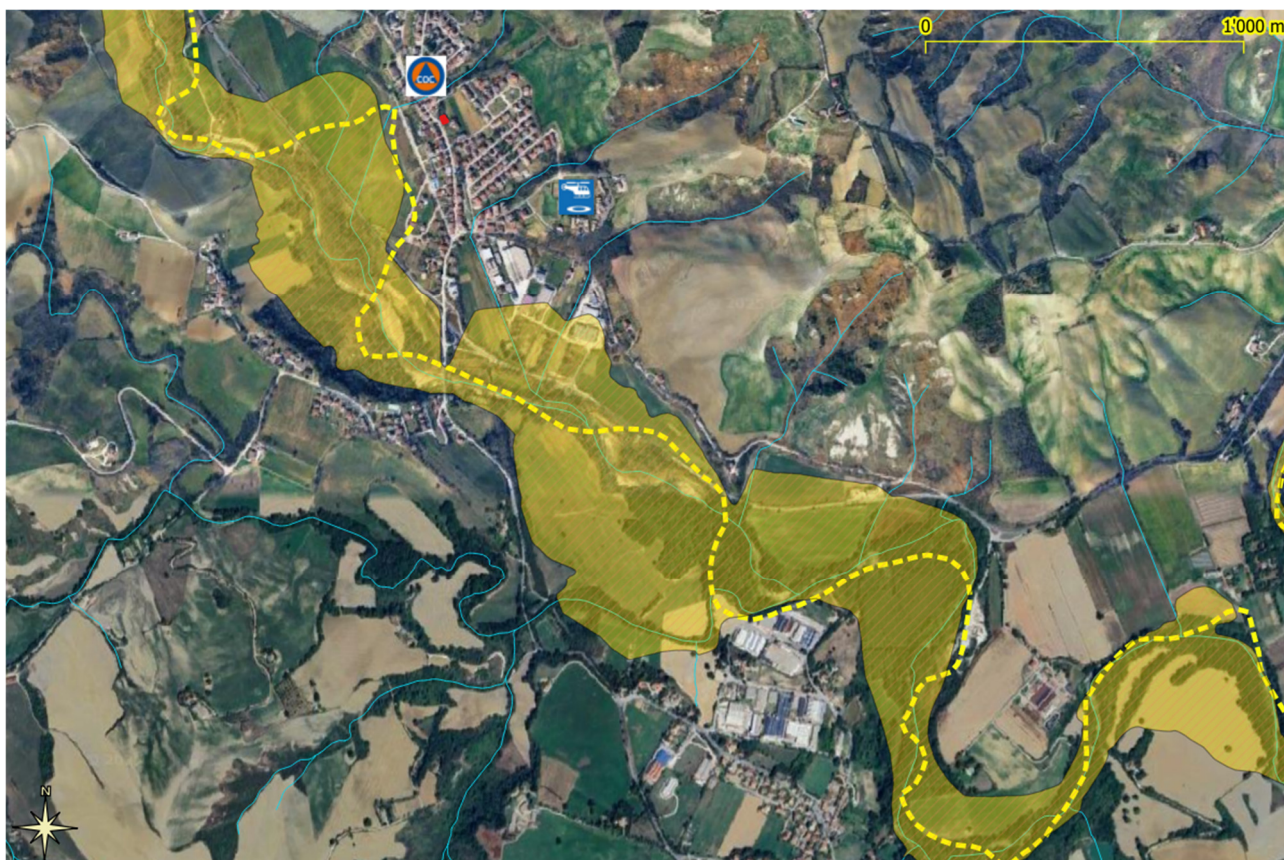


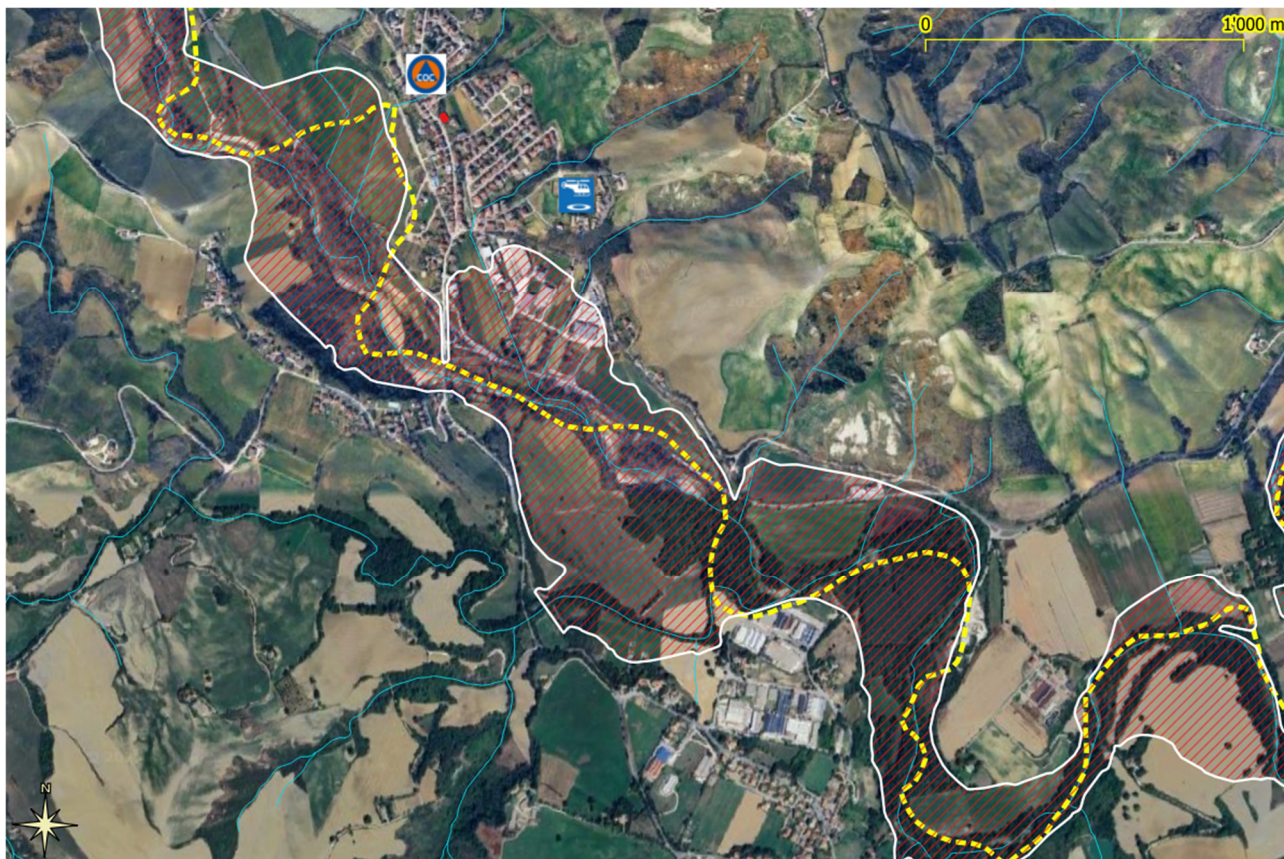
Manovre degli organi di scarico

A seguito della comunicazione da parte del Gestore di una manovra volontaria agli organi di scarico, secondo quanto riportato nel Documento di Protezione civile di ogni singola diga vengono allertati gli Enti/Soggetti previsti nei singoli Documenti di Protezione Civile.

Gli enti allertati sono tenuti ad adottare, ciascuno per la propria parte di competenza, idonee cautele per evitare che le manovre volontarie degli organi di scarico e la conseguente fuoriuscita di acqua dalla diga possa determinare situazioni di pericolo per la pubblica incolumità.

I Sindaci in particolare, sono tenuti a diffondere alla popolazione con ogni mezzo ritenuto utile la notizia del rilascio di acqua dalla diga curando, altresì, unitamente alle Forze di Polizia, che all'atto del passaggio dell'onda di piena non ci siano, lungo l'asta del fiume interessata, persone, animali o infrastrutture in situazione di potenziale pericolo.





3.8 RISCHIO IGIENICO SANITARIO

Per rischio igienico – sanitario si intende la possibilità che un fattore esterno (fisico, chimico, biologico) possa compromettere la salute umana ed animale. Tale fattore può essere conseguente ad altri rischi o calamità, tanto da essere definito come un rischio di secondo grado, oppure può derivare dalla diffusione di agenti virulenti (es. epidemia influenzale) tali da costituire una situazione alla quale prestare attenzione o, in casi estremi, impiegare procedure di emergenza.

Tale rischio risulta in certi casi difficilmente prevedibile, in altri prevedibile (in caso di epidemie in Paesi vicini); può essere mitigato se preceduto, durante il periodo ordinario, da una fase di preparazione e di pianificazione della risposta dei soccorsi sanitari in emergenza e, in caso di epidemie/pandemie dalla sorveglianza del Sistema Sanitario al fine di preparare la risposta preventiva, qualora possibile.

Indirizzi operativi

Con la L.R. n. 19 del 08/08/2022 è stata attuata la riorganizzazione del Servizio sanitario regionale, abrogando l'ASUR – Azienda Sanitaria Unica Regionale e istituendo le **Aziende sanitarie territoriali (AST)** di: Ancona, Ascoli Piceno, Fermo, Macerata, Pesaro-Urbino, che con l'**Azienda ospedaliero-universitaria delle Marche** e l'**Istituto di ricovero e cura a carattere scientifico (INRCA)** di Ancona rappresentano gli enti del servizio sanitario regionale.

Ciò premesso ad oggi un riferimento per l'individuazione dei referenti della Funzione di supporto – Sanità, assistenza sociale e veterinaria a livello comunale resta quanto previsto dalla Determina del Direttore Generale ASUR n. 640/2018, la quale presenta le *“Linee di indirizzo ASUR per la gestione delle grandi emergenze sanitarie”* che individuano i compiti di tale funzione come di seguito indicato:

- Primo soccorso e assistenza sanitaria di urgenza;
- Cure primarie: assistenza sanitaria di base e gestione della residenzialità;
- Attività di assistenza psicologica e di assistenza sociale;
- Interventi di sanità pubblica veterinaria e sicurezza alimentare.

Con Direttiva P.C.M. del 24 Giugno 2016 sono state inoltre individuati: le **Centrali Remote per le Operazioni di Soccorso Sanitario (CROSS)**, per il coordinamento dei soccorsi sanitari urgenti, nonché i **Referenti Sanitari Regionali (RSR)** in caso di emergenza nazionale.

Il RSR può assolvere al suo ruolo principalmente nelle seguenti situazioni:

- laddove la sua Regione sia interessata da un evento emergenziale;
- per le Regioni che intervengono con le proprie risorse sanitarie, in supporto alle altre interessate da un evento emergenziale;
- quale RSR della Regione ove viene attivata la CROSS;
- nelle attività di pianificazione dell'emergenza.

A seguito di tale direttiva anche nella Regione Marche è stato individuato il RSR, che garantisce il coordinamento del **GORES (Gruppo Operativo Regionale Emergenze Sanitarie)**, gruppo operativo di tipo tecnico-consultivo, istituito attraverso decreti del Presidente della Giunta Regionale, periodicamente aggiornati, finalizzato all'individuazione di misure adeguate per fronteggiare il rischio biologico, chimico, nucleare, radiologico, ma anche i problemi connessi con le malattie ad alta infettività e le grandi emergenze in ambito igienico – sanitario.

In particolare il **RSR partecipa al COR (Centro operativo regionale)**, qualora convocato, in rappresentanza del GORES.

Va evidenziato come a seguito dell'emergenza Covid-19, con DGR 188 del febbraio 2022 è stato deliberato il "Piano strategico-operativo regionale di preparazione e risposta a una pandemia influenzale", che contiene le azioni necessarie alla risposta ad un evento pandemico – influenzale, specificandone attori e scadenze e che prevede anche molteplici azioni di *preparedness* trasversali, che potranno essere usate per la risposta ad altri agenti patogeni emergenti.

3.9 INCIDENTI CON ALTO NUMERO DI PERSONE COINVOLTE

Con la Direttiva P.C.M. del 02/05/2006, e la successiva modifica derivante dalla Direttiva P.C.M. del 27/01/2012, sono state predisposte le indicazioni per il coordinamento operativo di emergenze dovute agli incidenti con un alto numero di persone coinvolte.

Nel caso in cui l'evento calamitoso sia, infatti, un incidente, che ha **caratteristiche di non prevedibilità e di casualità di accadimento sul territorio**, bisogna necessariamente tener conto di una serie di fattori che condizionano ulteriormente le modalità di intervento e che potrebbero, se trascurati, amplificare le criticità. Tali fattori sono:

- difficile accessibilità al luogo dell'incidente da parte dei mezzi di soccorso;
- necessità di impiego di mezzi ed attrezzature speciali;
- presenza sul luogo dell'incidente di un elevato numero di operatori e di non addetti ai lavori;
- possibilità di estensione ridotta della zona interessata dall'incidente, cui corrisponde la massima concentrazione delle attività finalizzate alla ricerca ed al soccorso di feriti e vittime, alla quale si contrappone, nella maggior parte dei casi, un'area di ripercussione anche molto ampia, con il coinvolgimento di un numero elevato di persone che necessitano di assistenza;
- fattori meteorologici;
- presenza di sorgenti di rischio secondario e derivato.

La strategia generale, valida per tutte le classi di incidenti prese in considerazione, prevede, oltre alle competenze delle sale operative territoriali delle forze istituzionali preposte al soccorso e/o di pubblica utilità, l'assegnazione al Sindaco delle funzioni relative alla prima assistenza alla popolazione e alla diffusione delle informazioni.

Le classi di incidenti prese in considerazione sono:

- Esplosioni o crolli di strutture con coinvolgimento di persone;
- Incidenti stradali che coinvolgono un gran numero di persone;
- Incidenti aerei.

Indirizzi operativi in caso di incidenti stradali, esplosioni o crolli

La comunicazione dell'evento perviene dal territorio ad una o più sale operative territoriali delle forze istituzionali preposte al soccorso e/o di pubblica utilità che provvedono, nel corso della stessa comunicazione della notizia, ad acquisire il maggior numero possibile di informazioni.

Ciascuna sala operativa delle forze istituzionali preposte al soccorso e/o di pubblica utilità, secondo le modalità previste dalle proprie procedure:

- invia le proprie squadre di intervento;
- contatta le altre sale operative territoriali per la verifica della notizia e lo scambio delle informazioni;
- contatta, laddove attive, le sale operative delle Polizie Locali (Polizia Municipale e Polizia Provinciale) e le sale operative di protezione civile degli enti locali;
- informa l'Ufficio Territoriale del Governo - Prefettura;
- contatta le amministrazioni e gli enti di gestione della infrastruttura e/o strutture interessate;
- attiva il flusso di comunicazione interno;
- attua quanto altro previsto dalle proprie procedure.

Inoltre le sale operative coinvolte dalle segnalazioni in arrivo e dalle attività conseguenti lo scenario (le sale operative nazionali delle forze istituzionali preposte al soccorso e/o di pubblica utilità quali l'Arma dei Carabinieri, Polizia di Stato, Vigili del Fuoco, Emergenza Sanitaria, Guardia di Finanza, Carabinieri Forestali, Guardia Costiera oltre che il Comando Generale del Corpo delle Capitanerie di Porto, l'ENAC, la sala operativa nazionale RFI, le sale operative nazionali degli enti gestori delle strade/autostrade), la sala operativa regionale di protezione civile e gli Uffici Territoriali del Governo – Prefetture avvisano immediatamente dell'incidente l'**Ufficio Gestione delle Emergenze – Sala Situazione Italia (SSI) del Dipartimento della Protezione Civile** e la mantengono informata sull'evoluzione dell'evento e sulle risorse in campo. Le stesse sale operative dovranno far pervenire alla SSI eventuali richieste di concorso e supporto all'attività di gestione dell'emergenza.

Per garantire il coordinamento degli interventi tecnici e di soccorso delle squadre appartenenti alle diverse strutture che intervengono, è necessario individuare, fin dai primi momenti dell'emergenza, il **Direttore Tecnico dei Soccorsi (DTS)**, cui è affidato il compito di definire le priorità degli interventi da attuare. Considerate le caratteristiche di questo tipo di emergenze il Direttore Tecnico dei Soccorsi deve essere identificato nel **Comandante Provinciale dei Vigili del Fuoco**, o comunque nel **Responsabile delle squadre VV.F. presente sul luogo dell'incidente**.

A *latere* dell'intervento sul luogo dell'incidente finalizzato al recupero e al soccorso dei feriti e coordinato dal direttore tecnico dei soccorsi, è necessario prevedere una serie di attività che garantiscano l'assistenza alla popolazione anche indirettamente interessata dall'evento (in caso di incidente in mare è necessario prevedere a terra l'organizzazione del soccorso sanitario e l'assistenza alla popolazione interessata dall'evento) quali:

- distribuzione di generi di conforto;
- assistenza psicologica;
- organizzazione di un eventuale ricovero alternativo;
- individuazione dell'area destinata alla prima accoglienza (per gli incidenti in mare);
- informazione alla popolazione sull'evento, sulle persone coinvolte, sulle misure adottate e sulle norme di comportamento da seguire;
- coordinamento dell'impiego del volontariato di protezione civile per il supporto operativo alle diverse attività;
- gestione dell'afflusso di giornalisti sul luogo dell'incidente e rapporti con i mass media;
- vigilanza igienico-sanitaria sull'area interessata e smaltimento dei rifiuti speciali.

La gestione delle attività di assistenza e di informazione alla popolazione, così come l'individuazione e gestione del C.O.C. attivato, è affidata al **Sindaco** che, qualora lo ritenga necessario, potrà

richiedere il supporto dell'Ufficio Territoriale del Governo – Prefettura, dell'Amministrazione Provinciale e della Regione, avendo cura comunque di comunicare sempre al Prefetto e alla SOUP l'apertura del COC e l'attivazione del Piano Comunale di Emergenza.

Il Prefetto assumerà, in relazione alla situazione di emergenza, ai sensi del D. Lgs. art. 9 la direzione unitaria degli interventi d'intesa con il Presidente della Regione e coordinandosi con i Sindaci interessati, assumendo anche le determinazioni di competenza in materia di ordine e sicurezza pubblica.

Qualora l'evento, per tipologia e/o estensione, evidenzii criticità tali da richiedere un maggiore impiego di risorse, risulterà necessario provvedere, tramite il C.O.C., a:

- supportare le richieste che pervengono dal luogo dell'incidente attraverso il direttore tecnico dei soccorsi - DTS;
- garantire **l'assistenza e, se necessario, l'evacuazione della popolazione interessata**, anche indirettamente, dall'evento;
- tenere costantemente informata la SOUP sulla evoluzione complessiva dell'evento;
- mantenere i rapporti con i *mass media*, prevedendo uno spazio idoneo dedicato agli incontri con i giornalisti;
- organizzare le attività finalizzate al ripristino della situazione ordinaria.

Inoltre risulta fondamentale riportare l'esistenza della convenzione tra Regione Marche - Servizio Protezione Civile e Ferrovie dello Stato Italiane (FS) - approvata dalla DGR 166/2020, alla quale si rimanda per ulteriori dettagli - al fine di conseguire la massima efficienza ed efficacia operativa nell'ambito delle aree di comune interesse come le emergenze ferroviarie per le quali può essere richiesto il coinvolgimento del Sistema di Protezione Civile regionale; le emergenze che possono richiedere l'impiego delle risorse appartenenti a FS; le attività di prevenzione; gli aspetti comunicativi per la gestione di eventi emergenziali.

In particolare, RFI – Rete Ferroviaria Italiana, così come Trenitalia, assicura, qualora se ne ravvisi congiuntamente tra le parti la necessità, la presenza di un proprio qualificato funzionario presso la SOUP, nonché l'eventuale presenza nei centri di coordinamento di volta in volta attivati a livello locale (S.O.I., C.O.I., C.O.C.). RFI e Trenitalia inoltre collaboreranno con le componenti e strutture operative della Protezione Civile regionali presenti sul territorio ai fini della stesura dei piani di emergenza e dei modelli d'intervento per la gestione delle emergenze esterne all'ambito ferroviario che possono interessare anche l'infrastruttura ferroviaria, nonché ai fini delle attività e iniziative della Protezione Civile regionale.

Indirizzi operativi in caso di incidenti aerei

Ai sensi del Codice della Navigazione art 828. L'**ENAC**, l'ente preposto ai servizi di assistenza al volo, l'autorità di pubblica sicurezza ed ogni altra pubblica autorità, quando abbiano notizia di un incidente aeronautico e quando valutino che sussistono ragionevoli motivi per ritenere che un aeromobile sia perduto o scomparso, ne danno immediata comunicazione all'**autorità giudiziaria**, all'**Agenzia nazionale per la sicurezza del volo (ANSV)** e all'**Ente nazionale per l'aviazione civile (ENAC)**.

All'interno del perimetro aeroportuale, o comunque nell'area di giurisdizione aeroportuale

In caso di evento aeronautico, il flusso delle comunicazioni, la rete di attivazione e le attività in capo a ciascun Soggetto aeroportuale seguono quanto indicato nel documento "Norme e procedure per

gli stati di allarme, emergenza o incidente aereo” ratificato con Ordinanza ENAC da Regioni Centro 08/2020.

La gestione delle attività di assistenza alle vittime ed ai loro familiari segue quanto indicato nel Piano assistenza alle vittime di incidenti aerei e loro familiari, anche quest'ultimo reso cogente con Ordinanza dell'ENAC.

Il coordinamento generale dei soccorsi è assicurato dal **C.O.E. (Centro Operativo per le Emergenze)** quale massimo conoscitore “in situ” delle potenzialità e dell'organizzazione aeroportuale.

La responsabilità dell'approntamento, attivazione e coordinamento del C.O.E. è affidata al Gestore aeroportuale. Tutti i soggetti aeroportuali garantiscono la collaborazione con l'autorità giudiziaria e con l'ANSV.

In caso di evento emergenziale, la Polizia di frontiera dell'aeroporto informa l'ufficio territoriale del Governo - Prefettura, le sale operative di protezione civile degli enti locali competenti per il territorio. Le sale operative nazionali delle forze istituzionali, l'ENAC e la Prefettura avvisano immediatamente dell'incidente la **Sala Situazione Italia (S.S.I.)**. Le stesse, inoltre, faranno pervenire alla S.S.I. eventuali richieste di concorso e supporto all'attività di gestione dell'emergenza. Inoltre il **Prefetto** assumerà, in relazione alla situazione di emergenza, le determinazioni di competenza in materia di ordine e sicurezza pubblica.

Sulla terra ferma al di fuori del perimetro aeroportuale, o comunque dell'area di giurisdizione aeroportuale

È da ritenersi difficoltoso stimare i possibili punti di caduta di un aeromobile, a causa dell'elevato numero di fattori che intercorrono in incidenti di questo tipo. L'incidente aeronautico può avvenire per innumerevoli motivi (condizioni meteo, gestione del traffico aereo, natura dell'emergenza, etc.) anche all'esterno dei coni di avvicinamento e di partenza degli aeromobili e quindi su altre aree del territorio. Tenuto conto, pertanto, che gli eventi aeronautici possono essere caratterizzati da molteplici variabili, i Piani di emergenza comunali dovranno tenere conto di tutti gli scenari possibili.

Tuttavia la normativa nazionale individua in corrispondenza delle zone di decollo e di atterraggio degli aeromobili le aree a maggiore rischio di incidente. Il Codice della Navigazione (di cui al Decreto Legislativo n.96/2005 modificato ed integrato dal Decreto Legislativo n. 151/2006), per tutelare il territorio dal rischio derivante dall'attività aeronautica, ha sancito precisi vincoli alla proprietà privata da apporre sui terreni limitrofi agli aeroporti e introdotto (5° comma dell'art.707) una previsione normativa costituita dai Piani di Rischio, strumenti urbanistici finalizzati alla tutela del territorio dal rischio derivante dall'attività aeronautica.

Un incidente connesso all'impatto di un aeromobile con la terra ferma, è assimilabile - salvo, in genere, la diversa estensione territoriale dell'area interessata da relitti o resti - a quanto avviene in caso di esplosioni o crolli di strutture con il coinvolgimento di un gran numero di persone.

I piani comunali di emergenza dovranno definire, in coordinamento con l'Ente Nazionale dell'Aviazione Civile e gli altri soggetti coinvolti, le modalità con cui le comunicazioni di allerta vengono divulgate dal sistema aeroportuale a quello territoriale e, viceversa, dal sistema territoriale a quello aeroportuale.

L'Ente di controllo del traffico aereo competente per lo spazio aereo interessato dall'incidente

informa le sale operative territoriali delle forze istituzionali preposte al soccorso.

Il **Sindaco** del territorio, quale **Autorità comunale di protezione civile**, disporrà la **convocazione del Centro Operativo Comunale**; assumerà la direzione ed il coordinamento dei primi interventi di soccorso; informerà il Prefetto e il Dipartimento Regionale della Protezione Civile. Il Prefetto, informato dell'accaduto, in relazione alla gravità dell'evento, potrà convocare il C.C.S., attivare la sala Operativa della Prefettura e/o inviare un proprio rappresentante presso il C.O.C. del Comune interessato dall'evento emergenziale.

Data l'eccezionalità e le numerose peculiarità di tale evento è bene specificare alcuni punti salienti:

- La Compagnia aerea/Operatore aereo fornirà la lista dei passeggeri a ENAC e ANSV entro 2 ore dalla notizia dell'incidente (Art. 20 - reg. UE 996/2010).
- La gestione delle attività di assistenza alle vittime e ai loro familiari è affidata, in primo luogo, al vettore/i nazionale/i coinvolti nell'incidente in base al proprio Piano specifico, approvato dall'ENAC, e predisposto, in particolare, sulla base dell'art. 21.2 del Regolamento (UE) n. 996/2010. Il Piano ha il fine di fornire un'adeguata risposta e assistenza in caso di incidente aereo alle vittime e ai loro familiari, assicurando il coordinamento tra gli attori interessati nella predisposizione delle previste modalità di assistenza che consentono alle persone colpite da un evento traumatico di poter ricevere il sostegno di cui hanno bisogno. È opportuno quindi che l'amministrazione comunale integri le proprie iniziative volte a tal fine con l'ENAC.
- **Il Comune dovrà disporre i cancelli intorno alle macerie del velivolo incidentato al fine di scongiurare manipolazioni dei resti e delle prove, e li presiederà in accordo con le altre strutture coinvolte prestando particolare attenzione all'arrivo dell'investigatore dell'ANSV, soggetto preposto per il sopralluogo sulle macerie in caso di incidente aereo.** In tale contesto, l'ANSV fornirà le istruzioni per la corretta preservazione delle evidenze utili all'inchiesta di sicurezza in ognuno dei suddetti casi di incidente aereo; l'art. 13 del RE 996/2010 prescrive che fino all'arrivo degli investigatori dell'Autorità investigativa per la Sicurezza dell'Aviazione Civile (ANSV) nessuno possa modificare lo stato del luogo dell'incidente, prelevare da esso campioni, intraprendere movimenti o effettuare campionamenti dell'aeromobile, del suo contenuto o del suo relitto, spostarlo o rimuoverlo, a meno che ciò non si renda necessario per ragioni di sicurezza o per assistere persone ferite o previa autorizzazione esplicita delle autorità responsabili del sito e, ove possibile, in consultazione con la stessa autorità investigativa per la sicurezza. Si precisa altresì che, a rilievi effettuati, compatibilmente con le esigenze legate alla pubblica incolumità, il successivo recupero dei rottami deve avvenire in coordinamento con il personale dell'ANSV. L'attività dell'ANSV avviene in coordinamento con l'eventuale inchiesta della Procura della Repubblica.

3.10.1 Rischio NBCR

Il rischio NBCR è collegato a sostanze nucleari, biologiche, chimiche o radiologiche in grado di provocare gravi danni a persone, animali o cose, e di diffondere il contagio. Questo tipo di sostanze può essere disperso in seguito a incidenti industriali, incidenti stradali, errata manipolazione da parte dell'uomo, impiego a scopo terroristico o in seguito a terremoti, alluvioni e altri fenomeni naturali. Tale rischio può essere ricompreso negli scenari di "difesa civile" e, secondo la normativa vigente, a livello territoriale è di competenza della **Prefettura - U.T.G.** che redige il **Piano provinciale di difesa civile – NBCR**.

Tale pianificazione costituisce lo strumento cui fare riferimento in presenza di eventi di tipo chimico, biologico, radiologico o nucleare, a prescindere dall'individuazione della causa che li ha prodotti. Il piano si prefigge lo scopo di coordinare ed armonizzare, raccogliendole in un unico documento di immediata consultazione, le procedure di intervento che dovranno essere poste in atto, secondo le rispettive competenze, dalle Forze di Polizia, dai Vigili del Fuoco, ARPAM, dalle Autorità Sanitarie, dalle aziende erogatrici di servizi essenziali e da altri Enti ed organizzazioni del sistema provinciale e regionale della protezione civile.

Negli ultimi anni, la dimensione internazionale della sicurezza ha accresciuto la sua importanza inducendo il ministero dell'Interno ad elaborare strategie di prevenzione e pianificazioni mirate al soccorso, anche all'interno di scenari complessi. Per questo le attività di prevenzione del fenomeno prevedono la redazione di piani di intervento adeguati. **Il Piano nazionale di difesa civile** definisce le minacce, individua i possibili scenari e pianifica le misure da adottare.

Sulla base di tale programmazione ogni Prefettura pianifica a livello locale gli interventi in caso di simili eventi. I piani sono sottoposti a periodiche esercitazioni, occasioni per testare la loro effettiva funzionalità e la capacità operativa. Tra i vari attori sul territorio, sono chiamati ad intervenire alle esercitazioni anche i nuclei N.B.C.R. del Corpo nazionale dei vigili del fuoco, capaci di garantire il soccorso in caso di pericolo nucleare, batteriologico, chimico e radioattivo.

La Commissione interministeriale tecnica di difesa civile, istituita con D.M. del 28 settembre 2001 presso la Direzione centrale per la difesa civile, del Dipartimento dei Vigili del fuoco, del soccorso pubblico e della difesa civile, valuta le situazioni emergenti e pianifica le misure da adottare in caso di crisi. Commissione e Dipartimento approfondiscono le questioni legate alla sicurezza delle infrastrutture critiche, cioè delle risorse materiali, dei servizi, dei sistemi di tecnologia dell'informazione, delle reti e dei beni infrastrutturali che, se danneggiati o distrutti, causerebbero gravi ripercussioni alle funzioni cruciali della società, tra cui la catena di approvvigionamenti, la salute, la sicurezza e il benessere economico o sociale dello Stato e della popolazione. Il Ministero dell'Interno, svolge le funzioni di difesa civile in base all'articolo 14 del decreto legislativo n. 300 del 30/07/1999, s.m.i.

Per la pianificazione d'emergenza si rimanda ai **Piani di emergenza provinciali di difesa civile – NBCR** elaborati dalle Prefetture d'intesa con la Regione nelle sue componenti di Protezione Civile e Sanità.

3.10.2 GESTIONE EMERGENZE RADIOLOGICHE E NUCLEARI

In particolare, nell'ambito del rischio nucleare, la Regione Marche ha predisposto la **DGR n. 263 del 10/03/2014 - Procedure operative della Regione Marche conseguenti l'attivazione del "Piano nazionale delle misure protettive contro le emergenze radiologiche"**, che tiene conto del modello organizzativo vigente ed operativo del sistema regionale di protezione civile, in recepimento del **DPCM 19/03/2010 con cui è stato emanato il "Piano nazionale delle misure protettive contro le emergenze radiologiche"** (di seguito Piano nazionale), previsto ai sensi dell'art. 121 del D. Lgs. 17 marzo 1995, n. 230 e ss.mm. ii..

Il Piano Nazionale delle misure protettive contro le emergenze radiologiche (...) individua e disciplina le misure necessarie per fronteggiare le conseguenze degli incidenti che avvengano in impianti nucleari di potenza ubicati al di fuori del territorio nazionale, tali da richiedere azioni di intervento coordinate a livello nazionale e che non rientrino tra i presupposti per l'attivazione delle misure di difesa civile di competenza del Ministero dell'interno. A tale scopo il Piano definisce le procedure operative per la gestione del flusso delle informazioni tra i diversi soggetti coinvolti, l'attivazione e il coordinamento delle principali componenti del Servizio nazionale della protezione civile, e descrive il modello organizzativo per la gestione dell'emergenza con l'indicazione degli interventi prioritari da disporre a livello nazionale ai fini della massima riduzione degli effetti indotti sulla popolazione italiana e sull'ambiente dall'emergenza radiologica.

Sulla base dell'evento considerato di riferimento per l'attivazione del Piano nazionale, cioè *un evento di natura radiologica relativo ad un incidente in una centrale di potenza all'interno dei 200 km dal confine nazionale*, evento in particolare riferito agli impianti di St. Alban (Francia) e Krško (Slovenia), gli scenari elaborati prevedono, in particolare, l'esposizione della popolazione di alcune Regioni del territorio italiano (Tab.A4.2 del Piano nazionale) a dosi alla tiroide per le quali sarebbe indicata la iodoprofilassi nei soggetti tra 0 e 18 anni, nelle donne in gravidanza e in allattamento. Le Regioni interessate sotto questo aspetto, nell'ipotesi più sfavorevole formulata, sono:

- in caso di rilascio a seguito di incidente severo presso la centrale di St. Alban: Valle d'Aosta, Piemonte, Liguria, parte della Lombardia, parte dell'Emilia-Romagna;
- In caso di rilascio a seguito di incidente severo presso la centrale di Krško: Friuli Venezia Giulia, parte del Veneto e dell'Emilia Romagna per il possibile interessamento dell'area del delta padano (province di Rovigo e Ferrara).

A seguito di quanto premesso, per un evento emergenziale radiologico o nucleare quale quello ipotizzato nel Piano nazionale, l'obiettivo prioritario nella gestione dell'emergenza a livello regionale risulta essere l'informazione tempestiva e omogenea, sulla base di quanto comunicato dal DPC, della popolazione interessata o che rischia di essere coinvolta, la diffusione di notizie sicure e suffragate da dati certi, in modo tale da evitare o contenere al massimo fenomeni di inquietudine e reazioni imprevedibili.

Per ulteriori informazioni consultare i Piani specifici redatti a livello provinciale dalle Prefetture.

Il 14 marzo 2022 è stato adottato con DPCM il "Piano nazionale per la gestione delle emergenze radiologiche e nucleari", di seguito Piano, ai sensi dell'art. 182, c. 2, del D. Lgs. 101 del 31 luglio 2020, in fase di recepimento a livello regionale e provinciale.

Il Piano individua e disciplina le misure necessarie a fronteggiare le conseguenze di incidenti in impianti nucleari di potenza ubicati “oltre frontiera”, ossia impianti prossimi al confine nazionale, in Europa e in paesi extraeuropei, tali da richiedere azioni d’intervento a livello nazionale e che non rientrino tra i presupposti per l’attivazione delle misure di Difesa Civile, di competenza del Ministero dell’Interno.

In particolare rispetto al piano nazionale emanato nel 2010, il Piano prende in considerazione:

- Scenario di incidente ad un impianto posto entro 200 km dai confini nazionali;
- Scenario di incidente ad un impianto posto oltre 200 km dai confini nazionali;
- Scenario di incidente ad un impianto posto in un paese extra europeo.

I principi assunti nel Piano sono definiti dal c. 11 dell’art. 172, e dai cc. 2 e 3 dell’art. 173 del D. Lgs. 101/2020.

Il Piano definisce le procedure operative per la gestione del flusso delle informazioni tra i diversi soggetti coinvolti, l’attivazione e il coordinamento delle principali componenti del Servizio nazionale della protezione civile (SNPC), e descrive il modello organizzativo per la gestione dell’emergenza, con l’indicazione degli interventi prioritari da disporre, a livello nazionale, ai fini della massima riduzione degli effetti indotti sulla popolazione e sull’ambiente.

L’art. 182, c. 3, del D.Lgs. 101/2020 stabilisce che i presupposti tecnici di riferimento per gli scenari di evento incidentale transfrontaliero, e per quelli non preventivamente correlabili con alcuna area specifica del territorio nazionale, siano predisposti dall’Ispettorato nazionale per la sicurezza nucleare e la radioprotezione (ISIN).

In particolare:

- l’Appendice 1 del Piano elenca i principali riferimenti normativi, nazionali e internazionali, nonché gli *standard* e le procedure internazionali cui si è fatto riferimento per la redazione del Piano;
- l’Appendice 8 “Indicazioni operative per il concorso delle Prefetture – Uffici Territoriali del Governo alla realizzazione, sul territorio di competenza, degli obiettivi previsti nel Piano nazionale per la gestione delle emergenze radiologiche e nucleari”, riporta le modifiche, alla luce della nuova normativa di riferimento, delle indicazioni già elaborate ed emanate dal Dipartimento Nazionale della Protezione civile il 25 maggio 2016, con l’intento di fornire indicazioni per l’elaborazione del piano operativo provinciale, a cura delle Prefetture – UTG, contro le emergenze radiologiche al fine di promuovere un metodo omogeneo di elaborazione nelle diverse province italiane;
- l’Appendice 19 riporta i contenuti e le metodologie per la comunicazione e l’informazione della popolazione.

Successivamente il 19 ottobre 2022 il Dipartimento della Protezione Civile, in ottemperanza a quanto previsto dal D. Lgs. 101/2020 ha divulgato per opportuna informazione e per gli eventuali seguiti di competenza il **Documento Tecnico “L’informazione alla popolazione per gli scenari previsti dal Piano nazionale per la gestione delle emergenze radiologiche e nucleari”**, che raccoglie i contenuti utili da fornire alla popolazione in riferimento a quanto previsto dal “Piano nazionale per la gestione delle emergenze radiologiche e nucleari”. Tale Documento è stato predisposto ai sensi dell’art. 197 (comma 1) del **Decreto legislativo 101/2020**, che recepisce la **Direttiva comunitaria 2013/59/EURATOM** in materia di protezione dalle radiazioni ionizzanti, in conformità alle indicazioni contenute nell’allegato XXXIV dello stesso Decreto legislativo.

In particolare, i testi sono stati redatti dal Dipartimento della Protezione Civile che si è avvalso, a tale scopo, del Comitato per l'informazione alla popolazione sulla sicurezza relativa alla protezione contro i pericoli derivanti dall'esposizione alle radiazioni ionizzanti previsto dal comma 1 dell'articolo 197 del Decreto legislativo 31 luglio 2020, n.101, con il contributo della Commissione tecnico scientifica, istituita e coordinata dal Ministero della Salute, prevista dal comma 4 del sopracitato articolo 197.

Il documento raccoglie i contenuti tecnico-scientifici sul rischio radiologico e nucleare utili per le Autorità, i soccorritori e la popolazione potenzialmente esposta ed è articolato in due parti:

- Parte A – Informazione preventiva (come previsto dalla parte A dell'allegato XXXIV del Decreto legislativo 101/2020). In particolare, tra le altre, sono richiamate le nozioni fondamentali sulla radioattività e sui suoi effetti, le modalità di informazione preventiva e le principali misure di protezione per la popolazione.
- Parte B – Informazione in emergenza (come previsto dalla parte B dell'allegato XXXIV del Decreto legislativo 101/2020). In particolare sono riportate le norme di comportamento per la popolazione che possono variare in base alla natura e all'evolvere dell'emergenza e sono anche richiamate le informazioni rivolte a particolari gruppi di popolazione, elaborate dalla sopracitata Commissione tecnico scientifica su richiesta del Comitato. Inoltre viene presentato un format di "Bollettino Informativo Tipo" che riporta i principali contenuti che potranno essere comunicati in caso di emergenza.

Infine, a completamento del Documento Tecnico, viene inserita un'Appendice che concerne la gestione dei "Rapporti con i media", tematica emersa durante gli incontri del Comitato.

A corredo del Documento Tecnico è stata inoltre elaborata e divulgata una utile **Sintesi divulgativa "Rischio radiologico e nucleare: cosa sapere e cosa fare"**, che ha come obiettivo quello di semplificare quanto riportato nel Documento Tecnico e di agevolare la comprensione dei concetti riportati. La Sintesi è rivolta a un pubblico più ampio mentre il Documento Tecnico è rivolto a coloro i quali hanno esigenza di approfondire gli argomenti relativi al rischio radiologico e nucleare (quali Autorità, soccorritori, operatori dell'informazione).

La Sintesi rappresenta una base di conoscenze utile per la realizzazione di materiali di comunicazione sul rischio radiologico e nucleare rivolti al cittadino e ai diversi pubblici di riferimento. Tali materiali dovranno puntare ad accrescere la conoscenza del rischio e a favorire l'adozione di comportamenti corretti in situazioni di emergenza.

Questa sintesi divulgativa – che si rivolge in via prioritaria alla popolazione, ma anche alle Componenti, alle Strutture Operative e a tutti gli attori del Servizio Nazionale che hanno titolo a fare comunicazione del rischio – è stata realizzata a partire dal Documento Tecnico, riportando i concetti introduttivi al rischio radiologico e nucleare, descrivendo le emergenze che potrebbero interessare il nostro Paese e spiegando brevemente come verrebbero fronteggiate, secondo il Piano nazionale per la gestione delle emergenze radiologiche e nucleari. Infine vi sono illustrate le norme di comportamento per la popolazione nel caso si verifichi un incidente in un impianto nucleare al di là dei confini nazionali, riportate nell'Allegato 1.

3.10.3 RINVENIMENTO O SOSPETTA PRESENZA DI SORGENTI ORFANE

Una sorgente orfana è una sorgente radioattiva sigillata la cui attività è superiore, al momento della sua scoperta, alla soglia stabilita nella tabella VII-I dell'allegato VII del D.Lgs. 230/1995 (ora D.Lgs. 101/2020), e che non è sottoposta a controlli da parte delle autorità o perché non lo è mai stata o perché è stata abbandonata, smarrita, collocata in un luogo errato, sottratta illecitamente al detentore o trasferita ad un nuovo detentore non autorizzato ai sensi del D.Lgs. 52/2007 (ora D.Lgs. 101/2020) o senza che il destinatario sia stato informato.

Il Prefetto, nel rispetto dell'**articolo 187 del D. Lgs. 101/2020**, che ha abrogato il D.lgs. 230/1995 e il D.Lgs. n. 52/2007, predispone e aggiorna schemi di piano di emergenza per la messa in sicurezza in caso di rinvenimento o di sospetto di presenza di sorgenti orfane nel territorio della provincia, avvalendosi del "comitato per la pianificazione dell'emergenza radiologica e nucleare", di cui all'articolo 175 del D. Lgs. 101/2020. L'aggiornamento del piano di emergenza deve tenere conto anche delle risultanze delle esercitazioni di cui all'articolo 188 del D. Lgs. 101/2020.

Il Prefetto per la predisposizione degli schemi di piano d'intervento tipo per la messa in sicurezza in caso di rinvenimento o di sospetto di presenza di sorgenti orfane nel territorio della provincia, si avvale oltre che del Corpo nazionale dei vigili del fuoco, dell'ARPAM, del Servizio sanitario regionale e per i profili di competenza delle Direzioni provinciali del lavoro.

Laddove necessario il Prefetto istituisce il CCS e il Comune mette a disposizione le risorse di protezione civile, così come indicato nei singoli piani comunali e se necessario, costituisce immediatamente il Centro Operativo Comunale (C.O.C.) al fine di assicurare l'assistenza e l'informazione alla popolazione, provvede ad emettere le necessarie ordinanze di competenza in materia di viabilità, trasporti, sanità e servizi essenziali, nonché ad individuare ed attrezzare luoghi di raccolta in caso di necessità di evacuazione, dandone contemporanea comunicazione alla Prefettura e alla SOUP.

Per ulteriori informazioni consultare il Piano specifico redatto dalle Prefetture (ai sensi dell'art. 14, comma 1 del d. lgs. 52/2007 abrogato - ora ai sensi dell'art. 187 D. Lgs 101 del 31.7.2020).

3.10.4 TRASPORTO DI MATERIE RADIOATTIVE E FISSILI

Con **D.P.C.M. 10 febbraio del 2006**, al quale si rimanda per ogni più specifica definizione, si approvano le linee guida per la pianificazione di emergenza per il trasporto di materie radioattive e fissili le quali stabiliscono i casi e le modalità di applicazione del capo X del decreto legislativo 17 marzo 1995, n. 230 e ss.mm.ii. e si applicano al trasporto di materie fissili in qualsiasi quantità ed al trasporto di materiali radioattivi contenenti radionuclidi la cui attività specifica o totale supera i valori della tavola I, sezione IV della regolamentazione dell'Agenzia internazionale per l'energia atomica (AIEA) per il trasporto di materie radioattive, recepita nella normativa nazionale.

La pianificazione di emergenza assolve alla finalità di assicurare la protezione della popolazione e dei beni dagli effetti dannosi derivanti da una emergenza nucleare o radiologica. In tale ambito, pertanto, la pianificazione di emergenza verrà predisposta a livello sia nazionale sia provinciale. Pertanto, ha valore fondamentale, per entrambi i livelli, sia la corretta individuazione e

prefigurazione degli scenari di rischio, sia la individuazione dei mezzi, umani e strumentali, da impiegare nel corso della fase emergenziale, sia le procedure da avviare nella predetta fase.

Per quanto riguarda la pianificazione di emergenza provinciale, il **Prefetto** competente territorialmente, per assicurare la protezione della popolazione e dei beni dagli effetti dannosi derivanti da un incidente che avvenga nel corso del trasporto di materie radioattive o di materie fissili **predispone o aggiorna un apposito piano provinciale di emergenza** d'intesa con la Regione, nelle sue componenti di protezione civile e sanità, sulla base del Rapporto Tecnico elaborato ai sensi del DPCM 10 febbraio 2006 da ISPRA (Istituto Superiore per la Protezione e la Ricerca Ambientale, Dipartimento Nucleare, Rischio Tecnologico e Industriale), aprile 2009.

Il Prefetto competente per il territorio predispone, inoltre, uno specifico piano di emergenza in relazione al trasporto di combustibile irraggiato.

Risulta fondamentale l'informazione alla popolazione. La popolazione effettivamente interessata dall'emergenza radiologica in caso di incidente nel corso del trasporto viene immediatamente informata sui fatti relativi all'emergenza, sul comportamento da adottare e sui provvedimenti di protezione sanitaria ad essa applicabili nella fattispecie. In particolare vengono fornite in modo rapido e ripetuto informazioni riguardanti:

- la sopravvenuta emergenza e, in base alle notizie disponibili, le sue caratteristiche: tipo, origine, portata e prevedibile evoluzione;
- le disposizioni da rispettare, in base al caso di emergenza sopravvenuta ed eventuali suggerimenti di cooperazione;
- le autorità e le strutture pubbliche cui rivolgersi per informazioni, consiglio, assistenza, soccorso ed eventuali forme di collaborazione.

Le predette informazioni sono integrate, in funzione del tempo disponibile, con richiami riguardanti le nozioni fondamentali sulla radioattività e sugli effetti sull'essere umano e sull'ambiente.

Per ulteriori informazioni consultare il Piano provinciale specifico redatto dalle Prefetture.

3.10.5 RINVENIMENTO ORDIGNI BELLICI

Il Prefetto coordina le attività per il disinnescamento degli ordigni bellici rinvenuti sul territorio provinciale. In tale ambito, con il concorso tecnico-operativo del Ministero della Difesa, attiva gli interventi specialistici ed adotta ogni provvedimento idoneo ad assicurare la salvaguardia e l'assistenza della popolazione.

Gli effetti che l'esplosione di un ordigno può produrre sono:

- effetto di proiezione di schegge nelle vicinanze dell'ordigno;
- effetto dovuto all'onda d'urto per un raggio che dipende dalle sue caratteristiche;
- effetto di propagazione delle onde sismiche attraverso il sottosuolo, con ripercussione sulle strutture interrate e, conseguentemente, sulle strutture in elevazione per un raggio che dipende dalle sue caratteristiche.

L'operazione di disinnescamento di un ordigno bellico risulta talvolta un'operazione straordinaria e complessa in quanto comporta un impegno organizzativo, di risorse e di mezzi che esulano dall'ordinarietà.

Nel caso di ritrovamento di un ordigno bellico occorrerà redigere in primis un **Piano Operativo ad hoc** da elaborare con le indicazioni tecniche da acquisire attraverso incontri coordinati dal **Prefetto**, alla presenza delle **Autorità Militari** competenti che dettano le principali prescrizioni legate all'operazione di disinnescamento, quali, ad esempio, il raggio di evacuazione e la tipologia e le caratteristiche delle opere di apprestamento all'interno delle quali gli artificieri opereranno.

Il Piano Operativo sarà condiviso da tutti gli Enti e strutture operative che collaborano attivamente alle operazioni di pianificazione (Prefettura, Regione/Protezione civile, Comune interessato, Comuni limitrofi, VVF, CO Emergenza Sanitaria, AST, FFO, CRI, Volontariato di PC, ecc.).

In relazione alle dimensioni e tipologia dell'ordigno, per coordinare le varie attività inerenti all'evento, a livello organizzativo ed operativo, si potrà prevedere l'attivazione da parte dei Comuni interessati del proprio C.O.C. – Centro Operativo Comunale.

Il Piano Operativo di Emergenza, che dovrà essere realizzato appositamente per l'evento, dovrà comprendere:

- le **operazioni preparatorie** all'evento: comunicazione, istruzione, organizzazione dell'evacuazione, individuazione delle strutture di accoglienza e dei punti di raccolta, gestione dell'emergenza sanitaria, ospedali da campo, organizzazione del rientro, relativi controlli, ecc.;
- le **operazioni di evacuazione** il giorno prestabilito per il disinnescamento: supporto all'evacuazione dei cittadini, delle strutture sensibili/di ricovero e cura, organizzazione e gestione dei centri di raccolta, organizzazione dell'accoglienza, controlli dell'area evacuata, gestione della circolazione e dei blocchi, gestione e coordinamento delle operazioni di emergenza e soccorso, ecc.;
- le **operazioni post evento**: operazioni per il rientro della popolazione evacuata nelle proprie abitazioni, o nelle strutture di ricovero e cura, e rendicontazione delle diverse attività e pagamento dei costi conseguenti all'attuazione del piano operativo di evacuazione.

Le operazioni necessarie all'attuazione del piano di evacuazione, saranno le seguenti:

- Individuazione della popolazione interessata e caratteristiche (età, residenza, ecc.);
- Individuazione delle fragilità sociali e disabilità;
- Individuazione della popolazione che risiede in strutture sensibili/di ricovero e cura (ospedali, case di riposo, centri per la riabilitazione, carceri, ecc.);
- Suddivisione dell'area in zone omogenee di evacuazione, ogni zona sarà poi gestita singolarmente nelle diverse attività;
- Individuazione, coordinamento e gestione dei punti di raccolta e delle strutture di accoglienza pubbliche e/o private;
- Gestione delle persone che presentano condizioni di salute tali da non poter essere evacuate senza comprometterle ulteriormente. Questo tramite semplici norme di protezione all'interno dell'abitazione (es.: stare lontani da vetri e finestre, posizionarsi nella porzione opposta alla posizione dell'ordigno, ecc.);
- Individuazione e gestione dei percorsi di ingresso e di uscita e del sistema di trasporto pubblico a supporto dell'operazione;
- Gestione della rete stradale con controlli, posti di blocco, permessi, ecc.;
- Gestione e coordinamento della comunicazione nelle diverse fasi: pre, durante e post

operazione (call center, stampa, tv e radio private, internet, ecc.) in più lingue in base alle diverse nazionalità della popolazione coinvolta;

- Gestione delle infrastrutture, sottostrutture e reti;
- Gestione degli edifici e opere d'arte da tutelare;
- Gestione delle operazioni di supporto e verifica in caso di fallimento del disinnescamento entro i tempi programmati;
- Gestione degli aspetti amministrativi e contabili delle operazioni;
- Previsione di alcune squadre di tecnici al fine di verificare le condizioni delle strutture in caso di scoppio;
- Gestione delle principali reti di comunicazione (autostradale e ferroviaria).

Laddove dovessero verificarsi maxi emergenze, a seguito di un'evoluzione negativa delle operazioni di disinnescamento pianificate, potrà essere necessario il coinvolgimento e coordinamento del Dipartimento di Protezione Civile nazionale, in collaborazione con la struttura di Protezione Civile regionale. In tal caso, secondo il suddetto Piano Operativo di Emergenza, ogni struttura attuerà il proprio Piano di Emergenza discendente.

3.10.6 BLACK OUT ELETTRICO

Il *black out* è una interruzione della fornitura di energia elettrica. Può essere locale, se riguarda una porzione ristretta del territorio, oppure esteso, se interessa uno o più Comuni o aree anche molto più vaste, fino ad assumere portata regionale o addirittura nazionale, come si verificò il 23 settembre 2003. Può essere provocato da interruzioni o sovraccarichi improvvisi della rete elettrica, dovuti a guasti alle centrali o alle linee.

Il Prefetto, contattato dal Dirigente della Direzione Protezione Civile e Sicurezza del Territorio, assumerà il coordinamento tecnico delle operazioni nel proprio territorio di competenza convocando il **C.C.S. (Centro Coordinamento Soccorsi)** con particolare riferimento ai rappresentanti della centrale operativa per l'Emergenza Sanitaria e dell'AST territorialmente competenti, del Comando Provinciale VVFF, dell'ENEL o altre società erogatrici, della TERNA (alta e altissima tensione) e delle Ferrovie dello Stato.

Il **C.C.S. potrà essere istituito presso la S.O.I.** territorialmente competente e si interfacerà sempre con la SOUP regionale e con il C.O.R. (Centro Operativo Regionale), qualora attivato, e con i Comuni interessati.

Qualora il *black out* si verifichi in ore notturne verrà data informazione ai Comuni interessati anche in riferimento alla necessità di presidiare gli incroci dotati di semafori. Inoltre verrà attuato un continuo monitoraggio della situazione con particolare riferimento alle strutture sensibili, in particolare strutture socio sanitarie, nonché ai pazienti con apparecchiature elettromedicali a domicilio.

Verranno quindi presi contatti con le emittenti radio a livello locale per la diffusione delle informazioni utili alle popolazioni coinvolte e verranno attivate se necessario le organizzazioni di volontariato, anche per la diffusione delle notizie mediante impianti di amplificazione portatili.

3.10.7 RIENTRO INCONTROLLATO DI OGGETTI E DETRITI SPAZIALI

In relazione all'evento accaduto il 2 Aprile 2018 con la stazione spaziale cinese Tiangong-1, si consiglia di porre attenzione anche ad eventuali accadimenti di questo tipo.

Tali eventi e casi reali di impatto sulla Terra, e in particolare sulla terraferma, sono assai rari. Pertanto non esistono comportamenti di autotutela codificati in ambito internazionale da adottare a fronte di questa tipologia di eventi. Tuttavia, sulla base delle informazioni attualmente rese disponibili dalla comunità scientifica, è possibile fornire, pur nell'incertezza connessa alla molteplicità delle variabili, alcune indicazioni utili alla popolazione affinché adotti responsabilmente comportamenti di autoprotezione qualora si trovi nei territori potenzialmente esposti all'impatto. Tali indicazioni comportamentali, sono riportate nell'Allegato 1.

3.10.8 EVENTI DI RILIEVO REGIONALE O LOCALE

Come disposto dalla Direttiva del Presidente del Consiglio dei Ministri del 9 novembre del 2012, a cui si rimanda per ulteriori dettagli, esistono due specifiche di eventi di rilievo regionale o locale alle quali si forniscono indicazioni specifiche:

- eventi diversi dalle emergenze che possono comportare un rilevante impatto con possibili rischi per la pubblica e privata incolumità – eventi a rilevante impatto locale;
- attività di ricerca di persone scomparse al di fuori dei contesti previsti dal Codice della Protezione Civile (D.Lgs. 1/2018).

Eventi a rilevante impatto locale

La realizzazione di eventi diversi dalle emergenze può comportare un rilevante impatto con possibili rischi per la pubblica e privata incolumità – i cosiddetti eventi a rilevante impatto locale.

In ragione dell'eccezionale afflusso di persone ovvero della scarsità o insufficienza delle vie di fuga si possono richiedere l'attivazione a livello comunale del Piano di Protezione Civile Comunale con l'attivazione di tutte o parte delle funzioni e l'istituzione del C.O.C.

A livello provinciale, in ragione del tipo e della portata dell'evento, verrà attivato il Piano Provinciale di Protezione Civile, riguardante in particolare le attività volte all'assistenza alla popolazione. Tali attività saranno svolte di pari passo con le attività preposte dal Prefetto concernenti la pubblica sicurezza.

In tali circostanze è consentito ricorrere all'impiego delle organizzazioni di volontariato di protezione civile come spiegato in dettaglio nella Direttiva sopracitata.

Inoltre, preme rimandare alla Circolare del Capo Dipartimento della Protezione Civile del 6 agosto 2018, la quale riporta le precisazioni sull'attivazione e l'impiego del volontariato di protezione civile nelle manifestazioni pubbliche, con particolare attenzione alle mansioni che possono o non possono essere svolte dal volontariato.

La ricerca di persone scomparse

Ai sensi della L. n. 203 del 14/11/2012 "Disposizioni per la ricerca delle persone scomparse" e

successive linee guida di settore, le autorità competenti (Prefettura), ed i Soggetti coinvolti nelle ricerche (VVF CC, Sindaco) possono richiedere il concorso nelle attività di ricerca dei sistemi locali di protezione civile (Comunale, Provinciale o Regionale). Tale richiesta di concorso può essere rivolta anche allo scopo di mobilitare le organizzazioni di volontariato. L'attivazione delle organizzazioni per il concorso in questa tipologia di attività è consentita e comunque a certe condizioni.

A tal riguardo nella D.G.R. 633/2013 viene tra l'altro specificato che esistono scenari di rischio – come, tra gli altri, la ricerca di persone scomparse – che devono essere aggiunti o assimilati agli scenari di rischio di protezione civile per i quali la mobilitazione del volontariato è limitata esclusivamente al supporto di altri soggetti competenti individuati dalla legge, nei limiti dei compiti indicati dalla delibera in questione.

Per ulteriori informazioni consultare il Piano specifico redatto dalle Prefetture.

4. IL MODELLO DI INTERVENTO

Ai sensi dell'articolo 18, comma 1, lettera a) del Codice, la pianificazione di protezione civile deve essere finalizzata *“alla definizione delle strategie operative e del modello di intervento contenente l'organizzazione delle strutture per lo svolgimento, in forma coordinata, delle attività di protezione civile e della risposta operativa per la gestione degli eventi calamitosi previsti o in atto, garantendo l'effettività delle funzioni da svolgere”*.

La direttiva del 14 gennaio 2014 relativa al *“Programma nazionale di soccorso per il rischio sismico”*, definisce il modello d'intervento come l'insieme degli elementi funzionali alla gestione operativa e delle azioni da porre in essere per fronteggiare le diverse esigenze che si possono manifestare a seguito di eventi emergenziali.

Il modello d'intervento delle pianificazioni ai vari livelli territoriali è costituito da:

- **l'organizzazione della struttura di protezione civile**, che deve garantire l'articolazione dell'esercizio della funzione di protezione civile a livello territoriale, per assicurare l'effettivo svolgimento delle attività di cui all'articolo 2 del Codice;
- **gli elementi strategici operativi della pianificazione di protezione civile**, che rappresentano i riferimenti per la realizzazione del modello d'intervento;
- **le procedure operative**, che consistono nella definizione delle azioni che i soggetti partecipanti alla gestione dell'emergenza ai diversi livelli di coordinamento devono porre in essere per fronteggiarla, in aderenza a quanto stabilito dal modello organizzativo e normativo regionale.

Per quanto riguarda le attività nella fase emergenziale, occorre precisare che quando si parla di *“protezione civile”* tutti pensano ad una *“amministrazione”*, come ad esempio sono le forze di polizia, mentre con questa espressione si indica un Sistema nel quale ogni soggetto istituzionale (Comuni, Province, Prefetture, Regioni e Stato) svolge in piena autonomia le attività di competenza, con collegamenti funzionali ma non gerarchici.

4.1 ORGANIZZAZIONE DELLA STRUTTURA DI PROTEZIONE CIVILE

La Regione Marche fa parte del Servizio nazionale della protezione civile, così come delineato all'art. 3 del D.Lgs. 1/18 *“Codice di protezione civile”*.

La Struttura del *“Sistema Marche”* è costituita:

- a) dal Presidente della Giunta regionale e dai Sindaci, in qualità di autorità territoriali di protezione civile;
- b) dalla Regione, dalle Province e dai Comuni, anche in forma aggregata o associata nel rispetto della normativa vigente, in qualità di componenti;
- c) dalle strutture operative di seguito meglio specificate;
- d) dai soggetti concorrenti di seguito meglio specificati.

Ai sensi di quanto previsto dall'articolo 3, commi 1 e 2, del Codice, le autorità territoriali di cui alla lettera a) fanno parte del Servizio nazionale della protezione civile; le componenti, le strutture operative e i soggetti concorrenti di cui alle lettere b), c) e d), ne costituiscono articolazione.

Le componenti del Sistema Marche provvedono allo svolgimento delle attività di protezione civile

secondo i rispettivi ordinamenti e competenze e collaborano con le articolazioni regionali delle strutture operative nazionali di cui all'articolo 13, comma 1, del Codice.

Fermo restando quanto previsto dall'articolo 13 del Codice in merito alle strutture operative del servizio nazionale della protezione civile, operano quali strutture del Sistema Marche:

- a) gli enti e le agenzie regionali con finalità di protezione civile, nonché l'Agenda regionale per la protezione ambientale delle Marche di cui alla legge regionale 2 settembre 1997, n. 60 (Istituzione dell'Agenda regionale per la protezione ambientale delle Marche. ARPAM);
- b) gli enti del servizio sanitario regionale di cui alla legge regionale 8 agosto 2022, n. 19 (Organizzazione del servizio sanitario regionale), e l'Agenda regionale sanitaria di cui all'articolo 4 della legge regionale 17 luglio 1996, n. 26 (Riordino del servizio sanitario regionale);
- c) il volontariato organizzato di protezione civile iscritto nell'elenco nazionale;
- d) gli enti e gli istituti di ricerca con finalità di protezione civile operanti nell'ambito del territorio regionale.

I soggetti che possono concorrere al Sistema Marche sono gli ordini, i collegi professionali e le rispettive federazioni regionali e gli enti, gli istituti e le agenzie che svolgono funzioni utili in materia di protezione civile a livello regionale, nonché le aziende, le società e altre organizzazioni pubbliche o private che svolgono funzioni utili per le finalità di protezione civile, anche al fine di assicurare la pronta disponibilità di servizi, mezzi, attrezzature, strutture e personale specializzato nelle situazioni di emergenza.

La Giunta regionale, ai sensi dell'articolo 13, comma 3, del Codice, può individuare relativamente all'ambito territoriale regionale ulteriori strutture operative in ambiti diversi da quelli di riferimento delle strutture di cui all'articolo 13, comma 1, del Codice.

A livello comunale, per il Comune di Montecalvo in Foglia, la Struttura di Protezione Civile è composta dal **Sindaco**, il quale in prima persona si interessa di interagire direttamente con la **Funzione Tecnica e di Valutazione**, la quale coordina quindi le restanti funzioni così come indicato e descritto in Allegato 6. In particolare la **Funzione Strutture Operative Locali e Viabilità** è svolta dall'ufficio della Polizia Locale, mentre la Funzione Sanità, Assistenza e Veterinaria è attuata da professionisti locali incaricati del ruolo.

In relazione alle ridotte dimensioni del Comune, alcune funzioni vengono svolte dalle medesime figure tecniche, le quali operano in tempo di pace con compito di pianificazione e prevenzione e in emergenza mettendosi a disposizione della Struttura.

4.2 GLI ELEMENTI STRATEGICI

4.2.A IL SISTEMA DI ALLERTAMENTO

Il Sistema di allertamento, statale e regionale, di protezione civile, previsto dall'art. 2 del decreto legislativo n. 1 del 2018, è costituito dall'insieme delle procedure e attività che, ove e quando possibile, sulla base di previsioni probabilistiche, del monitoraggio di parametri ambientali che possono essere connessi con un evento o con suoi possibili effetti, nonché della sorveglianza di fenomeni d'interesse di protezione civile, anche attraverso il presidio territoriale, ha lo scopo di attivare il Servizio nazionale della protezione civile ai diversi livelli territoriali.

Le attività di allertamento per il rischio idrogeologico, idraulico e da fenomeni meteorologici avversi

e da rischio valanghe per la Regione Marche sono regolate dalla Procedure di allertamento approvate con Decreto del Presidente della Giunta Regionale n.160 del 2016 e dalle successive modifiche intercorse. Le attività svolte nell'ambito del sistema di allertamento per il rischio meteo-idrogeologico ed idraulico si compongono di due principali fasi: la **fase di previsione** e la fase di **monitoraggio e sorveglianza**.

Scopo della fase di previsione è di valutare, quando e dove possibile, la situazione attesa, nonché gli effetti che tale situazione può determinare, la fase di monitoraggio e sorveglianza, invece, ha lo scopo di osservare e seguire, quando e dove è possibile, l'evoluzione della situazione in atto e i potenziali impatti sul territorio.

Si specifica che allo stato attuale non sono prevedibili con accuratezza ai fini dell'allertamento gli eventi pluviometrici intensi di breve durata e che riguardano porzioni di territorio limitate; in tali casi l'attività del Centro Funzionale si esplica nella fase di monitoraggio e sorveglianza per la previsione dell'evoluzione dell'evento a brevissimo termine al fine di condurre all'immediata localizzazione territoriale e circoscrizione dell'evento in atto.

Livelli di Criticità

Il sistema di allertamento è basato sulla individuazione, per le diverse tipologie di rischio, di determinati livelli di criticità, ciascuno associato ad uno scenario atteso o in atto. A ciascun livello di criticità corrisponde un livello di allerta.

Il livello di criticità è definito omogeneamente per un'intera Zona di allerta, così come descritte nel paragrafo 2.2 "Inquadramento orografico, meteo-climatico" dei presenti Indirizzi, senza un dettaglio territoriale maggiore.

Livelli di Criticità meteo-idrogeologica ed idraulica

Per "livello di criticità meteo-idrogeologica ed idraulica" si intende il grado di propensione al dissesto del territorio conseguente a determinati eventi meteorologici e sono definiti quattro livelli di criticità: ad ognuno dei livelli di criticità previsti è associato un livello di allerta.

Di seguito sono riportati i livelli di criticità previsti ed i livelli di allerta associati:

- Assenza di fenomeni significativi prevedibili (Nessuna Allerta);
- Criticità Ordinaria (Allerta Gialla);
- Criticità Moderata (Allerta Arancione);
- Criticità Elevata (Allerta Rossa).

La definizione dello scenario di evento associato ad ogni livello di criticità/allerta è riportata nella *Tabella 1*, che descrive sinteticamente, e in maniera non esaustiva, anche i possibili effetti al suolo attesi sul territorio in base ai diversi livelli di allerta.

In particolare, si definiscono:

- **criticità idraulica**: il rischio derivante da piene ed alluvioni che interessano i corsi d'acqua del reticolo maggiore, per i quali è possibile effettuare una previsione dell'evoluzione degli eventi sulla base del monitoraggio strumentale dei livelli idrici;
- **criticità idrogeologica**: il rischio derivante da fenomeni puntuali quali frane, ruscellamenti in area urbana, piene e alluvioni che interessano i corsi d'acqua minori per i quali non è possibile effettuare una previsione dell'evoluzione degli eventi sulla base del monitoraggio strumentale dei livelli idrici;
- **criticità idrogeologica per temporali**: il rischio derivante fenomeni meteorologici caratterizzati da elevata incertezza previsionale in termini di localizzazione, tempistica ed

intensità. L'allerta viene emessa in funzione della probabilità di accadimento del fenomeno, della presenza di una forzante meteo più o meno riconoscibile e della probabile persistenza dei fenomeni. All'incertezza della previsione si associa inoltre la difficoltà di disporre in tempo utile di dati di monitoraggio strumentali per aggiornare la previsione degli scenari d'evento. Il massimo livello di allerta previsto per i temporali è l'arancione. Non è previsto un codice di allerta rosso specifico per i temporali perché tali fenomeni, in questo caso, sono associati a condizioni meteo perturbate intense e diffuse che già caratterizzano lo scenario di criticità idrogeologica rossa. Anche gli effetti e i danni prodotti sono gli stessi.

Gli scenari e i relativi effetti al suolo sono omogenei in ambito nazionale e frutto dell'intesa istituzionale tra Stato e Regioni (Indicazioni Operative del Capo Dipartimento della Protezione civile del 10/02/2016).

TABELLA DELLE ALLERTE E DELLE CRITICITÀ METEO-IDROGEOLOGICHE E IDRAULICHE				
Allerta	Criticità		Scenario di evento	Effetti e danni
Nessuna allerta	Assenza di fenomeni significativi prevedibili		<p>Assenza di fenomeni significativi prevedibili, anche se non è possibile escludere a livello locale:</p> <ul style="list-style-type: none"> (in caso di rovesci e temporali) fulminazioni localizzate, grandinate e isolate raffiche di vento, allagamenti localizzati dovuti a difficoltà dei sistemi di smaltimento delle acque meteoriche e piccoli smottamenti; caduta massi. 	Eventuali danni puntuali.

TABELLA DELLE ALLERTE E DELLE CRITICITÀ METEO-IDROGEOLOGICHE E IDRAULICHE				
Allerta	Criticità		Scenario di evento	Effetti e danni
Gialla	ordinaria	idrogeologica	<p>Si possono verificare fenomeni localizzati di:</p> <ul style="list-style-type: none"> erosione, frane superficiali e colate rapide di detriti o di fango in bacini di dimensioni limitate; ruscellamenti superficiali con possibili fenomeni di trasporto di materiale; innalzamento dei livelli idrometrici dei corsi d'acqua minori, con inondazioni delle aree limitrofe, anche per effetto di criticità locali (tombature, restringimenti, occlusioni delle luci dei ponti, ecc.); scorrimento superficiale delle acque nelle strade e possibili fenomeni di rigurgito dei sistemi di smaltimento delle acque piovane con tracimazione e coinvolgimento delle aree urbane depresse; caduta massi. <p>Anche in assenza di precipitazioni, si possono verificare occasionali fenomeni franosi anche rapidi legati a condizioni idrogeologiche particolarmente fragili, per effetto della saturazione dei suoli.</p>	<p>Occasionale pericolo per la sicurezza delle persone con possibile perdita di vite umane per cause incidentali.</p> <p>Effetti localizzati:</p> <ul style="list-style-type: none"> allagamenti di locali interrati e di quelli posti a pian terreno lungo vie potenzialmente interessate da deflussi idrici; danni a infrastrutture, edifici e attività agricole, cantieri, insediamenti civili e industriali interessati da frane, colate rapide o dallo scorrimento superficiale delle acque; temporanee interruzioni della rete stradale e/o ferroviaria in prossimità di impluvi, canali, zone depresse (sottopassi, tunnel, avvallamenti stradali, ecc.) e a valle di porzioni di versante interessate da fenomeni franosi; limitati danni alle opere idrauliche e di difesa delle sponde, alle attività agricole, ai cantieri, agli insediamenti civili e industriali in alveo. <p>Ulteriori effetti in caso di fenomeni temporaleschi:</p> <ul style="list-style-type: none"> danni alle coperture e alle strutture provvisorie con trasporto di materiali a causa di forti raffiche di vento; rottura di rami, caduta di alberi e abbattimento di pali, segnaletica e impalcature con conseguenti effetti sulla viabilità e sulle reti aeree di comunicazione e di distribuzione di servizi (in particolare telefonia, elettricità); danni alle colture agricole, alle coperture di edifici e agli automezzi a causa di grandinate; innesco di incendi e lesioni da fulminazione.
		idrogeologico per temporali	<p>Lo scenario è caratterizzato da elevata incertezza previsionale.</p> <p>Si può verificare quanto previsto per lo scenario idrogeologico, ma con fenomeni caratterizzati da una maggiore intensità puntuale e rapidità di evoluzione, in conseguenza di temporali forti. Si possono verificare ulteriori effetti dovuti a possibili fulminazioni, grandinate, forti raffiche di vento.</p>	
		idraulica	<p>Si possono verificare fenomeni localizzati di:</p> <ul style="list-style-type: none"> incremento dei livelli dei corsi d'acqua maggiori, generalmente contenuti all'interno dell'alveo. <p>Anche in assenza di precipitazioni, il transito dei deflussi nei corsi d'acqua maggiori può determinare criticità.</p>	

TABELLA DELLE ALLERTE E DELLE CRITICITÀ METEO-IDROGEOLOGICHE E IDRAULICHE			
Allerta	Criticità	Scenario di evento	Effetti e danni
Arancione	moderata	<p>idrogeologica</p> <p>Si possono verificare fenomeni diffusi di:</p> <ul style="list-style-type: none"> - instabilità di versante, localmente anche profonda, in contesti geologici particolarmente critici; - frane superficiali e colate rapide di detriti o di fango; - significativi ruscellamenti superficiali, anche con trasporto di materiale, possibili voragini per fenomeni di erosione; - innalzamento dei livelli idrometrici dei corsi d'acqua minori, con fenomeni di inondazione delle aree limitrofe, anche per effetto di criticità locali (tombature, restringimenti, occlusioni delle luci dei ponti, etc.); - caduta massi in più punti del territorio. <p>Anche in assenza di precipitazioni, si possono verificare significativi fenomeni franosi anche rapidi legati a condizioni idrogeologiche particolarmente fragili, per effetto della saturazione dei suoli.</p>	<p>Pericolo per la sicurezza delle persone con possibili perdite di vite umane.</p> <p>Effetti diffusi:</p> <ul style="list-style-type: none"> - allagamenti di locali interrati e di quelli posti a pian terreno lungo vie potenzialmente interessate da deflussi idrici; - danni e allagamenti a singoli edifici o centri abitati, infrastrutture, edifici e attività agricole, cantieri, insediamenti civili e industriali interessati da frane o da colate rapide; - interruzioni della rete stradale e/o ferroviaria in prossimità di impluvi e a valle di frane e colate di detriti o in zone depresse in prossimità del reticolo idrografico; - danni alle opere di contenimento, regimazione e attraversamento dei corsi d'acqua; - danni a infrastrutture, edifici e attività agricole, cantieri, insediamenti civili e industriali situati in aree inondabili. <p>Ulteriori effetti in caso di fenomeni temporaleschi:</p> <ul style="list-style-type: none"> - danni alle coperture e alle strutture provvisorie con trasporto di materiali a causa di forti raffiche di vento; - rottura di rami, caduta di alberi e abbattimento di pali, segnaletica e impalcature con conseguenti effetti sulla viabilità e sulle reti aeree di comunicazione e di distribuzione di servizi; - danni alle colture agricole, alle coperture di edifici e agli automezzi a causa di grandinate; - innesco di incendi e lesioni da fulminazione.
		<p>idrogeologico per temporali</p> <p>Lo scenario è caratterizzato da elevata incertezza previsionale.</p> <p>Si può verificare quanto previsto per lo scenario idrogeologico, ma con fenomeni caratterizzati da una maggiore intensità puntuale e rapidità di evoluzione, in conseguenza di temporali forti, diffusi e persistenti. Sono possibili effetti dovuti a possibili fulminazioni, grandinate, forti raffiche di vento.</p>	
		<p>idraulica</p> <p>Si possono verificare fenomeni diffusi di:</p> <ul style="list-style-type: none"> - significativi innalzamenti dei livelli idrometrici dei corsi d'acqua maggiori con fenomeni di inondazione delle aree limitrofe e delle zone golenali, interessamento degli argini; - fenomeni di erosione delle sponde, trasporto solido e divagazione dell'alveo; - occlusioni, parziali o totali, delle luci dei ponti dei corsi d'acqua maggiori. <p>Anche in assenza di precipitazioni, il transito dei deflussi nei corsi d'acqua maggiori può determinare criticità.</p>	

TABELLA DELLE ALLERTE E DELLE CRITICITÀ METEO-IDROGEOLOGICHE E IDRAULICHE			
Allerta	Criticità	Scenario di evento	Effetti e danni
Rossa	elevata	<p>Si possono verificare fenomeni numerosi e/o estesi di:</p> <ul style="list-style-type: none"> - instabilità di versante, anche profonda, anche di grandi dimensioni; - frane superficiali e colate rapide di detriti o di fango; - ingenti ruscellamenti superficiali con diffusi fenomeni di trasporto di materiale, possibili voragini per fenomeni di erosione; - rilevanti innalzamenti dei livelli idrometrici dei corsi d'acqua minori, con estesi fenomeni di inondazione; - occlusioni parziali o totali delle luci dei ponti dei corsi d'acqua minori; - caduta massi in più punti del territorio. 	<p>Grave pericolo per la sicurezza delle persone con possibili perdite di vite umane. Effetti ingenti ed estesi:</p> <ul style="list-style-type: none"> - danni a edifici e centri abitati, alle attività e colture agricole, ai cantieri e agli insediamenti civili e industriali, sia vicini sia distanti dai corsi d'acqua, per allagamenti o coinvolti da frane o da colate rapide; - danni o distruzione di infrastrutture ferroviarie e stradali, di argini, ponti e altre opere idrauliche; - danni a beni e servizi; - danni alle coperture e alle strutture provvisorie con trasporto di materiali a causa di forti raffiche di vento; - rottura di rami, caduta di alberi e abbattimento di pali, segnaletica e impalcature con conseguenti effetti sulla viabilità e sulle reti aeree di comunicazione e di distribuzione di servizi; - danni alle colture agricole, alle coperture di edifici e agli automezzi a causa di grandinate; - innesco di incendi e lesioni da fulminazione.
		<p>Si possono verificare numerosi e/o estesi fenomeni, quali:</p> <ul style="list-style-type: none"> - piene fluviali dei corsi d'acqua maggiori con estesi fenomeni di inondazione anche di aree distanti dal fiume, diffusi fenomeni di erosione delle sponde, trasporto solido e divagazione dell'alveo; - fenomeni di tracimazione, sifonamento o rottura degli argini, sormonto dei ponti e altre opere di attraversamento, nonché salti di meandro; - occlusioni, parziali o totali, delle luci dei ponti dei corsi d'acqua maggiori. <p>Anche in assenza di precipitazioni, il transito dei deflussi nei corsi d'acqua maggiori può determinare criticità.</p>	

Tabella 4.1 – Descrizione degli scenari d'evento riferiti ai singoli livelli di criticità, elaborato da un gruppo di lavoro DPC – Regioni – PA nell'ambito delle attività per l'omogeneizzazione dei messaggi di allertamento, così come riportata nell'Allegato 1 alle Indicazioni operative recanti "Metodi e criteri per l'omogeneizzazione dei messaggi del sistema di allertamento per il rischio meteo-idrogeologico e idraulica e della risposta del sistema di protezione civile".

Livelli di Allerta per fenomeni meteorologici avversi

Oltre al rischio idrogeologico ed idraulico, l'attività di allertamento viene effettuata anche per i rischi legati a fenomeni meteorologici avversi, in particolare, per il Comune di Montecalvo in Foglia, si tratta dei seguenti rischi:

- vento;
- neve.

Piano di Protezione Civile – Comune di Montecalvo in Foglia

Per il rischio vento sono individuati tre livelli di allerta:

- nessuna allerta- VERDE;
- allerta GIALLA;
- allerta ARANCIONE.

Per il rischio neve sono invece individuati i seguenti livelli di allerta:

- nessuna allerta- VERDE;
- allerta GIALLA;
- allerta ARANCIONE;
- allerta ROSSA.

Di seguito sono riportati, per ciascuno dei tre rischi sopra descritti, le tabelle che descrivono la corrispondenza tra allerta, soglie e effetti e danni possibili.

NEVE		
Livello di allerta	soglia	Effetti e danni
verde	Quote < 300 m cumulate inferiori ai 5 cm/24 h	Non prevedibili; non si escludono locali problemi alla viabilità
	Quote 300-600 m cumulate inferiori ai 15 cm/24 h	
	Quote 600-1000 m cumulate inferiori ai 40 cm/24 h	
gialla	Quote < 300 m cumulate comprese tra 5-15 cm/24 h	- Disagi alla circolazione dei veicoli con locali rallentamenti o parziali interruzioni della viabilità e disagi nel trasporto pubblico e ferroviario. - Fenomeni di rottura e caduta di rami. - Locali interruzioni dell'erogazione dei servizi essenziali di rete (energia elettrica, acqua, gas, telefonia).
	Quote 300-600 m cumulate comprese tra 15-30 cm/24 h	
	Quote 600-1000 m cumulate comprese tra 40-60 cm/24 h	
arancione	Quote < 300 m cumulate comprese tra 15-40 cm/24 h	- Disagi alla circolazione dei veicoli con diffusi rallentamenti o interruzioni parziali o totali della viabilità e disagi nel trasporto pubblico, ferroviario ed aereo. - Diffusi fenomeni di rottura e caduta di rami. - Diffuse interruzioni, anche prolungate, dell'erogazione dei servizi essenziali di rete (energia elettrica, acqua, gas, telefonia).
	Quote 300-600 m cumulate comprese tra 30-50 cm/24 h	
	Quote 600-1000 m cumulate comprese tra 60-100 cm/24 h	
rossa	Quote < 300 m cumulate superiori a 40 cm/24 h	- Gravi disagi alla circolazione stradale con limitazioni o interruzioni parziali o totali della viabilità e possibile isolamento di frazioni o case sparse. - Gravi disagi al trasporto pubblico, ferroviario ed aereo. - Estesi fenomeni di rottura e caduta di rami. - Prolungate ed estese interruzioni dell'erogazione dei servizi essenziali di rete (energia elettrica, acqua, gas, telefonia). - Gravi danni a immobili o strutture vulnerabili.
	Quote 300-600 m cumulate superiori a 50 cm /24 h	
	Quote 600-1000 m cumulate superiori a 100 cm /24 h	

Tabella 4.2 – Descrizione degli scenari associati ai livelli di allerta per rischio neve.

Piano di Protezione Civile – Comune di Montecalvo in Foglia

VENTO		
Livello di allerta	soglia	Effetti e danni
verde	Quote < 1000 m: raffica inferiore a Burrasca Forte	Non si escludono eventuali danni non prevedibili
	Quote > 1000 m: raffica inferiore a Tempesta	
gialla	Quote < 1000 m: raffica almeno a Burrasca Forte	- Localizzati danni alle strutture di pertinenza delle abitazioni (tettoie, pergolati e similari), agli impianti o alle infrastrutture di tipo provvisorio (tensostrutture, strutture di cantiere...) - Locali limitazioni della circolazione stradale per la presenza di oggetti di varia natura trasportati dal vento e difficoltà per particolari categorie di veicoli quali mezzi telonati, roulotte, autocaravan, autocarri o comunque mezzi di maggior volume. - Isolate cadute di rami e/o alberi, pali della segnaletica stradale e pubblicitaria. - Possibili sospensioni dei servizi di erogazione di fornitura elettrica e telefonica a seguito di danni delle linee aeree
	Quote > 1000 m: raffica almeno a Tempesta	
arancione	Quote < 1000 m: raffica almeno a Tempesta	- Danni alle strutture di pertinenza delle abitazioni (tettoie, pergolati e similari), agli impianti o alle infrastrutture di tipo provvisorio (tensostrutture, strutture di cantiere...) - Limitazioni o sospensioni della circolazione stradale per la presenza di oggetti di varia natura trasportati dal vento e difficoltà per particolari categorie di veicoli quali mezzi telonati, roulotte, autocaravan, autocarri o comunque mezzi di maggior volume. - Cadute di rami e/o alberi, pali della segnaletica stradale e pubblicitaria. - Sospensioni dei servizi di erogazione di fornitura elettrica e telefonica a seguito di danni delle linee aeree
	Quote > 1000 m: raffica almeno a Tempesta Violenta	

Tabella 4.3 – Descrizione degli scenari associati ai livelli di allerta per rischio vento.

Documenti previsionali

La previsione è articolata seconda la catena operativa previsionale, le cui fasi si possono sintetizzare come segue:

- acquisizione ed elaborazione dei dati meteo-idrologici, attraverso i vari sistemi di osservazione e rilevazione in dotazione al Centro Funzionale;
- previsione circa la natura e l'intensità dei fenomeni meteorologici attesi, anche attraverso l'utilizzo e la post-elaborazione di dati provenienti da sistemi modellistici previsionali;
- previsione degli effetti al suolo associati ai fenomeni previsti e dei possibili scenari d'evento, che vengono valutati attraverso opportuni livelli di criticità per le porzioni del territorio interessate.

La fase di previsione si concretizza con l'emissione del bollettino di criticità, il documento in cui è riportato, per ognuna delle zone di allerta, il livello di allerta previsto per ognuno dei rischi gestiti.

Nel caso in cui, per almeno una delle Zone di allerta vi sia almeno un'allerta gialla, il Bollettino di criticità viene sostituito dal Messaggio di allertamento, che viene diramato dal Dirigente della Protezione civile regionale, attraverso la SOUP, e che:

- riporta il livello di allerta e la descrizione del fenomeno atteso;
- sulla base del livello di allerta, riporta la fase operativa relativo allo stato di attivazione della Protezione civile regionale;
- riporta la durata dell'allerta. A meno di indicazioni differenti, il rientro alla fase di normalità coincide con l'orario di fine validità dell'allerta.

Tale messaggio di allertamento rappresenta il riferimento tecnico per l'autonoma attivazione delle fasi operative e delle relative azioni da parte degli enti locali e di quanto previsto dalle rispettive pianificazioni di emergenza.

Flusso informativo

Data l'importanza e la delicatezza delle procedure in oggetto ed al fine di garantire il corretto e completo flusso informativo, la Protezione civile regionale deve essere in grado di dialogare con tutti i soggetti, gli Enti e le strutture del Sistema Regionale di Protezione Civile, così come definito dall'art.11, comma 1, lettera d) del D.Lgs. 1/2018. A tal fine sarà premura di ciascun Ente ed Amministrazione destinatario dei documenti garantire l'operatività delle proprie strutture sulla base del proprio assetto organizzativo e funzionale anche, e soprattutto, al di fuori del normale orario di ufficio, nelle ore notturne e nei giorni festivi, tenendo conto che i documenti legati all'allertamento possono essere emessi in qualsiasi momento. Sarà cura dei vari Enti ed Amministrazioni trasmettere gli aggiornamenti dei contatti dei referenti e del personale reperibile.

Dal 14/06/2023, inoltre, è attivo il portale "Allerta Meteo Regione Marche" che rappresenta il canale di comunicazione per il sistema di allertamento per il rischio idrogeologico ed idraulico e da fenomeni meteorologici avversi e per il rischio valanghe, raggiungibile all'indirizzo:

<https://allertameteo.regione.marche.it/>

Il messaggio di allertamento viene diramato dalla SOUP a:

- il Dipartimento della Protezione Civile Nazionale;
- le Prefetture (Uffici Territoriali del Governo - UTG);
- le Province;
- i Comuni;
- tutti i soggetti che fanno parte del sistema Regionale di Protezione Civile.

L'invio del messaggio di allertamento è organizzato per Zone di allerta, per cui, per quanto riguarda le Prefetture, le Province ed i Comuni, il messaggio sarà inviato esclusivamente a quegli Enti il cui territorio di competenza ricada, interamente o in parte, in una delle zone di allerta per cui è stata attivata la Fase operativa.

Esclusivamente per il rischio mareggiate l'allertamento è indirizzato solo ai comuni costieri ricadenti in ogni zona di allerta e anche il flusso informativo per tale tipologia di rischio sarà orientato solo a questi comuni.

I recapiti a cui inviare la messaggistica sono raccolti e conservati secondo le procedure proprie della SOUP.

I criteri sull'attivazione della Fase operativa sono affrontati più avanti nel paragrafo 4.3 "Procedure Operative".

Indicare inoltre le modalità con cui il Comune riceve e prende visione:

- dei bollettini/avvisi di criticità e di ogni altro documento previsto nell'ambito del sistema di allertamento regionale per gli eventi prevedibili in termini probabilistici, quali alluvioni, frane, eventi meteorologici avversi, incendi boschivi, maremoto;
- del flusso delle informazioni con gli organi di coordinamento, quali la Regione, la Prefettura – Ufficio Territoriale del Governo e la Provincia, nonché con le componenti e le strutture operative presenti sul territorio (quali il Corpo nazionale dei vigili del fuoco, le Forze armate, le Forze di polizia, il volontariato organizzato di protezione civile, l'Associazione della Croce rossa italiana, il Corpo nazionale del soccorso alpino e speleologico, le Aziende sanitarie e ospedaliere), e con i comuni afferenti al medesimo ambito per lo scambio di informazioni sulle situazioni critiche.

Sensori

Le centraline di rilevamento del livello idrometrico che intessano Regione Marche fanno parte della rete di monitoraggio del Centro Funzionale della Protezione civile della Regione Marche. A tali sensori sono aggiunte le numerose centraline di rilevamento dei dati pluviometrici, utili per la comprensione e la caratterizzazione del fenomeno meteorico.

Si rammenta che i dati della rete di monitoraggio della Regione Marche sono resi disponibili sul portale in tempo reale e raggiungibili all'indirizzo: <https://retemir.regione.marche.it/>

Tra tutti gli idrometri della Rete MIR sono stati individuati 20 idrometri significativi, la cui peculiarità è quella che, al superamento della soglia di allarme, la SOUP, previa verifica del dato, informa dell'avvenuto superamento del valore di soglia il responsabile del presidio territoriale idraulico del tratto d'alveo interessato e i Comuni di riferimento dell'idrometro.

La stessa procedura è stata disposta per tutti gli idrometri presenti nel bacino del fiume Misa.

Si fa presente che le procedure sono in continua evoluzione quindi, al momento della redazione del Piano comunale, andranno verificati i sensori presenti nel territorio.

Indicare nel Piano se ci sono centraline che ricadono nel proprio territorio comunale.

4.2.B I CENTRI OPERATIVI DI COORDINAMENTO

I centri di coordinamento rappresentano l'elemento strategico fondamentale della pianificazione di Protezione Civile per il monitoraggio della situazione e la gestione ottimale delle risorse in caso di emergenza.

Il Sindaco si avvale del Centro Operativo Comunale (C.O.C.) per la direzione ed il coordinamento dei servizi di soccorso e di assistenza alla popolazione interessata.

L'apertura del COC, la sua chiusura e gli eventuali passaggi di fase operativa dovranno essere trasmessi alla Regione Marche secondo le indicazioni di cui al Decreto del Dirigente del Servizio Protezione Civile n. 179 del 03/06/2021. Il COC dovrà mantenere i contatti secondo i livelli di criticità con le Sale Operative Integrate competenti per territorio eventualmente attivate e con la Sala Operativa Unificata Permanete (SOUP) regionale presidiata h24.

Il C. O. C. dovrà essere ubicato in una struttura antisismica, realizzata secondo le normative vigenti, posta in un'area di facile accesso e **non vulnerabile a qualsiasi tipo di rischio**. Tale struttura deve essere dotata di un piazzale attiguo che abbia dimensioni sufficienti ad accogliere mezzi pesanti e quanto altro occorra in stato di emergenza. È opportuno prevedere, inoltre, una sede alternativa del Centro qualora, nel corso dell'emergenza, l'edificio individuato risultasse non idoneo. (per la scelta del C.O.C. tenere in considerazione anche le Analisi della Condizione Limite per l'Emergenza).

Le sedi individuate dovranno essere dotate di sistemi informatici e di telecomunicazione tali da poter garantire l'efficace gestione delle emergenze e la continuità delle funzioni ordinarie comunali, anche in assenza di erogazione di energia elettrica.

Nell'ambito dell'attività svolta dal C.O.C. si distinguono una "*sala riunioni*", per le decisioni ed il coordinamento ed una "*sala operativa*" per le singole funzioni di coordinamento. Quest'ultima è strutturata in funzioni di supporto che, in costante coordinamento tra loro, costituiscono l'organizzazione delle risposte operative, distinte per settori di attività e di intervento. Per ogni funzione di supporto si individua un Referente che, in situazione ordinaria, provvede all'aggiornamento dei dati e delle procedure mentre, in emergenza, coordina gli interventi dalla Sala Operativa relativamente al proprio settore. Per garantire l'efficienza del C.O.C. la sede dovrebbe essere strutturata in modo da prevedere almeno:

1. una sala per le riunioni;
2. una sala per le Funzioni di Supporto;
3. una sala per le Telecomunicazioni.

Indicare l'ubicazione e l'organizzazione del proprio C.O.C. (e dell'eventuale sede alternativa).

La struttura del C.O.C. è articolata secondo funzioni di supporto, le principali si possono così sintetizzare:

1. Tecnica e di valutazione
2. Sanità, assistenza sociale e veterinaria
3. Volontariato
4. Logistica – materiali e mezzi
5. Servizi essenziali ad attività scolastica
6. Censimento danni a persone e cose e rilievo dell'agibilità

7. Strutture operative locali e viabilità
8. Telecomunicazioni d'emergenza
9. Assistenza alla popolazione
10. Continuità amministrativa e Supporto amministrativo finanziario
11. Unità di coordinamento e segreteria
12. Stampa e comunicazione ai cittadini

Le suddette funzioni, in fase di pianificazione, **possono essere accorpate** in maniera congrua rispetto alle attività da svolgere e competenze dei responsabili (es. unica persona a capo di più funzioni). Per ciascuna di esse dovrà essere individuato il Referente, con opportuno atto.

Non tutte le funzioni, tuttavia, vengono attivate in ogni occasione ma, a seconda della natura e della gravità dell'evento previsto, sulla base del modello operativo, il Sindaco può attivare progressivamente solo quelle necessarie al superamento dell'emergenza/criticità.

Così come previsto dalle indicazioni operative n. 1099 del 31/03/2015 inerenti "*La determinazione dei criteri generali per l'individuazione dei Centri Operativi di Coordinamento e delle Aree di Emergenza*", ciascuna Funzione deve essere affidata al coordinamento di un Referente individuato tra il personale degli Enti e delle Amministrazioni competenti per materia e operanti sul territorio.

Di seguito vengono meglio descritte le varie Funzioni di Supporto seguite da elenchi di azioni, indicate in maniera esemplificativa ma non esaustiva, da mettere in campo nelle diverse fasi operative. Si ricorda che tale suddivisione risulta essere un mero esempio e che le Amministrazioni possono modificare tali indicazioni in funzione delle risorse disponibili e delle necessità da sopperire. Per ogni altra informazione e indicazione sulle Funzioni attivabili si faccia riferimento alla circolare sopra citata così come poi ribadite dalla Direttiva P.C.M. del 30/04/2021.

Elencare in allegato, da aggiornare periodicamente, i nomi o la qualifica all'interno dell'Amministrazione unitamente ai numeri dei Responsabili individuati per ciascuna Funzione.

1. Tecnica e di valutazione

Il Referente (dirigente/funziionario dell'Ufficio Tecnico Comunale) mantiene i rapporti e coordina le varie componenti scientifiche e tecniche sia interne alla struttura comunale che esterne (es. servizi tecnici della Provincia, Regione, Vigili del Fuoco, Arpam), al fine di raccogliere i dati territoriali e la cartografia per la definizione e l'aggiornamento degli scenari, di analizzare i dati acquisiti dalle reti di monitoraggio e di individuare e mantenere agibili le aree di emergenza. Raccoglie e valuta le informazioni sull'evento in atto, fornendo il supporto tecnico. Provvede, inoltre, ad organizzare le squadre di tecnici professionisti mantenendo i rapporti con gli ordini professionali e i centri di ricerca scientifica per le attività di competenza della Funzione stessa (es. monitoraggio dei fenomeni nelle fasi di preallarme e di allarme/emergenza).

<p>Fase di Attenzione</p>	<ul style="list-style-type: none"> - fornisce consulenza al Sindaco riguardo le priorità di intervento; - instaura un continuo scambio di informazioni con il Dipartimento Regionale di Protezione Civile e con gli Istituti di Ricerca, Università, Servizi Tecnici, Esperti ed Ordini Professionali per valutare l'evolversi della situazione; - coordina le ricognizioni delle squadre di monitoraggio da inviare nelle aree a rischio per localizzare e monitorare i fenomeni in atto; - ricerca notizie sull'evolversi dell'evento e della situazione meteo.
<p>Fase di Preallarme</p>	<ul style="list-style-type: none"> - predispone la chiusura delle strutture di interesse pubblico poste in aree potenzialmente a rischio; - aggiorna gli scenari di rischio ed individua le zone più vulnerabili sul territorio alla luce dell'evolversi dei fenomeni; - dispone il monitoraggio a vista nei punti critici attraverso l'invio di squadre di tecnici con cui mantiene costantemente i contatti e ne valuta le informazioni;
<p>Fase di Allarme/Emergenza</p>	<ul style="list-style-type: none"> - segue le caratteristiche del fenomeno e la sua eventuale evoluzione al fine di aggiornare la valutazione delle aree, delle infrastrutture e della popolazione coinvolti; - valuta la richiesta di aiuti tecnici e di soccorso.

2. Sanità e assistenza sociale e veterinaria

Il Referente della Funzione lavorerà in ogni caso in stretta connessione con gli operatori individuati dalla Direzione del Distretto Sanitario. Tale Direzione comunica in fase ordinaria ai Sindaci del territorio di competenza, i recapiti utili all'attivazione in caso di evento, ai sensi della Direttiva P. C. M. del 7 gennaio 2019 *"Impiego dei medici delle Aziende sanitarie locali nei Centri operativi comunali ed intercomunali, degli infermieri ASL per l'assistenza alla popolazione e la scheda SVEI per la valutazione delle esigenze immediate della popolazione assistita"*, alla quale si rimanda per ogni dettaglio. Tra le figure individuabili vi sono sia personale medico che infermieristico allo scopo di mettere a disposizione delle attività di protezione civile la propria conoscenza del territorio e delle relative risorse sanitarie e di assicurare la tempestiva individuazione e assistenza delle persone disabili o con specifiche necessità.

Il Servizio Sanitario Regionale mediante le sue articolazioni (es. Sistemi di emergenza territoriale, Distretti, Dipartimenti Prevenzione, ecc.) si attiva sul territorio interessato in occasione di eventi calamitosi, in collaborazione con i Comuni interessati.

A livello comunale la Funzione svolgerà le attività di supporto relativamente al coordinamento delle diverse componenti sanitarie locali, all'organizzazione dei materiali e mezzi e dell'assistenza socio-sanitaria della popolazione, all'individuazione delle aree e delle strutture idonee ad accogliere la popolazione sfollata con disabilità o specifiche necessità. Le attività di supporto riguarderanno anche la valutazione del patrimonio zootecnico a rischio e la sua messa in sicurezza.

Inoltre predisporrà e aggiornerà gli elenchi della popolazione con particolari problematiche ed esigenze (es. disabili o con specifiche necessità e/o non autosufficienti, pazienti con particolari patologie), sia per quanto riguarda il soccorso in emergenza, sia per quanto concerne l'inclusione di esse nelle attività di pianificazione, come indicate nell'Allegato 2 ai presenti Indirizzi, anche in coordinamento con la Funzione Assistenza alla popolazione. Predisporrà anche gli elenchi contenenti i contatti degli ospedali, delle strutture socio-sanitarie, per la consultazione dei medici di famiglia, dei servizi veterinari e l'elenco delle farmacie del territorio comunale.

Per le indicazioni inerenti all'organizzazione operativa delle componenti del Servizio Sanitario Regionale, comprese quelle a livello comunale, si rinvia alla Determina del Direttore Generale della precedente Azienda Sanitaria Unica Regionale (A.S.U.R.) n. 640 del 23/11/2018 "Linee di indirizzo ASUR per la gestione delle grandi emergenze sanitarie".

In emergenza, la Funzione è deputata alle attività di collaborazione e supporto alle articolazioni del Servizio Sanitario Regionale che intervengono in occasione di un evento calamitoso.

Le problematiche connesse all'intervento sanitario, inquadrabili complessivamente anche nell'ambito della medicina delle grandi emergenze (se i sistemi di soccorso, inclusi gli ospedali, sono intatti e funzionanti) e delle catastrofi (se i sistemi di soccorso sono danneggiati e/o incapacitati a funzionare) possono essere affrontate seguendo le tre linee di attività:

- **primo soccorso e assistenza sanitaria** (soccorso sanitario urgente; aspetti medico legali connessi al recupero e alla gestione delle salme; fornitura di farmaci, continuità dell'assistenza medica e infermieristica di base, specialistica e territoriale);
- **attività di assistenza sanitaria, socio sanitaria e psicosociale alla popolazione** (assistenza sociale, domiciliare, geriatrica; assistenza psicologica);
- **interventi di sanità pubblica** (vigilanza igienico-sanitaria; disinfezione; disinfestazione; problematiche delle malattie infettive e parassitarie; sicurezza alimentare; prevenzione veterinaria e gestione problematiche veterinarie).

<p>Fasi di Attenzione e Preallarme</p>	<ul style="list-style-type: none"> - verifica la disponibilità delle Organizzazioni di Volontariato in ambito sanitario e altri enti afferenti al territorio comunale, ai fini del soccorso e del trasporto sanitario, nel caso in cui vi sia un peggioramento nell'evoluzione dell'evento; - verifica la presenza delle persone vulnerabili nelle aree a rischio; - supporta il censimento delle strutture sanitarie a rischio; - verifica la disponibilità delle risorse e delle strutture per l'assistenza socio-sanitaria che potranno eventualmente essere utilizzate; - predispone, se necessario, un servizio farmaceutico per l'emergenza.
<p>Fase di Allarme/Emergenza</p>	<ul style="list-style-type: none"> - Raccorda l'attività delle diverse componenti sanitarie locali; - supporta la attività di censimento dei feriti, dei dispersi, dei senza tetto e delle eventuali vittime in coordinamento con la Funzione Censimento Danni a persone e cose ed il servizio Anagrafe Comunale; - collabora, in coordinamento con le Funzioni Volontariato e Logistica - materiali e mezzi nelle Aree di Ricovero/Accoglienza e nelle eventuali strutture di ricovero per l'allestimento dei Posti Medici Avanzati PMA; - collabora con le strutture sanitarie per l'assistenza alle persone non autosufficienti; - organizza l'assistenza durante l'allontanamento preventivo della popolazione; - Collabora per le attività di messa in sicurezza del patrimonio zootecnico a rischio; - supporta la riorganizzazione dell'assistenza sanitaria e dell'assistenza socio-sanitaria di base; - supporta l'individuazione dei cittadini coinvolti con particolare riferimento a quelli con disabilità permanenti o temporanee e con specifiche necessità sociosanitarie; - contribuisce alla segnalazione delle persone disabili disperse, ai fini delle operazioni di ricerca e salvataggio; - contribuisce a valutare le necessità sanitarie e socio sanitarie delle persone assistite; - concorre ai criteri di scelta per l'idonea destinazione alloggiativa degli assistiti con disabilità o specifiche necessità;

	<ul style="list-style-type: none"> - favorisce, nelle strutture preposte all'accoglienza (aree e centri assistenza), la valutazione socio-sanitaria per le persone assistite attraverso l'utilizzo della scheda per la Valutazione delle esigenze immediate (SVEI).
--	--

3. Volontariato

Il Referente (dirigente/funziario della pubblica amministrazione) delinea ed aggiorna il quadro delle forze di volontariato in campo in termini di risorse umane, logistiche e tecnologiche impiegate. Assicura il coordinamento delle risorse delle Organizzazioni di Volontariato, in raccordo con le singole Funzioni che ne prevedono l'impiego. Inoltre concorre alla definizione ed al soddisfacimento delle eventuali necessità di rafforzamento dello schieramento di uomini e mezzi del volontariato, verificandone la disponibilità e individuandone provenienza, caratteristiche, tempistica e modalità di impiego. Redige e mantiene aggiornati gli elenchi delle Organizzazioni di volontariato locale con le loro risorse e specializzazioni.

Le modalità di partecipazione delle organizzazioni di volontariato alle attività di protezione civile sono disciplinate dal Codice della Protezione Civile (D.Lgs. 1/2018), al quale si rimanda, così come si rimanda alla Direttiva P.C.M. del 9 novembre 2012 contenente gli indirizzi operativi per la partecipazione delle organizzazioni di volontariato, unitamente alle Indicazioni per la gestione dello stesso nella Regione Marche riportate nella D.G.R. 633/2013.

<p>Fasi di Attenzione e Preallarme</p>	<ul style="list-style-type: none"> - tiene i contatti con le associazioni ed i singoli volontari che hanno dato la loro disponibilità; - organizza, in coordinamento con la Funzione Tecnica e di Valutazione e la Funzione Censimento danni a persone e cose, le squadre di controllo dei presidi e del monitoraggio; - aggiorna e specializza il censimento delle risorse umane, materiali e mezzi disponibili per lo specifico scenario stimando i tempi di intervento nell'area, in coordinamento con la Funzione Logistica – materiali e mezzi; - individua tra i volontari disponibili quelli con maggiori competenze tecniche e mezzi a disposizione a seconda dello scenario in evoluzione; - richiede alla SOUP eventuali squadre aggiuntive di volontari, anche per i monitoraggi delle aree a rischio, in accordo con la funzione Unità di coordinamento e Segreteria.
<p>Fase di Allarme/Emergenza</p>	<ul style="list-style-type: none"> - coordina le attività delle squadre di volontari per l'assistenza alla popolazione nello spostamento dalle Aree di Attesa alle Aree e Strutture di Ricovero/Accoglienza; - invia i volontari richiesti dalle altre funzioni tenendo aggiornato un registro sulle attività svolte e le destinazioni assegnate; - coordina le attività logistiche affidate al volontariato (montaggio tende, distribuzione pasti, etc.), in coordinamento con la Funzione Logistica – materiali e mezzi; - coordina, in accordo con la Sovrintendenza, il recupero e la messa in sicurezza di beni storico culturali.

4. Logistica – materiali e mezzi

Il Referente (dirigente/funziario Ufficio Tecnico Comunale o segretario comunale) censisce le risorse logistiche disponibili, individuandone provenienza, caratteristiche, tempistica di mobilitazione e modalità di impiego. Gestisce le squadre di operai comunali, i materiali ed i mezzi in

dotazione all'Ente ed alle altre componenti locali (ditte private, altre amministrazioni presenti sul territorio, volontariato, associazioni sportive ecc.). Gestisce l'organizzazione delle aree di stoccaggio delle risorse disponibili, provvede alla richiesta di mezzi e materiali alle strutture superiori (Provincia, Regione) qualora le risorse disponibili non siano sufficienti a far fronte all'emergenza e l'approvvigionamento di alimenti e generi di conforto per la popolazione colpita. Mantiene il quadro aggiornato delle risorse impiegate, attivate e disponibili, stabilendone e attuando le modalità di recupero al termine delle loro necessità d'impiego.

Effettua il censimento dei materiali e mezzi a disposizione del Comune e gli elenchi delle ditte e fornitori ed aggiorna periodicamente tali elenchi individuandone provenienza, caratteristiche, tempistica di mobilitazione e modalità di impiego. Si occupa, inoltre, di gestire il magazzino comunale ed il materiale di pronta disponibilità e di predisporre eventuali convenzioni con le ditte interessate per la fornitura dei mezzi e dei materiali in emergenza, in coordinamento con la Funzione Continuità amministrativa.

<p>Fasi di Attenzione e Preallarme</p>	<ul style="list-style-type: none"> - allerta le squadre di operai comunali per monitorare strade, corsi d'acqua e zone a rischio; - allerta i privati che hanno a disposizione mezzi e materiali, compresi quelli per il pronto intervento; - effettua una valutazione dei materiali e mezzi disponibili ed utili per far fronte all'evento specifico, compresi quelli destinati alle aree di accoglienza, e si attiva per l'eventuale acquisizione di quelli mancanti; - attiva gli operatori specializzati (interni alla struttura comunale o esterni), coordinando e gestendo i primi interventi; - predispone i mezzi comunali necessari alle operazioni di allontanamento della popolazione; - nel caso in cui sia visibile l'evidente peggioramento della situazione, inizia a mobilitare i mezzi necessari sia comunali che privati; - partecipa al monitoraggio in coordinamento con la Funzione Tecnica e di Valutazione, tramite operai specializzati lungo le principali vie di comunicazione ed insediamenti abitativi a rischio; - richiede alla SOUP eventuali ulteriori materiali e mezzi, in accordo con la funzione Unità di coordinamento e Segreteria.
<p>Fase di Allarme/Emergenza</p>	<ul style="list-style-type: none"> - effettua interventi con ditte esterne in possesso di mezzi e manodopera specializzata (autocarri, pale caricatrici, escavatori, gru, piattaforme, gruppi elettrogeni, ecc.) e ne gestisce i rapporti; - effettua la rimozione di detriti rocciosi, terra, manufatti eventualmente crollati, realizza opportuni interventi tecnici volti a prevenire e/o contenere il fenomeno o almeno a ridurne le conseguenze; - tiene un registro dei mezzi impiegati, dei luoghi oggetto di intervento e di quelli in cui necessita ancora l'intervento; - effettua la bonifica dell'area colpita; - organizza i turni del proprio personale; - partecipa alla predisposizione delle strutture di ricovero/accoglienza nelle aree previste; - coordina la sistemazione presso le Aree di accoglienza dei materiali eventualmente forniti dalla Regione, Provincia, altri Comuni ecc....

5. Servizi essenziali ed attività scolastica

Il Referente (funzionario dell'Ufficio Tecnico Comunale) mantiene i contatti con le società erogatrici dei servizi ed aggiorna costantemente la situazione circa l'efficienza delle reti di distribuzione al fine di garantire la continuità nell'erogazione, la sicurezza delle reti di servizio e l'eventuale ripristino delle linee ed utenze non funzionanti.

Valuta eventuali scenari di rischio connessi ai danni subiti dalle infrastrutture e individua eventuali interventi di massima priorità, in particolare per le infrastrutture di rete strategiche o indispensabili al ripristino della filiera delle attività economico-produttive.

Dovrà coordinare le attività necessarie all'attivazione dei servizi scolastici e potrà, inoltre, verificare l'esistenza e l'applicazione costante dei piani di evacuazione dagli edifici scolastici.

Infine, dovrà individuare le strutture alternative (anche temporanee e provvisorie) al fine di garantire la continuità didattica anche in emergenza, qualora gli edifici scolastici non possano più svolgere la loro specifica funzione.

<p>Fasi di Attenzione e Preallarme</p>	<ul style="list-style-type: none"> - verifica ed assicura il contatto ed il coordinamento delle aziende interessate ai servizi a rete; - predispone il controllo e l'eventuale evacuazione degli edifici scolastici a rischio; - in caso di evidente peggioramento della situazione, allerta i responsabili degli enti gestori per eventuali guasti alle reti durante l'emergenza.
<p>Fase di Allarme/Emergenza</p>	<ul style="list-style-type: none"> - in collaborazione con le aziende, aggiorna in continuo la situazione relativa al funzionamento delle reti di distribuzione raccogliendo le notizie circa gli eventuali danni subiti dalle reti; - cura un registro con i dati relativi all'ubicazione dell'interruzione del servizio, le cause dell'interruzione, la gravità (se riattivabile o meno nelle 24 ore successive) e una valutazione sui danni indotti; - assicura la funzionalità e la messa in sicurezza delle reti dei Servizi comunali, in particolare nei centri di accoglienza; - individua strutture alternative dove poter svolgere le attività scolastiche in caso di danni alle strutture preposte.

6. Censimento danni a persone e cose e rilievo dell'agibilità

Il Referente (dirigente/funzionario dell'Ufficio Tecnico Comunale) organizza e predispone le squadre di tecnici che, al verificarsi dell'evento, effettueranno il censimento dei danni alle persone e/o edifici pubblici e privati, impianti industriali, servizi essenziali, attività produttive, opere di interesse culturale, infrastrutture pubbliche, strutture agricole e zootecniche.

Coordina squadre miste di tecnici di vari Enti, anche appartenenti agli ordini professionali, per le verifiche speditive di agibilità degli edifici che dovranno essere effettuate in tempi ristretti anche per garantire il rientro della popolazione coinvolta nelle proprie abitazioni.

Tale Funzione si raccorderà inoltre con le strutture deputate alla gestione delle emergenze del Ministero dei beni e delle attività culturali, sia a livello centrale sia periferico, per le attività di censimento, di rilievo del danno e di messa in sicurezza ed eventuale allontanamento e ricollocazione dei beni culturali presenti nell'area dell'evento.

Vista la complessità e/o l'estensione dell'evento da gestire, questa Funzione può essere divisa in più Funzioni, ad esempio una Funzione concernente il Censimento danni e rilievo dell'agibilità ed una Funzione che si occupi della gestione dei **Beni Culturali**.

<p>Fasi di Attenzione e Preallarme</p>	<ul style="list-style-type: none"> - allerta i professionisti che hanno dato disponibilità ad intervenire per i sopralluoghi tecnici.
<p>Fase di Allarme/Emergenza</p>	<ul style="list-style-type: none"> - verifica i danni subiti dalle abitazioni, dagli edifici pubblici, dalle attività industriali, commerciali ed artigianali; - tiene aggiornati registri contenenti dati sul numero di edifici distrutti o fortemente compromessi e loro ubicazione e sul numero di edifici con danni strutturali e loro ubicazione; - valuta i tempi di ripresa delle attività negli edifici pubblici come scuole o altri uffici coinvolti; - compila apposite "schede di rilevamento danni" e valuta l'eventuale necessità di predisporre ordinanze di sgombero; - predisporre le ordinanze di sgombero e di esecuzione di interventi provvisori di urgenza; - in collaborazione con i responsabili dei Servizi Museali e Culturali, dovrà provvedere al controllo e alla salvaguardia dei beni culturali pianificando il coordinamento di eventuali interventi di evacuazione, messa in sicurezza e censimento danni relativamente a tali beni.

7. Strutture Operative e Viabilità

Il Referente (es. dirigente/funziionario dell'Amministrazione oppure/in raccordo con dirigente/funziionario del Corpo di Polizia Locale) garantisce il raccordo informativo ed operativo tra il C.O.C. e le strutture operative locali. Esse svolgeranno le operazioni secondo le proprie procedure e la relativa catena di comando e controllo, con particolare riferimento a quelle inerenti al soccorso tecnico urgente, alle attività di soccorso e di assistenza alla popolazione, al supporto logistico, all'ordine e alla sicurezza pubblica, al presidio e alla vigilanza dei territori e della viabilità interessata all'evento emergenziale.

Il Referente predisporre inoltre il piano di viabilità d'emergenza, individuando da un lato i punti di accesso all'area colpita ed i percorsi più idonei per l'afflusso dei soccorsi, dall'altro i cancelli e le vie di fuga per il deflusso della popolazione da evacuare con il conseguente trasferimento nei centri di accoglienza. Acquisisce, aggiorna e rende disponibili le informazioni relative alla percorribilità delle infrastrutture delle zone interessate.

Vista la complessità e/o l'estensione dell'evento da gestire, questa Funzione può essere divisa in più Funzioni, ad esempio una Funzione concernente il raccordo con le strutture operative ed una Funzione che si occupi dell'accessibilità e mobilità.

Piano di Protezione Civile – Comune di Montecalvo in Foglia

<p align="center">Fasi di Attenzione e Preallarme</p>	<ul style="list-style-type: none"> - verifica la disponibilità delle strutture operative individuate per il perseguimento degli obiettivi di Piano, in particolare dei Vigili del Fuoco e dei Carabinieri e delle altre forze dell'Ordine; - predispone eventuali pianificazioni di dettaglio della viabilità di emergenza a seconda delle diverse casistiche ed in base alle condizioni specifiche del fenomeno in atto rispetto al territorio; - verifica la percorribilità delle infrastrutture viarie in base allo scenario in coordinamento con la Funzione Tecnica e di Valutazione e la Funzione Censimento danni a persone e cose inviando personale nei punti previsti per il monitoraggio; - assicura la presenza di un agente locale esperto a disposizione della Sala Operativa del C.O.C. per eventuali urgenze o l'inoltro di avvisi alla popolazione; - allerta il personale della Polizia Locale per l'eventuale invio in punti di monitoraggio e l'attivazione dei cancelli previsti.
<p align="center">Fase di Allarme/Emergenza</p>	<ul style="list-style-type: none"> - coordina l'arrivo e la presenza sul territorio delle diverse strutture operative; - contribuisce in coordinamento con la Funzione Censimento danni a persone e cose alla verifica dei danni subiti dalla rete stradale; - tiene aggiornati registri contenenti dati sulle attività effettuate: ubicazione delle interruzioni viarie, causa dell'interruzione (crollo sede viaria, ostruzione sede viaria, altro), valutazioni sulla gravità dell'interruzione (lieve se non è necessario l'impiego di mezzi pesanti, grave se richiede l'impiego di mezzi pesanti, permanente se servono percorsi alternativi o interventi speciali); - posiziona uomini e mezzi presso i cancelli individuati per controllare il deflusso della popolazione e del traffico; - attua tempestivamente il Piano di viabilità in emergenza predisposto e attiva i cancelli previsti, i posti di blocco ed i percorsi alternativi; - accerta l'avvenuta completa evacuazione delle aree a rischio; - predispone le squadre per la vigilanza degli edifici che devono essere evacuati anche per limitare fenomeni di sciacallaggio.

8. Telecomunicazioni d'emergenza

Il Referente (es. dirigente/funziionario dipendente comunale), di concerto con i responsabili delle società erogatrici dei servizi di telecomunicazione ed i radioamatori, coordina le attività per garantire la funzionalità delle reti di telecomunicazioni alternative di emergenza. Si occupa, inoltre, dell'organizzazione del C.O.C. dal punto di vista tecnico operativo e dei collegamenti, compresi quelli radio. Mantiene in efficienza i ponti radio ed i relativi apparati per la comunicazione diretta tra C.O.C. e S.O.U.P.

<p align="center">Fasi di Attenzione e Preallarme</p>	<ul style="list-style-type: none"> - verifica ed assicura il funzionamento della strumentazione della Sala Operativa del C.O.C.; - attiva il contatto con i referenti locali degli Enti gestori dei servizi di telecomunicazione e dei radioamatori.
<p align="center">Fase di Allarme/Emergenza</p>	<ul style="list-style-type: none"> - tiene i contatti con tutte le altre strutture operative dei Carabinieri, Vigili del Fuoco, Polizia; - cura i registri aggiornati con le attività svolte e le destinazioni assegnate ai radioamatori ed al personale comunale dotato di radio.

9. Assistenza alla popolazione

Il Referente (dirigente/funziionario dell'Amministrazione comunale) ha il compito di organizzare e predisporre le attività di assistenza (ricovero, pasti, trasporti, etc.) alla popolazione sia nella fase di raccolta nelle Aree di Attesa che, in rapporto alla consistenza della calamità, nella fase di evacuazione verso le Aree o Strutture di Ricovero/Accoglienza. Raccoglie inoltre informazioni relative alle esigenze assistenziali di varia natura (logistiche, di beni di primo consumo, sociali e culturali, di supporto sanitario e psicologico, etc.). Particolare attenzione sarà posta all'eventuale recupero, ricerca, soccorso e successiva eventuale assistenza delle persone disperse in stretta collaborazione con le strutture operative preposte (VVF, Forze dell'Ordine, ecc.).

Aggiorna periodicamente, in collaborazione con l'Ufficio Anagrafe, il censimento della popolazione presente nei vari settori in cui è diviso il territorio comunale, con particolare attenzione alla popolazione vulnerabile (es. disabili o con specifiche necessità, persone non autosufficienti, bambini), anche in coordinamento con la Funzione Sanità, assistenza sociale e veterinaria.

Il Referente dovrà, inoltre, fornire un quadro complessivo delle disponibilità di alloggiamento, raccogliendo ed aggiornando i dati relativi alle strutture ricettive ed ai servizi di ristorazione e dialogare con le autorità preposte per l'emanazione degli atti necessari per la messa a disposizione degli immobili e/o delle aree.

Promuove forme di partecipazione dei cittadini e delle amministrazioni territoriali nella gestione delle strutture assistenziali.

<p>Fasi di Attenzione e Preallarme</p>	<ul style="list-style-type: none"> - si attiva per fornire la prima assistenza alla popolazione colpita; - aggiorna in tempo reale il censimento della popolazione presente nelle aree a rischio, con particolare riferimento ai soggetti vulnerabili; - si assicura della reale disponibilità di alloggio presso i centri e le aree di accoglienza individuate nel Piano; - effettua un censimento presso le principali strutture ricettive nella zona per accertarne l'effettiva disponibilità; - in accordo con la Funzione Stampa e comunicazione ai cittadini, verifica la funzionalità dei sistemi di allarme predisposti per gli avvisi alla popolazione; - in accordo con la Funzione Stampa e comunicazione ai cittadini, allerta le squadre individuate per la diramazione dei messaggi di allarme e le misure da adottare alla popolazione.
<p>Fase di Allarme/Emergenza</p>	<ul style="list-style-type: none"> - garantisce la prima assistenza nelle Aree di Attesa; - coordina le attività di evacuazione della popolazione delle aree a rischio; - coordina le squadre di volontari sanitari presso le abitazioni delle persone non autosufficienti; - provvede al censimento della popolazione evacuata ed aggiorna registri in cui sono riportate le destinazioni presso le Aree di Ricovero/Accoglienza di ogni famiglia evacuata; - garantisce il trasporto della popolazione verso le Aree di Ricovero/Accoglienza; - garantisce l'assistenza continua alla popolazione nelle Aree di Attesa e nelle Aree di Ricovero/Accoglienza; - tiene i rapporti con la Prefettura UTG e la Regione per eventuali richieste di materiali, in coordinamento con la Funzione Unità di coordinamento e Segreteria.

10. Continuità amministrativa e Supporto amministrativo finanziario

Il Referente (dirigente/funziionario preferibilmente dipendente della Segreteria) ha il compito di organizzare e predisporre, anche in fase di emergenza, le attività necessarie a garantire la continuità amministrativa dell'Ente e dei pubblici servizi, con particolare riguardo a quelli rivolti alla persona. Avrà compiti di coordinamento tra i vari uffici dell'Ente non direttamente rappresentati nel C.O.C., garantirà le funzioni di consulenza amministrativa, giuridica, economico-finanziaria. Nei periodi di ordinaria amministrazione il Referente di questa funzione deve stipulare convenzioni e contratti con ditte e/o fornitori che poi devono essere eventualmente attuate o ampliate nei momenti di emergenza e deve aggiornare costantemente l'elenco delle ditte e dei suddetti fornitori, in coordinamento con la Funzione logistica.

Attiva e gestisce eventuali campagne di solidarietà per la raccolta di fondi, svolge le attività amministrative necessarie per la gestione delle offerte e delle donazioni destinate alla popolazione colpita, anche in raccordo con le Funzioni interessate.

In emergenza deve attuare la procedura di programmazione della spesa, in particolare effettuando una scrupolosa rendicontazione per capitoli e tipologie di spesa.

Vista la complessità e/o l'estensione dell'evento da gestire, questa Funzione può essere divisa in più Funzioni, ad esempio una Funzione concernente la Continuità amministrativa ed una Funzione che si occupi del Supporto amministrativo e finanziario durante l'emergenza.

<p>Fasi di Attenzione e Preallarme</p>	<ul style="list-style-type: none"> - comunica alla Regione e alla Prefettura l'avvenuta attivazione del C.O.C.; - organizza un nucleo stabile per la ricezione e l'invio di comunicazioni formali con la Regione e/o Prefettura; - provvede a spostare nel tempo e/o nello spazio eventuali manifestazioni che comportino concentrazione straordinaria di popolazione nelle 48 ore successive; - collabora con le altre funzioni per l'emanazione di atti urgenti quali ordinanze di requisizione, di evacuazione ecc.
<p>Fase di Allarme/Emergenza</p>	<ul style="list-style-type: none"> - comunica alla Regione e alla Prefettura l'entità di eventuali danni a persone o cose sulla base delle informazioni ricevute dalla Funzione Censimento danni a persone o cose; - mantiene presso il C.O.C. un sufficiente numero di personale addetto alla tenuta del registro delle attività realizzate; - tiene attivo un servizio di raccolta di richieste e segnalazioni da parte dei cittadini; - provvede all'attuazione della procedura di programmazione della spesa, con personale dei servizi finanziari, soprattutto alla scrupolosa rendicontazione per capitoli e tipologie di spesa.

11. Unità di coordinamento e segreteria

Tale Funzione deve essere prevista in base della gravità dell'evento ed assolvere ai compiti di raccordo e coordinamento delle diverse Funzioni di supporto attivate.

Il Referente (dirigente/funziionario preferibilmente della Segreteria o Servizio Protocollo) organizza quotidiane riunioni di coordinamento che favoriscano l'attività di collegamento con i rappresentanti delle Strutture operative territoriali e i centri di coordinamento di Protezione Civile (eventuali

COI/COM, SOI, SOUP, Dipartimento di Protezione Civile) con le relative Autorità competenti.

Raccoglie e classifica le informazioni relative a donazioni e offerte, proponendole, ove del caso, alle Funzioni competenti. La Funzione cura, inoltre, la predisposizione di un apposito sistema informativo per la gestione delle informazioni inerenti alla situazione emergenziale e mantiene il quadro conoscitivo delle attività in emergenza.

<p>Fasi di Attenzione e Preallarme</p>	<ul style="list-style-type: none"> - allerta i responsabili delle Funzioni scelti precedentemente in situazione ordinaria; - indice una riunione tra i responsabili delle Funzioni e il Sindaco per discutere le priorità della possibile futura emergenza; - mantiene i collegamenti con la SOUP, SOI (se attivata), Provincia, Prefettura-UTG anche per l'eventuale invio, se necessario di ulteriori materiali e mezzi per l'assistenza alla popolazione e di volontari;
<p>Fase di Allarme/Emergenza</p>	<ul style="list-style-type: none"> - opera in ambito di segreteria amministrativa e di protocollo, deputati alla gestione documentale; - organizza quotidiane riunioni tra le diverse Funzioni presso il C.O.C e redige un rapporto in merito ai temi discussi; - svolge riunioni di sintesi col Sindaco, le strutture operative e i rappresentanti di altri Enti ed Amministrazioni; - mantiene un quadro conoscitivo delle attività S.a.R. (ricerca e soccorso), di assistenza alla popolazione e di pubblica sicurezza; - si interfaccia con le altre strutture territoriali di Protezione Civile (es.: SOI, SOUP, eventuali COI) al fine di favorire il collegamento tra il livello comunale e i livelli territoriali superiori; - raccoglie e classifica informazioni relative a donazioni e offerte proponendole, ove nel caso, alle Funzioni competenti; - conserva agli atti tutti i documenti e/o prodotti derivanti dalle altre Funzioni.

12. Stampa e comunicazione ai cittadini

Il Referente (dirigente/funziionario dipendente comunale) cura i rapporti con gli organi di stampa e informazione presenti sul territorio, diffonde le informazioni relative all'evento e alla gestione emergenziale, anche attraverso la redazione di comunicati stampa, interviste, conferenze stampa. Aggiorna il sito internet istituzionale ed eventuali altri strumenti telematici (es. social network) ed attiva, ove possibile, un numero verde dedicato.

Raccoglie le informazioni relative all'evento diffuse dalle agenzie di stampa e dagli altri mezzi di comunicazione (TV, radio web, quotidiani e periodici). Si coordina con gli Uffici Stampa/Comunicazione delle Componenti e delle Strutture operative coinvolte per garantire una trasparente e coordinata informazione ai cittadini. Individua, con le Funzioni interessate, spazi dedicati agli operatori dell'informazione e definisce eventuali procedure per l'accesso dei media nei luoghi di Coordinamento e in altri luoghi individuati come significativi nell'ambito della gestione dell'emergenza.

Svolge, in situazione ordinaria, azioni di sensibilizzazione alla cittadinanza attraverso: la realizzazione di opuscoli e volantini informativi; l'organizzazione di incontri pubblici con la cittadinanza; l'utilizzo di mezzi di diffusione quali stampa e media locali; la realizzazione di pagine web sul sito internet istituzionale; la creazione di uno sportello informativo presso una sede locale

istituzionale. Il tutto al fine di fornire utili indicazioni sul piano di emergenza comunale, sui rischi a cui è soggetto il territorio comunale e sui comportamenti da tenere in particolari situazioni, tenendo in considerazione le caratteristiche di età, livello di istruzione, stato socio-economico della popolazione, così come dei differenti livelli di vulnerabilità che caratterizzano alcuni gruppi di popolazione (anziani, disabili o con specifiche necessità, stranieri) e della presenza di strutture sensibili (scuole, ospedali, centri commerciali ed altri luoghi ad alta frequentazione).

A seconda della presenza di gruppi di nazionalità diversa tra la popolazione presente a vario titolo, deve essere pervista la traduzione in altre lingue dell'informazione, sia in situazione ordinaria (opuscoli, pagine web, ecc.), sia durante le varie fasi dell'evento emergenziale.

Per la comunicazione ai disabili di vario tipo si dovranno utilizzare messaggi in sistema di scrittura Braille o di tipo sonoro. Dovranno essere creati documenti in formati facilmente leggibili e comprensibili con il supporto da parte di personale specializzato e dei servizi di mediazione, in particolare le guide, i lettori e gli interpreti professionisti esperti nel linguaggio dei segni.

Predisporre, inoltre, le procedure e le modalità per l'informazione preventiva alla popolazione soggetta a rischio.

<p>Fasi di Attenzione e Preallarme</p>	<ul style="list-style-type: none"> - in accordo con la funzione Assistenza alla popolazione informa la popolazione sullo scenario previsto e comunica in tempo utile l'eventualità di mettere in atto misure di autoprotezione; - in accordo con la funzione Assistenza alla popolazione, verifica la funzionalità dei sistemi di allarme predisposti per gli avvisi alla popolazione; - in accordo con funzione Assistenza alla popolazione, allerta le squadre individuate per la diramazione dei messaggi di allarme alla popolazione.
<p>Fase di Allarme/Emergenza</p>	<ul style="list-style-type: none"> - garantisce la diffusione delle norme di comportamento in relazione alla situazione in atto, tenendo in considerazione l'eventuale presenza di persone di lingua straniera; - gestisce la comunicazione ufficiale delle notizie; - l'addetto stampa redige quotidianamente bollettini riassuntivi dei dati raccolti, da consegnare ai referenti dei mass-media in occasione dei briefing serali e delle occasionali conferenze stampa per fare il punto della situazione.

Come ricordato sopra, l'organizzazione delle Funzioni riportata, come pure le azioni da intraprendere in seno a ciascuna Funzione, costituisce un esempio generale per le Amministrazioni comunali le quali **dovranno poi declinarle per ciascun tipo di rischio** presente nel loro territorio. A tal proposito, vengono indicate alcune azioni in maniera esemplificativa, ma non esaustiva, nell'Allegato 7 ai presenti Indirizzi.

Infine, facendo seguito alla Direttiva P.C.M. del 30/04/2021, si evidenzia che tra le Funzioni di supporto elencate sia presente una ulteriore Funzione denominata "Attività Aeree e Marittime". Tale Funzione, in sintesi, provvede al censimento delle risorse aeree e marittime disponibili e all'attivazione ed al coordinamento delle stesse, tramite il concorso delle Amministrazioni competenti. Individua e predisporre inoltre le attività per la verifica dei possibili punti di accesso via aerea (avio ed elio-superfici) e marittima al territorio colpito.

4.2.C LE AREE E LE STRUTTURE DI EMERGENZA

La scelta delle aree con funzione di emergenza può scaturire in seguito alla consultazione dell'Analisi della Condizione Limite per Emergenza (C.L.E.), degli studi di Microzonazione Sismica, del P.R.G. e del precedente Piano di Protezione Civile. In questo modo è possibile escludere immediatamente dalla selezione le aree non idonee all'emergenza in quanto ricadenti in zone considerate a rischio.

Le aree di attesa dovranno essere presidiate da pattuglie della Polizia Municipale (in caso di necessità il Sindaco potrà richiedere l'intervento di altre Forze dell'Ordine al Prefetto) al fine di assicurare il corretto svolgimento delle operazioni di evacuazione.

Inoltre, le stesse Forze dell'Ordine affiancate dalle Organizzazioni di Volontariato (anche di tipo sanitario), fatte affluire nelle aree a rischio, presso le aree di attesa e presso i centri di accoglienza, provvederanno a controllare, ognuno nell'ambito delle proprie competenze, l'effettivo allontanamento dalle zone a rischio della popolazione interessata all'evacuazione.

Le aree individuate possono essere utilizzate per più di uno scenario di rischio.

Ciascun Sindaco dovrà individuare nel proprio territorio le seguenti aree:

AREE DI ATTESA DELLA POPOLAZIONE (PRIMO SOCCORSO)

Sono i luoghi di prima accoglienza per la popolazione; possono essere utilizzate piazze, slarghi, parcheggi, spazi pubblici o privati non soggetti a rischio (frane, alluvioni, crollo di strutture attigue, etc.), raggiungibili attraverso un percorso sicuro, possibilmente baricentriche rispetto al quartiere.

Il numero delle aree da scegliere è funzione della capacità ricettiva degli spazi disponibili e del numero degli abitanti a rischio. In tali aree la popolazione riceve le prime informazioni sull'evento e i primi generi di conforto, in attesa di essere eventualmente sistemata presso le aree di accoglienza.

Le aree di attesa della popolazione saranno utilizzate per il tempo strettamente necessario a stabilire il rientro della popolazione nelle proprie abitazioni, o il suo trasferimento nelle aree d'accoglienza.

Dovranno essere dotate di apposita cartellonistica.

AREE DI ACCOGLIENZA (RICOVERO) DELLA POPOLAZIONE COPERTE E/O SCOPERTE

Sono luoghi, individuati in aree sicure rispetto alle diverse tipologie di rischio e poste nelle vicinanze di risorse idriche, elettriche e fognarie, in cui vengono installati i primi insediamenti abitativi per alloggiare la popolazione colpita.

Si riferiscono sia alle aree campali che consentono in breve tempo di offrire i servizi di assistenza attraverso il montaggio e l'installazione di tende, cucine da campo, moduli bagno e docce con le necessarie forniture dei servizi essenziali; sia strutture coperte pubbliche e/o private (ad esempio scuole, padiglioni fieristici, palestre, strutture militari), rese ricettive temporaneamente per l'assistenza a seguito dell'evacuazione.

Le aree e i centri di assistenza sono attrezzati, in emergenza, con i materiali provenienti dai poli logistici/magazzini del Comune e/o da quelli gestiti dalle Province, dalle Regioni. Anche a livello comunale, altre strutture in grado di garantire una rapida sistemazione sono quelle ricettive (hotel, residence, camping, etc.) che è opportuno siano censite nel periodo ordinario. In fase di pianificazione è utile la stipula di convenzioni con i gestori di dette strutture, per un pronto utilizzo in caso di emergenza.

Le aree di accoglienza della popolazione dovranno ottemperare a caratteristiche tecniche specifiche quali:

- Dimensioni sufficienti per accogliere almeno una tendopoli di 500 persone e servizi campali;
- Collocazione in prossimità di vie di comunicazione facilmente raggiungibili da mezzi di grandi dimensioni;
- Disponibilità nelle vicinanze di risorse idriche ed elettriche facilmente raggiungibili, nonché di reti fognarie;
- Accertamento della sicurezza delle aree stesse in riferimento ai possibili rischi di inondazione, dissesti idrogeologici o interruzione dei servizi e delle infrastrutture primarie a causa di crolli ed eventuali altri scenari di rischio così come previsti dal D.Lgs. 1/2018.

Nell'allestimento di tali aree occorre tenere in considerazione anche la **popolazione disabile o con specifiche necessità**, presente nel territorio comunale.

Si valuti la possibilità di allestire, all'interno delle *aree di accoglienza*, anche degli **spazi a misura di bambino**, protetti, presidiati e dotati di specifiche attrezzature (es. riduttori per WC, attrezzatura per nursery, ecc....), al fine di garantire la tutela, la sicurezza e la protezione di bambini e adolescenti durante le fasi emergenziali.

AREE DI AMMASSAMENTO SOCCORRITORI

Sono luoghi, in zone sicure rispetto alle diverse tipologie di rischio, dove dovranno trovare sistemazione idonea i soccorritori necessari a garantire un razionale intervento nelle zone di emergenza. Tali aree dovranno essere facilmente raggiungibili attraverso percorsi sicuri, anche con mezzi di grandi dimensioni e ubicate nelle vicinanze di risorse idriche, elettriche e con possibilità di smaltimento delle acque reflue. Il periodo di permanenza in emergenza di tali aree è compreso tra poche settimane e qualche mese.

Le *aree di ammassamento soccorritori* dovranno ottemperare a caratteristiche tecniche specifiche quali:

- Collocazione in prossimità di vie di comunicazione facilmente raggiungibili da mezzi di grandi dimensioni;
- Disponibilità nelle vicinanze di risorse idriche ed elettriche facilmente raggiungibili, nonché di reti fognarie;
- Accertamento della sicurezza delle aree stesse in riferimento ai possibili rischi di inondazione, dissesti idrogeologici o interruzione dei servizi e delle infrastrutture primarie a causa di crolli ed eventuali altri scenari di rischio così come previsti dal D.Lgs. 1/2018;
- Dovranno essere recintate e/o presidiate;
- Realizzate con superficie asfaltata o altamente drenante, idonea per carichi pesanti;
- Aventi possibilmente nelle vicinanze piazzole idonee all'atterraggio degli elicotteri (campi volo, avio superfici, elisuperfici, o aree libere e idoneamente recintate);
- Non individuate dai comuni come "aree di ricovero della popolazione".

AREE DI AMMASSAMENTO RISORSE

Luoghi, in zone sicure rispetto alle diverse tipologie di rischio, dove dovranno trovare sistemazione idonea le risorse da stoccare necessarie alle zone di emergenza. Tali aree dovranno essere facilmente raggiungibili attraverso percorsi sicuri, anche con mezzi di grandi dimensioni.

Le aree di ammassamento risorse dovranno ottemperare a caratteristiche tecniche specifiche quali:

- Dovranno essere recintate e/o presidiate;
- Collocazione in strutture possibilmente coperte (es. capannoni...), o, eventualmente all'interno delle aree di ammassamento soccorritori; si suggerisce di non ubicare tali aree all'interno delle aree di accoglienza della popolazione;
- Collocazione in prossimità di vie di comunicazione facilmente raggiungibili da mezzi di grandi dimensioni;
- Accertamento della sicurezza delle aree stesse in riferimento ai possibili rischi di inondazione, dissesti idrogeologici o interruzione dei servizi e delle infrastrutture primarie a causa di crolli ed eventuali altri scenari di rischio così come previsti dal D.Lgs. 1/2018;
- Dovranno essere recintate e/o presidiate;

Individuare, inoltre, gli **edifici strategici**, le **infrastrutture** di connessione (che collegano gli edifici strategici con le aree di emergenza) e le infrastrutture di accessibilità (che permettono l'accesso con il territorio circostante).

Indicare se presenti **zone di atterraggio in emergenza (ZAE)** all'interno del territorio comunale: si tratta di aree di atterraggio per gli elicotteri necessarie alle attività di soccorso, di evacuazione e logistiche. Sono preferibili eventuali piazzole censite da ENAC e per le quali è prevista la manutenzione ordinaria.

Si valuti, inoltre, la possibilità di individuare:

- aree per gli **insediamenti provvisori semipermanenti**: per le esigenze alloggiative della popolazione colpita da gravi eventi sismici, laddove i singoli comuni non dispongano di sufficiente superficie da destinare alla specifica attività edilizia, sono individuate a livello comunale o intercomunale, con il supporto della Regione, le aree per la realizzazione delle strutture emergenziali. L'individuazione di tali aree tiene conto delle esigenze derivanti dagli scenari di riferimento e prevede un'analisi delle condizioni di sicurezza dei luoghi e di accessibilità anche per mezzi di grandi dimensioni. Sono da censire, in primis, le aree che non necessitino di interventi di urbanizzazione consistenti e quelle aree non urbanizzate ma che permettano, per morfologia ed ubicazione, rispetto alla rete infrastrutturale e dei servizi, l'ultimazione dell'attività edificatoria in tempi relativamente brevi con l'impiego di risorse straordinarie. Vista la dimensione dell'intervento all'interno di tali comparti edificatori si può prevedere la realizzazione anche di servizi ed opere di urbanizzazione secondaria, quali per esempio scuole e strutture sanitarie;
- **infrastrutture e servizi ambientali per la gestione dei rifiuti** in emergenza: oltre all'indicazione degli impianti di smaltimento che di recupero inerti e di stoccaggio, è necessario individuare le aree presso le quali sia possibile attrezzare siti di deposito temporaneo, cave inattive, impianti di trattamento chimico, fisico, biologico di veicoli a fine vita e depuratori. È opportuno indicare eventuali procedure per le soluzioni gestionali (raccolta, trasporto e destinazione finale) dei rifiuti prodotti in emergenza o di eventuale inquinamento delle matrici ambientali, nonché convenzioni stipulate con i gestori individuati per la raccolta ed il trattamento dei rifiuti e delle acque.

- aree per il recupero dei **beni culturali**;
- aree per il recupero delle **macerie** (in particolare per i resti di edifici di materiali di interesse storico-architettonici).

Per ogni area di emergenza (area di attesa – area di ammassamento – area di accoglienza) è stata compilata una scheda identificativa, riportata in Allegato 3.

Le aree di emergenza di livello comunale dovranno essere opportunamente segnalate con una specifica cartellonistica (vedi esempi in Allegato 4) al fine di fornire idonea indicazione in caso di necessità.

Per quanto riguarda le aree di ricovero della popolazione, in particolare per le strutture coperte, fare riferimento alla tabella di pagina 19 del presente Piano.

PIANO DI EVACUAZIONE e CANCELLI

Oggetto dell'evacuazione è la popolazione residente nelle aree a rischio. Il numero delle persone da evacuare viene definito di concerto con il Comune.

Ai fini di una evacuazione controllata ed ordinata le aree a rischio possono essere suddivise in zone, sulla base della viabilità, delle infrastrutture, del numero di residenti e della localizzazione e capienza delle aree di attesa.

A ciascuna zona è associata un'area di attesa* e uno o più aree di accoglienza (a seconda della capienza delle strutture) per il ricovero temporaneo della popolazione[†]; vanno inoltre indicati i percorsi dalle aree di attesa a quelle di accoglienza.

Le vie di allontanamento dai settori a rischio, devono condurre alle aree di attesa in zona sicura, esterna alle zone di allertamento. Tali percorsi devono essere calibrati in base alla popolazione da allontanare e alla tempistica necessaria per raggiungere le aree di attesa sicure. Per garantire un allontanamento efficace e il più possibile ordinato si può valutare la possibilità di predisporre una segnaletica di emergenza per la popolazione.

Le Forze dell'Ordine istituiranno e presidieranno, nelle zone maggiormente colpite dall'evento, posti di blocco denominati **cancelli**, allo scopo di regolamentare la circolazione in entrata e in uscita dalle zone a rischio. La loro localizzazione dovrà essere definita di concerto con l'amministrazione comunale in funzione delle zone realmente colpite dall'evento.

Vengono riportati nell'Allegato 7 questi elementi per la viabilità di emergenza.

* Si suggerisce che il numero della popolazione afferente a ciascuna area di attesa non sia superiore alle 500 unità al fine di procedere ad un'efficace evacuazione, coordinata e controllata.

† Qualora nel Comune ci siano nuclei familiari che vogliano usufruire della seconda casa o di ospitalità presso altre famiglie, occorre tenerne conto ai fini dell'organizzazione dei centri di accoglienza.

4.2.D LE TELECOMUNICAZIONI

Per la gestione delle emergenze è necessario disporre di un sistema di telecomunicazioni che consenta i collegamenti tra le strutture di coordinamento e gli operatori sul territorio, nonché di poter comunicare con sistemi di telecomunicazione alternativi, in caso di interruzione delle ordinarie vie di comunicazioni (telefonia fissa, mobile e dati).

Nel Piano comunale **dovranno essere indicati quali sistemi di telecomunicazione vengono adottati in ordinario ed in emergenza** (ad esempio: sistemi radio VHF/UHF/HF o satellitari voce e dati) specificando l'Ente di appartenenza (ad esempio: reti radio del volontariato e/o delle altre strutture operative). Inoltre è opportuno che si riporti nel Piano lo schema a blocchi del flusso delle comunicazioni alternative d'emergenza che viene attuato tra i vari centri operativi di coordinamento e le strutture sul territorio. Laddove possibile, con il coinvolgimento degli Enti gestori, sono indicate le eventuali criticità legate alla vulnerabilità delle principali infrastrutture di telefonia mobile, fissa e dati (ad esempio: infrastrutture critiche in zone esondabili, o sismicamente non adeguate), che potrebbero compromettere le ordinarie vie di telecomunicazioni.

4.2.E L'ACCESSIBILITÀ

La possibilità di utilizzare le infrastrutture di accessibilità e mobilità (viaria, ferroviaria, marittima ed aerea) presenti sul territorio dipenderà non soltanto dallo scenario di danno, ma anche dallo stato e dalla tipologia delle singole strutture coinvolte, che dovranno essere verificate immediatamente dopo l'evento da parte dei soggetti responsabili delle varie infrastrutture per attestare l'effettivo stato dell'arte e la relativa fruibilità delle stesse per i soccorsi.

Indicare nel Piano le modalità di accesso stradale, delle misure di regolazione del traffico, delle azioni di ripristino delle interruzioni della rete stradale strategica.

I principali **punti di accesso** (entry point) al territorio comunale ritenuti funzionali a garantire la miglior accessibilità all'area di intervento dovranno essere individuati in base all'ubicazione dell'evento.

Descrivere nel dettaglio l'accessibilità stradale, ferroviaria, aerea e marittima all'interno del territorio comunale.

4.2.F PRESIDII TERRITORIALI

Il presidio territoriale consiste nell'attività di monitoraggio del territorio operata dalle strutture della protezione civile dei vari livelli territoriali attraverso l'osservazione, diretta e in tempo reale, dell'insorgenza di fenomeni precursori potenzialmente pericolosi per la pubblica e privata incolumità e dell'evoluzione dei fenomeni in atto.

L'attività del presidio territoriale riguarda in particolare alcuni punti o zone circoscritte quali:

- i punti critici o zone critiche ove, a seguito dell'evento, si verificano situazioni di pericolo per la pubblica e privata incolumità (ad esempio: sottopassi allagabili, confluenze di corsi d'acqua che in caso di alluvione possano interessare infrastrutture di trasporto, ponti con scarsa luce, zone antropizzate interessate da frane). Presso detti punti critici occorre

prevedere l'attività di controllo e di monitoraggio in situ o da remoto e, se la situazione lo richiede, di intervento urgente ad evento previsto o in corso (ad esempio: chiusura del traffico e di accesso in genere, evacuazione precauzionale, opere provvisorie di difesa idraulica e dalle frane);

- i punti di osservazione dove effettuare i controlli in condizioni di sicurezza (ad esempio: idrometri, pluviometri o altri punti di controllo a vista del fenomeno).

Fatte salve le attività di presidio territoriale relative al servizio di piena e di pronto intervento idraulico laddove regolato e organizzato dalle Regioni ai sensi della direttiva del Presidente del Consiglio dei Ministri del 27 febbraio 2004, le attività di presidio a livello comunale, sono individuate dai Comuni nel rispetto della loro autonomia organizzativa.

Il personale deve essere opportunamente formato sulle modalità di monitoraggio e sorveglianza dei suddetti punti critici e di comunicazione con il COC, nonché sui possibili interventi di salvaguardia nei luoghi dove possano verificarsi danni, anche con il coinvolgimento delle organizzazioni di volontariato organizzato di protezione civile coordinate dalle Regioni.

Presidi territoriali idraulici

La DPCM 27/2/2004, definisce il presidio territoriale idraulico come l'attività che ingloba le attività dei servizi di piena e pronto intervento idraulico e ne **estende l'efficacia a tutti i corsi d'acqua di qualsiasi categoria** che presentino criticità tali da originare aree a rischio elevato o molto elevato.

Il presidio territoriale idraulico, esteso alle aree classificate ad elevato e molto elevato rischio idrogeologico ed idraulico pertinenti il reticolo idrografico, consiste in attività di:

- rilevamenti, a scadenze prestabilite, dei livelli idrici del corso d'acqua, con le modalità concordate precedentemente con il Centro Funzionale, al fine di rilevare il livello di criticità dell'evento di piena in atto;
- osservazione e controllo dello stato delle arginature, se presenti, e ricognizione delle aree potenzialmente inondabili, soprattutto nei punti definiti preventivamente "idraulicamente critici", anche al fine di rilevare situazioni di impedimento al libero deflusso delle acque;
- pronto intervento idraulico ai sensi del R.D. n. 523/1904 e primi interventi urgenti ai sensi della legge n. 225/1992, tra cui la rimozione di ostacoli, anche causati da movimenti franosi, smottamenti spondali, accumuli detritici, che possono impedire il rapido defluire delle acque, la salvaguardia delle arginature e la messa in sicurezza delle opere idrauliche danneggiate.

Nell'organizzazione dell'attività di presidio territoriale idraulico tali strutture, possono coinvolgere, anche i Comuni e le organizzazioni di volontariato.

I soggetti responsabili del presidio territoriale idraulico attivano, secondo proprie procedure, il presidio territoriale idraulico, anche in funzione dei livelli di criticità definiti dal Centro Funzionale e dei conseguenti livelli di allerta identificati e ne danno immediata comunicazione alla SOUP, che a sua volta informerà dell'avvenuta attivazione del presidio territoriale idraulico il Centro Funzionale. Per poter svolgere tale attività sarebbe opportuno che siano previsti turni di

reperibilità H24, almeno in occasione di emissioni di allerte, e che tali recapiti siano forniti alla SOUP, che dovrà essere tempestivamente informata di eventuali variazioni.

Si precisa che, per qualsiasi tipo di allerta e per qualsiasi livello di criticità, l'attivazione del presidio territoriale idraulico è decisa dal soggetto responsabile del presidio territoriale idraulico in completa autonomia, anche in assenza di segnalazione da parte della SOUP, secondo proprie procedure.

Presidi territoriali idrogeologici

La DPCM 27/2/2004 individua come oggetto di tale presidio principalmente i fenomeni franosi. Nell'ambito della Regione Marche si prevede che oggetto di tale presidio non siano soltanto i fenomeni franosi, ma anche gli allagamenti, sia di locali che di sottopassi stradali, e i fenomeni di rigurgito nella rete di smaltimento delle acque piovane.

In conformità con quanto riportato nella DGR n.800 del 4/6/12, che indica come le Amministrazioni Comunali debbano predisporre un adeguato sistema di vigilanza e di presidio del territorio, i presidi territoriali idrogeologici sono organizzati su base comunale.

A tal fine, in fase di stesura o aggiornamento dei piani di protezione civile comunali, per quanto riguarda il rischio idrogeologico, bisognerà individuare, almeno:

- l'elenco dei punti vulnerabili in cui effettuare il presidio idrogeologico in fase d'evento;
- le modalità di attivazione del presidio;
- il soggetto responsabile del presidio territoriale.

Secondo quanto previsto dalla DGR n.148/2018, specifici presidi territoriali devono essere previsti nelle aree più vulnerabili, maggiormente soggette a rischio (preventivamente individuate), nonché nelle zone improvvisamente messe in crisi e che pertanto necessitano dell'azione di vigilanza territoriale nell'immediatezza, durante e dopo eventi meteorologici intensi, al fine di ridurre il pericolo e l'esposizione per la popolazione.

L'attivazione di tali presidi è tanto più auspicabile ed importante laddove sussistono condizioni di rischio residuo noto.

È necessario predisporre l'attività di presidio territoriale per:

- il controllo, con ricognizioni dirette, dei sistemi di monitoraggio esistenti;
- la verifica dei punti critici delle aree soggette a rischio;
- l'agibilità delle eventuali vie di fuga;
- la funzionalità delle aree di emergenza e dei centri di assistenza sul territorio;
- la valutazione del rischio residuo.

A titolo di esempio, occorrerà presidiare:

- aree inondabili e zone in frana così come perimetrate dal PAI;
- sottopassi stradali;
- centri storici, nuclei con patrimonio abitativo vulnerabile;
- aree già vulnerate da eventi calamitosi, che richiedono l'azione di controllo "a vista".

L'osservazione e la raccolta delle informazioni sul territorio saranno indispensabili per seguire e monitorare l'evoluzione dell'evento, prefigurarne lo scenario atteso e soprattutto per calibrare

l'eventuale richiesta di soccorso.

Il Comune potrà impiegare il proprio personale disponibile (operatori della Polizia locale, operai comunali, volontariato, tecnici delle società erogatrici di servizi, etc.) richiedendo, se necessario, anche il supporto delle strutture operative presenti sul territorio (Vigili del Fuoco, Carabinieri Forestali, Forze dell'Ordine, etc.). Dovrà essere costituito il presidio presso il Comune in modalità H24, garantito anche da una sola unità di persone, con il compito di mantenere i collegamenti con le strutture operative presenti sul territorio ed assicurare il coordinamento con il presidio territoriale.

L'attivazione del presidio territoriale idrogeologico, per qualsiasi tipo di allerta e per qualsiasi livello di criticità, è decisa dal soggetto responsabile del presidio territoriale idrogeologico in completa autonomia, anche in assenza di segnalazione da parte della SOUP, secondo proprie procedure.

In caso di attivazione del presidio territoriale idrogeologico il soggetto responsabile ne dà immediata comunicazione alla SOUP.

Riportare nel Piano la definizione della composizione e dell'attività del presidio territoriale e l'individuazione dei punti critici, zone critiche circoscritte e dei punti di osservazione.

4.2.G IL SERVIZIO SANITARIO E L'ASSISTENZA ALLE PERSONE IN CONDIZIONI DI FRAGILITÀ SOCIALE, CON DISABILITÀ E LA TUTELA DEI MINORI

Gli interventi a tutela della salute, nell'ambito degli eventi emergenziali di protezione civile, sono assicurati dal Servizio Sanitario Regionale con il concorso delle strutture operative nazionali e regionali di protezione civile.

I contenuti della pianificazione sanitaria a livello comunale sono:

- le modalità di coordinamento in emergenza tra la struttura comunale di protezione civile e l'azienda sanitaria competente per territorio;
- l'organizzazione degli interventi di assistenza sociale nell'ambito del piano comunale di protezione civile;

I principali obiettivi da perseguire congiuntamente al servizio sanitario territoriale competente sono:

- l'individuazione delle aree dove allestire strutture sanitarie campali sulla base delle indicazioni fornite dal competente Servizio sanitario territoriale;
- il coordinamento delle attività di assistenza sociale;
- il concorso alle attività di gestione dei deceduti;
- la gestione delle aree cimiteriali;
- l'identificazione delle risorse disponibili sul territorio di competenza (ad esempio: alloggi, mezzi di trasporto speciali, personale specializzato) per le necessità della popolazione vulnerabile;
- l'attività di tutela degli animali domestici.

La pianificazione comunale di protezione civile comprende le attività di assistenza alla

popolazione con fragilità sociale, disabilità e la tutela dei minori che sono da definire, in maniera coordinata con i servizi sociali comunali, i servizi sanitari territoriali e le associazioni di categoria delle persone con disabilità, con il supporto della Regione, in raccordo con la pianificazione sanitaria di livello regionale.

Per le suddette finalità il Servizio Sanitario Regionale e le Prefetture - Uffici Territoriali del Governo, riguardo alle vulnerabilità specifiche quali ad esempio: migranti, persone presso case rifugio, minori non accompagnati, trasmettono ai Comuni i dati della popolazione vulnerabile nel rispetto della normativa sulla privacy.

Gli obiettivi principali della pianificazione per la popolazione con fragilità sociale, disabilità e la tutela dei minori sono i seguenti:

- l'identificazione delle categorie di popolazione vulnerabile sul territorio di competenza e delle specifiche necessità assistenziali in caso di emergenza;
- l'identificazione delle risorse disponibili sul territorio di competenza per assicurare le necessità alla popolazione vulnerabile (ad esempio: alloggi, mezzi di trasporto speciali, personale specializzato).

A seguito dell'indagine promossa dal 2011 dal Dipartimento della Protezione civile attraverso la collaborazione con la Cooperativa Europe Consulting e dei risultati ottenuti attraverso la ricerca di dottorati istituiti presso l'Università Politecnica delle Marche in materia di *"Protezione Civile e Ambientale"*, sono stati redatti degli indirizzi regionali affinché siano poste in atto le attività necessarie per dare risposta alle esigenze della popolazione disabile e delle loro famiglie, come pure di tutte le persone più fragili (o vulnerabili) in occasione di eventi emergenziali.

Si rimanda, per ogni dettaglio, all'Allegato 2 *"Linee guida per l'inclusione delle persone con disabilità nella pianificazione"*.

Indicare nel Piano le modalità di coordinamento in emergenza tra la struttura comunale di protezione civile e l'azienda sanitaria competente per territorio, l'organizzazione degli interventi di assistenza sociale e le attività per l'assistenza alla popolazione con fragilità sociale, disabilità e la tutela dei minori.

4.2.H LE STRUTTURE OPERATIVE

Riportare nel Piano Comunale il censimento della consistenza, dislocazione e descrizione dell'organizzazione delle strutture operative e strategiche predisposte per la gestione dell'emergenza (es. sedi DICOMAC, le sedi SOI e le Aree di Ammassamento forze e risorse individuate nel Piano regionale di protezione civile, le sedi COM individuate nel Piano provinciale di protezione civile, la sede del COC principale e alternativo, le Aree/Strutture di Emergenza comunali, gli ospedali, le elisuperfici, le sedi delle Prefetture – U.T.G., delle Forze dell'Ordine, dei Vigili del Fuoco, dalle Capitanerie di Porto, la Centrale Unica di Risposta 112 e le Centrali Operative dell'Emergenza Sanitaria).

Riportare gli elementi, tra quelli esemplificati, ricadenti sul territorio comunale in un allegato cartografico.

4.2.1 IL VOLONTARIATO

Le Organizzazioni di volontariato costituiscono parte integrante del sistema Regionale di Protezione Civile. La Regione favorisce la loro partecipazione alle attività di predisposizione ed attuazione di programmi e piani, e formula altresì indirizzi in ordine all'utilizzo del volontariato di protezione civile a livello provinciale, comunale e intercomunale. La Regione inoltre promuove la partecipazione delle organizzazioni di volontariato di protezione civile alle attività di previsione, prevenzione e soccorso, stimolando iniziative di qualificazione, aggiornamento e coordinamento.

Nel corso del 2012, a seguito delle profonde trasformazioni avvenute nel servizio nazionale della protezione civile, dopo un percorso di approfondimenti e verifica condotto tra le Regioni, il dipartimento nazionale e le organizzazioni nazionali di volontariato di protezione civile, è stata raggiunta l'intesa, sancita in Conferenza Stato regioni il 21 giugno 2012 su una direttiva concernente *“indirizzi operativi volti ad assicurare l'unitaria partecipazione delle organizzazioni di volontariato alle attività di protezione civile”*; volta a razionalizzare ed omogeneizzare la gestione e l'impiego sul territorio nazionale del volontariato stesso.

Per dare attuazione a quanto previsto dalla su indicata norma è stato necessario formalizzare l'istituzione dell'albo territoriale, che costituisce l'elenco territoriale del volontariato di protezione civile.

All'Albo/elenco sono iscritti i gruppi comunali e le associazioni; l'iscrizione nell'albo/elenco comporta l'inserimento dell'organizzazione di volontariato nella banca dati denominata *Voloweb*, ora *MGO*, condizione necessaria e sufficiente per l'impiego da parte delle autorità locali di protezione civile, anche in riferimento all'applicabilità dei benefici di cui agli Artt. 39 e 40 del codice della protezione civile (D.Lgs. 1/2018).

Perché possano essere applicati i benefici di legge, possa essere attivata l'assicurazione regionale e l'attività svolta possa essere riconosciuta per il mantenimento dell'iscrizione nell'albo/elenco territoriale, l'eventuale attivazione del volontariato **deve essere sempre e comunque** disposta preventivamente per il tramite della SOUP da parte del funzionario reperibile o, in caso di estrema urgenza, l'inizio delle attività deve essere almeno comunicata alla SOUP mediante telefono o radio e comunque formalizzato quanto prima con la trasmissione del “Modello A”.

La richiesta di attivazione, sempre per tramite della SOUP, può essere inoltrata da soggetti che o in virtù della normativa vigente o di documenti di pianificazione condivisi con il Servizio Protezione Civile abbiano la responsabilità della gestione di situazioni emergenziali. A titolo esemplificativo e non esaustivo: Comuni, Prefetture, Forze dell'Ordine, Corpo Nazionale dei Vigili del Fuoco, Capitanerie di Porto, ma anche Società Autostrade, Trenitalia ecc.

È opportuno ricordare che a decorrere del 31 luglio 2013 l'attivazione delle organizzazioni di volontariato avviene a cura delle strutture di protezione civile delle Regioni territorialmente competenti e con oneri a carico dei propri bilanci. Solo in caso di dichiarazione di uno stato di emergenza sarà possibile imputare i costi dell'applicazione dei benefici di legge al Dipartimento Nazionale della Protezione civile.

Altra rivoluzione giuridico amministrativa nel modo del volontariato si è avuta con l'entrata in vigore del Codice del terzo settore (D.lgs. 117/2017). Tale rivoluzione ha tra l'altro comportato la

trasmigrazione nel RUNTS (registro Unico nazionale terzo settore) di tutte le organizzazioni presenti nel registro regionale delle organizzazioni di volontariato. Tale trasmigrazione per diventare poi iscrizione definitiva ha obbligato sia le associazioni che i gruppi comunali ad aggiornare ed adeguare i propri statuti. Al momento è ancora in corso l'adeguamento e la conferma dell'iscrizione da parte delle organizzazioni interessate.

La mancata iscrizione al RUNTS non permetterà di riconoscere eventuali contributi riconosciuti per il mantenimento delle capacità operative alle organizzazioni di volontariato.

Per quanto riguarda il sistema di gestione delle organizzazioni di volontariato si sta passando dalla piattaforma *Voloweb* alla nuova piattaforma *MGO*. Sicuramente più sicura e più consona ad una gestione moderna del volontariato.

Il Comune di Montecalvo in Foglia dispone di un suo Gruppo Comunale di Volontariato di Protezione Civile.

La partecipazione del volontariato organizzato alla pianificazione di protezione civile

In attuazione dell'art. 38, comma 3, del Codice, il volontariato organizzato di protezione civile prende parte alle attività di redazione ed aggiornamento della pianificazione partecipando secondo le forme e le modalità che saranno concordate con la Regione Marche. **Per tale attività può essere prevista l'applicazione dei benefici di cui agli articoli 39 e 40 del Codice.**

4.2.J L'ORGANIZZAZIONE DEL SOCCORSO

La pianificazione di protezione civile prevede l'adozione dei provvedimenti necessari ad assicurare le prime misure di soccorso alla popolazione, in raccordo con le strutture preposte al soccorso tecnico urgente e al soccorso sanitario.

Per garantire le condizioni ottimali di operatività delle attività di soccorso è necessario che le pianificazioni di protezione civile, ai diversi livelli territoriali, tengano conto di alcuni elementi strategici ed in particolare:

- l'individuazione dei centri operativi di coordinamento con la definizione delle capacità operative per i diversi scenari d'intervento;
- le modalità di attivazione della Colonna mobile regionale di protezione civile;
- le modalità di attivazione delle risorse logistiche e del volontariato;
- l'indicazione di specifici protocolli di intesa e/o convenzioni con il Corpo nazionale dei vigili del fuoco, enti pubblici e privati in essere, per l'ottimizzazione degli interventi in emergenza.

Le Regioni - secondo il proprio modello organizzativo - e i **Comuni** pianificano un sistema di raccordo e di interazione tra l'organizzazione di propria competenza e quella del Corpo nazionale dei vigili del fuoco, il quale assume, ai sensi di quanto previsto dall'articolo 10, comma 1, del Codice, la direzione e la responsabilità del coordinamento operativo del soccorso tecnico indifferibile e urgente e di ricerca e salvataggio, in raccordo con le altre componenti e strutture operative del Servizio nazionale della protezione civile coinvolte.

Per l'attuazione di tale sistema di raccordo e di interazione, i **Comuni**, in accordo con i Comandi provinciali dei Vigili del Fuoco territorialmente competenti, definiscono per gli specifici scenari di rischio, il fabbisogno di materiali e mezzi utili alle attività di soccorso tecnico urgente, e lo comunicano alla Regione con l'elenco di quanto nella loro disponibilità.

L'eventuale supporto del volontariato organizzato di protezione civile alla realizzazione degli interventi di soccorso tecnico indifferibili e urgenti, la cui direzione e responsabilità è in capo al Corpo nazionale dei vigili del fuoco, deve essere richiesto dal Prefetto alla Regione territorialmente competente per le organizzazioni iscritte al proprio elenco territoriale e al Dipartimento della protezione civile per le organizzazioni iscritte nell'elenco centrale. Le Regioni provvederanno alla successiva attivazione e organizzazione secondo quanto previsto dalle normative e ordinamenti nazionali e regionali. Ai volontari impiegati in dette attività possono essere riconosciuti, da parte delle Regioni e del Dipartimento della protezione civile, i benefici previsti dagli articoli 39 e 40 del Codice.

Per la gestione del soccorso tecnico urgente e la difesa dei territori dagli incendi è in ogni caso fondamentale che i **Comuni** assicurino con il concorso dei gestori del Servizio idrico integrato, come previsto dalla vigente normativa, la funzionalità degli idranti collegati alla rete idrica antincendio, nonché degli ulteriori punti d'acqua previsti per il rifornimento idrico dei mezzi di soccorso, da utilizzare in caso di emergenza, individuati in accordo con le esigenze dei Comandi dei Vigili del fuoco territorialmente competenti.

Per quanto concerne il soccorso sanitario urgente è necessario prevedere il raccordo tra il **Comune**, la Regione e il Servizio sanitario locale, con particolare riferimento al Sistema di emergenza-urgenza territoriale. A tal fine è utile che il Comune individui congiuntamente con il Servizio sanitario locale ed il Sistema emergenza - urgenza territoriale, dei siti strategici ove organizzare presidi di primo soccorso.

L'Azienda sanitaria competente per territorio, in coerenza con l'organizzazione regionale e con i piani dell'Azienda stessa, assicura a livello locale le necessità della popolazione in relazione all'assistenza farmaceutica, all'assistenza di base, specialistica e psico-sociale.

4.2.K LA LOGISTICA

In caso di emergenza, il reperimento dei materiali avviene attraverso i canali ordinari e tramite i referenti della Protezione Civile, in raccordo con enti pubblici e privati competenti.

Nella pianificazione di protezione civile è fondamentale l'individuazione e la definizione della gestione dei poli logistici/magazzini per i beni di pronto impiego, necessari all'assistenza alla popolazione con le modalità di attivazione per la distribuzione degli stessi verso le aree di emergenza.

La pianificazione di protezione civile comunale prevede:

- l'individuazione dei poli logistici, anche mediante rappresentazione cartografica, presenti sul territorio;
- l'organizzazione e le procedure di attivazione dei poli logistici/magazzini, nonché il censimento delle risorse e dei mezzi disponibili;
- l'indicazione di specifici protocolli di intesa e/o convenzioni con enti pubblici e contratti

in essere, per l'ottimizzazione degli interventi in emergenza.

Per il Comune di Montecalvo in Foglia il polo logistico principale è la sede del C.O.C., la quale al piano terra dispone di magazzino per la sistemazione dei materiali necessari ad affrontare le emergenze.



4.2.1 IL FUNZIONAMENTO DELLE RETI DEI SERVIZI ESSENZIALI

Al fine di ottimizzare la verifica e il ripristino della funzionalità delle reti dei servizi essenziali, nella pianificazione è prevista, presso i centri operativi di coordinamento di livello regionale e provinciale, la presenza dei referenti dei gestori delle reti (idrica, elettrica, gas e della telefonia). A livello comunale, è opportuno avere almeno un collegamento con un rappresentante di riferimento dei suddetti gestori.

Le attività vanno coordinate alla presenza o in collegamento anche con i gestori delle strade, al fine di garantire o facilitare l'accessibilità ai siti per i ripristini delle reti dei servizi essenziali. Da tali attività emergono informazioni da condividere ai diversi livelli territoriali circa i disservizi, le misure previste per la mitigazione dei disagi e i tempi necessari per il ripristino.

Nel Comune Montecalvo in Foglia la gestione della rete idrica e di quella del gas è di competenza di **Marche Multiservizi S.p.a.**, con sede a Pesaro; le infrastrutture della rete elettrica sono sotto la competenza di **e-distribuzione S.p.a.**, mentre la rete telefonica appartiene a **Telecom Italia S.p.a.** per quanto riguarda la gestione infrastrutturale e quindi l'eventuale intervento in caso di guasti.

I numeri di emergenza dei suddetti operatori sono riportati in Allegato 6 al presente Piano.

4.2.M LA TUTELA AMBIENTALE

Particolare attenzione va rivolta a tutte le matrici ambientali che possono venire interessate dagli eventi emergenziali e alterate, inquinate o distrutte, anche per effetto di rischi indotti nel medio lungo termine. Spesso, in tempi rapidi, sebbene generalmente successivi alla fase di soccorso e assistenza alla popolazione, emerge l'urgenza di rimuovere e trattare i rifiuti prodotti dall'evento quali: macerie, rifiuti ingombranti, veicoli fuori uso, materiali alluvionali, idrocarburi spiaggiati.

È necessario quindi che, in via ordinaria, siano preventivamente pianificate dai Comuni, con il supporto delle Regioni, le attività deputate alla gestione dei rifiuti in emergenza, individuando attori istituzionali e privati, luoghi idonei e procedure che permettano di intervenire speditamente.

Nel Comune di Montecalvo in Foglia sono stati individuati alcuni siti che potranno essere utilizzati, in caso di necessità per lo stoccaggio delle macerie edili. Tali siti vengono riportati nella cartografia di Piano.

Nel territorio del Comune di Montecalvo in Foglia risiede la Ditta Colabeton (impianti per la produzione di calcestruzzo), la quale può rappresentare una risorsa in caso di necessità di gestione di rifiuti inerti; il Comune dovrà comunque coordinarsi con altri attori, come la Regione Marche, per la gestione di tale aspetto.

Nel territorio comunale si trova il sito di ex discarica di Ca' Mascio, il quale è attualmente in fase di monitoraggio post-attività.

4.2.N IL CENSIMENTO DEI DANNI

Si riportano di seguito le principali attività di pianificazione comunale per il censimento del danno utili alla definizione dei danni a seguito degli eventi calamitosi di varia natura. Particolare rilievo viene posto al censimento dei danni a seguito di eventi sismici in considerazione della gravità degli effetti conseguenti a tali fenomeni.

Per quanto concerne l'organizzazione delle attività di valutazione del danno post-sisma a livello comunale, i piani comunali riportano specifiche procedure, finalizzate a organizzare i sopralluoghi delle squadre di tecnici inviate dalle strutture di coordinamento per le verifiche dei danni di aggregati ed unità strutturali, per la definizione delle priorità di sopralluogo e per l'accesso alle abitazioni, previa raccolta delle istanze dei cittadini e successiva comunicazione ai medesimi degli esiti dei sopralluoghi e dell'adozione di eventuali ordinanze sindacali di sgombero.

Per gli edifici ordinari, quale supporto alle competenze del Sindaco nell'adozione di eventuali provvedimenti di sgombero o di interdizione, le verifiche di danno post-sisma sugli edifici ordinari e su quelli prefabbricati e/o di grande luce – laddove effettuate attraverso l'utilizzo della "*Scheda di 1° livello per il rilevamento dei danni, pronto intervento e agibilità per edifici ordinari nell'emergenza post-sismica (Aedes)*", e relativo Manuale di compilazione, di cui al decreto del Presidente del Consiglio dei ministri 8 luglio 2014, nonché, per gli edifici a struttura prefabbricata

o di grande luce, attraverso l'utilizzo della "*Scheda di valutazione di danno e agibilità post-sisma per edifici a struttura prefabbricata o di grande luce (GL-Aedes)*", e relativo Manuale di compilazione, di cui al Decreto del Presidente del Consiglio dei ministri 14 gennaio 2015 - devono essere realizzate utilizzando tecnici valutatori appositamente formati e con i requisiti previsti da dette disposizioni.

Sono fatte salve le attività urgenti espletate dai Vigili del Fuoco in relazione ai propri compiti istituzionali relativi alla tutela dell'incolumità delle persone e alla preservazione dei beni effettuate sulla base delle intese e delle procedure condivise fra il Corpo nazionale dei vigili del fuoco, il Dipartimento della protezione civile e le altre strutture operative del Servizio nazionale della protezione civile.

Le suddette attività vengono adottate anche mediante comunicazioni alle Autorità comunali con richiesta di provvedimenti che prevedano adempimenti urgenti ovvero che interdichino la frequentazione o l'utilizzo di aree o immobili, anche nell'ambito della definizione e della perimetrazione delle cosiddette "*zone rosse*", finalizzate all'espletamento degli interventi di soccorso tecnico urgente.

4.2.O LA CONDIZIONE LIMITE PER L'EMERGENZA (CLE)

Il Piano di protezione civile comunale deve tener conto dei risultati derivanti dagli studi della Condizione Limite per l'Emergenza (CLE) per l'insediamento urbano, come indicato dall'Ordinanza del Presidente del Consiglio dei ministri n. 4007 del 29 febbraio 2012.

La CLE definisce la condizione per cui, a seguito di un evento sismico, l'insediamento urbano nel suo complesso, pur subendo danni fisici e funzionali tali da condurre all'interruzione di quasi tutte le funzioni urbane presenti, compresa la residenza, conservi, comunque, la funzionalità della maggior parte delle funzioni strategiche per l'emergenza e la loro connessione ed accessibilità rispetto al contesto territoriale.

In sintesi, l'analisi comporta l'individuazione degli edifici e delle aree che garantiscono le funzioni strategiche per l'emergenza; l'individuazione delle infrastrutture di accessibilità e di connessione con il contesto territoriale, degli edifici e delle aree di emergenza e gli eventuali elementi critici; l'individuazione degli aggregati strutturali e delle singole unità strutturali che possono interferire con le infrastrutture di accessibilità e di connessione con il contesto territoriale.

Adottare gli studi di CLE significa, in ottica di gestione dell'emergenza, guardare al funzionamento del sistema urbano in quanto esso stesso elemento vulnerabile o risorsa utilizzabile in caso di evento.

Questo comporta alla determinazione di quale funzionalità urbana viene persa (o è in grado di resistere) in caso di evento. Insieme agli elementi strategici da utilizzarsi nella gestione dell'emergenza, porta a determinare quindi il sottosistema urbano che nel complesso deve assicurare la permanenza di una data funzionalità (la gestione dell'emergenza) in caso di sisma. Tutti i Comuni della Regione Marche hanno svolto le analisi della CLE e pertanto si invita ad usarne i risultati per la pianificazione di emergenza. Si ricorda comunque che gli studi e gli elaborati prodotti da tali analisi non costituiscono essi stessi il Piano Comunale di emergenza

bensì uno strumento strategico al fine della sua elaborazione.

4.2.P LA CONTINUITÀ AMMINISTRATIVA

I Comuni dovranno organizzare e predisporre, le attività necessarie a garantire in tutte le fasi dell'emergenza la continuità amministrativa dell'Ente e dei pubblici servizi, con particolare riguardo a quelli ritenuti essenziali e a quelli rivolti alla persona. Inoltre, in occasione di eventi che si verificano nel territorio di altri Comuni, disciplinano le modalità d'impiego del proprio personale comunale qualificato da mobilitare a loro supporto al fine di garantire la loro continuità amministrativa. In tal senso, i Comuni valutano la propria struttura organizzativa rispetto alla possibilità di garantire lo svolgimento delle attività amministrative e finanziarie ordinarie in emergenza. Individuano quindi il personale disponibile per il l'eventuale supporto agli altri Comuni ai quali fornire supporto e quello da richiedere se necessario, attraverso il supporto di ANCI. L'Amministrazione comunale, in seno alla propria pianificazione, dovrà individuare la Funzione di supporto competente e nominarne il Referente. Tale Funzione verrà predisposta al fine della prosecuzione dell'attività amministrativa e dei servizi ritenuti indifferibili e garantirà l'interlocuzione diretta col cittadino in ogni fase operativa di emergenza.

Per garantire la continuità amministrativa sono individuate due possibilità:

1. la stipula, in raccordo con la Regione, di accordi di gemellaggio tra Comuni, possibilmente distanti geograficamente e demograficamente omogenei;
2. il ricorso alla "Colonna Mobile degli Enti Locali", un progetto nato in collaborazione tra il Dipartimento nazionale di Protezione Civile e l'Associazione Nazionale Comuni Italiani (ANCI), con l'obiettivo di intervenire, superata la primissima fase emergenziale, a favore dei comuni colpiti dall'evento calamitoso, per supportare, ripristinare o implementare i servizi amministrativi andati distrutti o che necessitano di riattivazione.

Per garantire la continuità degli uffici comunali anche in emergenza viene, di fatto, inviato personale qualificato di supporto, sia di tipo amministrativo che tecnico, all'Amministrazione Comunale.

Essa è complementare alla colonna mobile della Regione ed è disciplinata da apposite procedure adottate da ANCI. Con le Ordinanze di Protezione Civile emanate in occasione delle emergenze si forniscono gli elementi di dettaglio in merito alle modalità di impiego del personale.

Al fine di procedere ai suddetti accordi di gemellaggio, i Comuni valutano quali servizi possano essere effettivamente gemellabili, sia che essi siano ordinari sia che debbano essere garantiti durante le fasi emergenziali. Gli elementi da considerare sono: la stima della domanda del servizio dopo l'evento, la quale cessa o diminuisce per alcuni servizi mentre per altri cresce; la natura dei servizi e se questi debbano essere erogati da personale/enti familiari col territorio; risorse umane e strumentali necessarie.

In sede di pianificazione comunale, è possibile costruire un organigramma dell'Amministrazione valido nelle fasi di emergenza. In esso vengono redistribuiti i compiti, le attività e le risorse umane che all'occorrenza possono essere implementate attraverso gli accordi di gemellaggio di cui sopra.

Per far sì che questi modelli organizzativi siano efficaci, occorre che:

- I Comuni gemellati siano a conoscenza reciproca dei propri modelli organizzativi;
- I Comuni condividano i sistemi gestionali, tendendo verso l'interoperabilità,

- organizzandosi per rendere accessibili le informazioni in emergenza;
- Si preveda un piano formativo adeguato per il personale dell'Amministrazione;
 - Vengano organizzate specifiche esercitazioni;
 - Siano concordate le procedure di attivazione e impiego delle risorse umane in emergenza.

In emergenza, è opportuno approntare le procedure amministrative che disciplinano l'impiego di personale presso altre amministrazioni e prevedere le risorse economiche che consentono la copertura delle spese straordinarie da parte dei Comuni che intervengono sui territori colpiti.

4.3 LE PROCEDURE OPERATIVE

Il Comune delinea le procedure operative da attuare nelle fasi di emergenza e definisce l'organizzazione delle strutture comunali e la loro configurazione in base alle esigenze comprendendo il C.O.C. e le Funzioni di supporto. Tali attività dovranno essere svolte durante ogni tipo di evento emergenziale occorso, o in procinto di occorrere, sul territorio comunale.

Sulla base del D.Lgs. n.1/2018, art. 7 gli eventi emergenziali vengono suddivisi in tre categorie:

- eventi di tipo "A" - emergenze connesse con eventi calamitosi di origine naturale o derivanti dall'attività dell'uomo che possono essere fronteggiati mediante interventi attuabili, dai singoli enti e amministrazioni competenti in via ordinaria;
- eventi di tipo "B" - emergenze connesse con eventi calamitosi di origine naturale o derivanti dall'attività dell'uomo che per loro natura o estensione comportano l'intervento coordinato di più enti o amministrazioni, e debbono essere fronteggiati con mezzi e poteri straordinari da impiegare durante limitati e predefiniti periodi di tempo, disciplinati dalle Regioni nell'esercizio della rispettiva potestà legislativa;
- eventi di tipo "C" – emergenze di rilievo nazionale connesse con eventi calamitosi di origine naturale o derivanti dall'attività dell'uomo che in ragione della loro intensità o estensione debbono, con immediatezza d'intervento, essere fronteggiate con mezzi e poteri straordinari da impiegare durante limitati e predefiniti periodi di tempo ai sensi dell'articolo 24 del D.Lgs. n. 1/2018.

La gestione delle emergenze di livello comunale, o di tipo "A", è affidata ai singoli enti e amministrazioni competenti in via ordinaria. In ambito comunale, la figura istituzionale principale è rappresentata dal Sindaco, dal quale partono tutte le direttive della catena operativa di Protezione Civile.

Per gli eventi di tipo "B" e di tipo "C" si applica il principio di sussidiarietà verticale nella gestione delle emergenze a loro connesse. In tal caso, oltre ad individuare le dimensioni di un evento occorre rapportare le stesse alle risorse, alla consistenza demografica ed all'organizzazione dell'ente chiamato a fronteggiarlo. Non è sempre facile ed immediato infatti determinare, fin dai primi istanti successivi ad un evento calamitoso, le dimensioni, la tipologia e l'entità dell'evento stesso e in quale tipologia di evento lo stesso ricada.

Pertanto, occorre tener presente che, nel caso l'evento interessi più ambiti amministrativi, è comunque necessario un coordinamento degli interventi, dal livello territoriale più prossimo al territorio, cioè quello comunale, ai livelli territoriali superiori (provinciale, regionale, nazionale).

Questi ultimi sono chiamati ad intervenire sia quando un evento, seppur di portata di per sé limitata, interessi il territorio di più Comuni o Province, sia quando si tratti di un evento a scala locale che comunque deve essere fronteggiato con mezzi e risorse più consistenti di quelli che l'ente interessato possa dispiegare.

Oltre alla suddivisione degli eventi calamitosi in tre classi gli eventi possono essere suddivisi in due categorie principali:

- rischi **prevedibili** (es. rischio idrogeologico)
- rischi **imprevedibili** (es. rischio sismico).

Si specifica che alcuni rischi, es. incendio boschivo o idrogeologico, anche se prevedibili possono, per l'eccezionalità dell'evento stesso e per i tempi estremamente rapidi nel manifestarsi, ricadere nella casistica dei rischi non prevedibili.

Nel caso di un **rischio prevedibile** o comunque caratterizzato da fasi progressive dei livelli di gravità, ricevuta la segnalazione di allarme, il sistema comunale di Protezione Civile dovrà valutare l'entità e la gravità dell'evento e gestire l'emergenza coinvolgendo le strutture, gli Enti ed il personale (comunale e non) necessari. Le procedure operative possono prevedere una ulteriore fase operativa di rientro graduale alle condizioni ordinarie qualora cessi l'emergenza, oppure possono proseguire fino alla completa attivazione delle strutture di Protezione Civile attraverso la progressiva attuazione delle fasi operative di emergenza successive: Fase di attenzione; Fase di preallarme e Fase di allarme.

L'attivazione della Fase operativa, a seguito dell'emanazione di un livello di allerta non avviene in maniera automatica, ma deve essere dichiarata dai soggetti responsabili delle pianificazioni e delle procedure ai diversi livelli territoriali, anche sulla base della situazione contingente. Parimenti deve essere formalizzato il rientro a una Fase operativa inferiore e/o la cessazione dell'attivazione, quando venga valutato che la situazione sia tale da permettere una riduzione e/o il rientro dell'attività verso condizioni di normalità.

In particolare, per il rischio meteo-idrogeologico e idraulico, secondo quanto riportato dalle Indicazioni Operative del 10 Febbraio 2016 del Capo Dipartimento Protezione Civile, a seguito degli allertamenti pervenuti, così come codificati ed approvati a livello regionale dal DPGR 160/PRES/2016, si attiveranno le fasi operative di emergenza secondo le seguenti modalità:

- a seguito dell'emissione di un livello di **allerta gialla o arancione** vi è l'attivazione diretta almeno della **Fase di attenzione**;
- a seguito dell'emissione un livello di **allerta rossa** vi è l'attivazione almeno di una **Fase di preallarme**;
- a seguito dell'emissione di un Avviso di Condizioni Meteorologiche Avverse Regionale per neve, vento o mare, o in caso sia definito un livello di **allerta gialla, arancione o rossa per rischio valanghe** vi è l'attivazione diretta almeno della **Fase di attenzione**.

Il Comune valuta l'opportunità di attivare direttamente o successivamente, all'approssimarsi dei fenomeni, la Fase di preallarme o di allarme, in considerazione dello scenario previsto, della probabilità di accadimento dei fenomeni, della distanza temporale dall'effettivo verificarsi della previsione e delle capacità di risposta complessive del proprio sistema di Protezione Civile, il tutto indipendentemente da quanto deciso dalla Regione.

Nel caso un livello territoriale decida di attivare una Fase operativa per il rischio meteorologico, idrogeologico e idraulico e/o per il rischio valanghe differente da quella definita dalla Regione, deve comunque darne immediata comunicazione alla SOUP.

Le attività da svolgere nelle Fase operative sopra indicate, vengono esemplificate dalla tabella Allegato 2 della DGR 148/2018, riportata qui di seguito.

Piano di Protezione Civile – Comune di Montecalvo in Foglia

Fase	Il Comune/Sindaco	
ATTENZIONE	<ul style="list-style-type: none"> - Sms gruppo ristretto (Polizia Municipale, UTC, Volontariato) e responsabili delle funzioni di coordinamento/supporto del C.O.C.; - Valuta lo scenario locale e decide l'eventuale sorveglianza del territorio attraverso il presidio delle zone ad elevata predisposizione al dissesto idrogeologico o alta pericolosità secondo quanto previsto nel piano di emergenza; - Attiva il piano di emergenza e valuta l'eventuale apertura del C.O.C., anche in modalità ridotta, comunicando alla Prefettura, alla SOUP e alla SOI di riferimento; - Attiva il flusso delle comunicazioni con gli enti sovraordinati e se necessario allerta il volontariato. 	<ul style="list-style-type: none"> - Verifica la funzionalità dei sistemi di radio-comunicazione e della disponibilità di materiali e mezzi per la gestione delle emergenze; - Ravvisata una particolare criticità informa la popolazione residente nelle zone a rischio tramite le strutture comunali a disposizione (compreso il volontariato); - Verifica eventuali necessità e le risorse disponibili e si attiva per l'eventuale acquisizione di quelle necessarie; - Se necessario controlla le strutture ed infrastrutture a rischio (scuole, ospedali...) ed informa i titolari.
PREALLARME	<ul style="list-style-type: none"> - Assicura gli interventi di prevenzione, di soccorso e di assistenza alla popolazione in ambito comunale; - Raccordo con le altre strutture operative presenti sul territorio (CC, VVF...); - Avvia il monitoraggio e la sorveglianza nei punti critici del territorio; - Comunica costantemente la propria fase operativa ed ogni passaggio di fase. - Attiva il C.O.C., anche in modalità ridotta, comunicando alla Prefettura, alla SOUP e alla SOI di riferimento; - Attiva le misure di pronto intervento per contrastare gli effetti sul territorio; 	<ul style="list-style-type: none"> - Allerta/attiva il proprio personale (volontariato compreso) e le risorse presenti sul territorio (es. convenzioni con ditte, associazioni...) al fine di provvedere a ripulire i tombini ed i tratti dei corsi d'acqua del reticolo idrografico minore di propria competenza; - Comunica, in tempo utile alla popolazione tramite le strutture comunali (compreso il volontariato), le necessità di mettere in atto misure di autoprotezione; - Mantiene informata la popolazione attraverso metodi efficaci che favoriscono la diffusione delle comunicazioni (messaggistica, sito web, megafoni, ecc.)
ALLARME	<ul style="list-style-type: none"> - Attiva il C.O.C. in configurazione integrale, prevedendo all'interno la componente sanitaria, comunicandolo alla Prefettura, alla SOUP e alla SOI di riferimento; - Avvia il monitoraggio e la sorveglianza nei punti critici del territorio secondo quanto previsto dal Piano Comunale di Emergenza; - Assicura il soccorso e l'assistenza alla popolazione, - Attiva il volontariato e chiede, se necessario, supporto di ulteriori unità alla SOI/SOUP; - Aggiorna costantemente la propria fase operativa ad ogni passaggio di fase, aggiornando il portale web. 	<ul style="list-style-type: none"> - Provvede alla chiusura preventiva di strade, ponti e sottopassi a rischio di sua competenza. Monitora i tratti classificati 5a categoria (Centri Abitati), - Impiega tutte le risorse presenti sul territorio sia proprie che in convenzione (con ditte, associazioni, ecc.); - Provvede all'interdizione di aree a rischio ed effettua eventuali evacuazioni preventive; - Informa la popolazione sulla situazione e sull'evoluzione dell'evento previsto ed in corso (con megafoni o altri); - Attiva il sistema di messaggistica ("Alert System") alla popolazione, laddove presente.

Esse devono essere poste in atto dal Comune in quanto responsabile dell'attivazione dei primi soccorsi alla popolazione e degli interventi urgenti necessari a fronteggiare l'emergenza, nonché della informazione alla popolazione (art. 12 del D.Lgs. n. 1/2018).

Di seguito viene presentato un diagramma riassuntivo dell'attivazione progressiva delle Fasi operative:

RISCHI PREVEDIBILI

- Rischio idrogeologico (frane ed alluvioni)
- Rischio inondazione marina
- Rischio Incendi Boschivi

in seguito ad un avviso di situazione a rischio si dichiara il passaggio alla

FASE DI ATTENZIONE

passaggio alla fase successiva



FASE DI PREALLARME

passaggio alla fase successiva



FASE DI ALLARME



EMERGENZA



fine della procedura

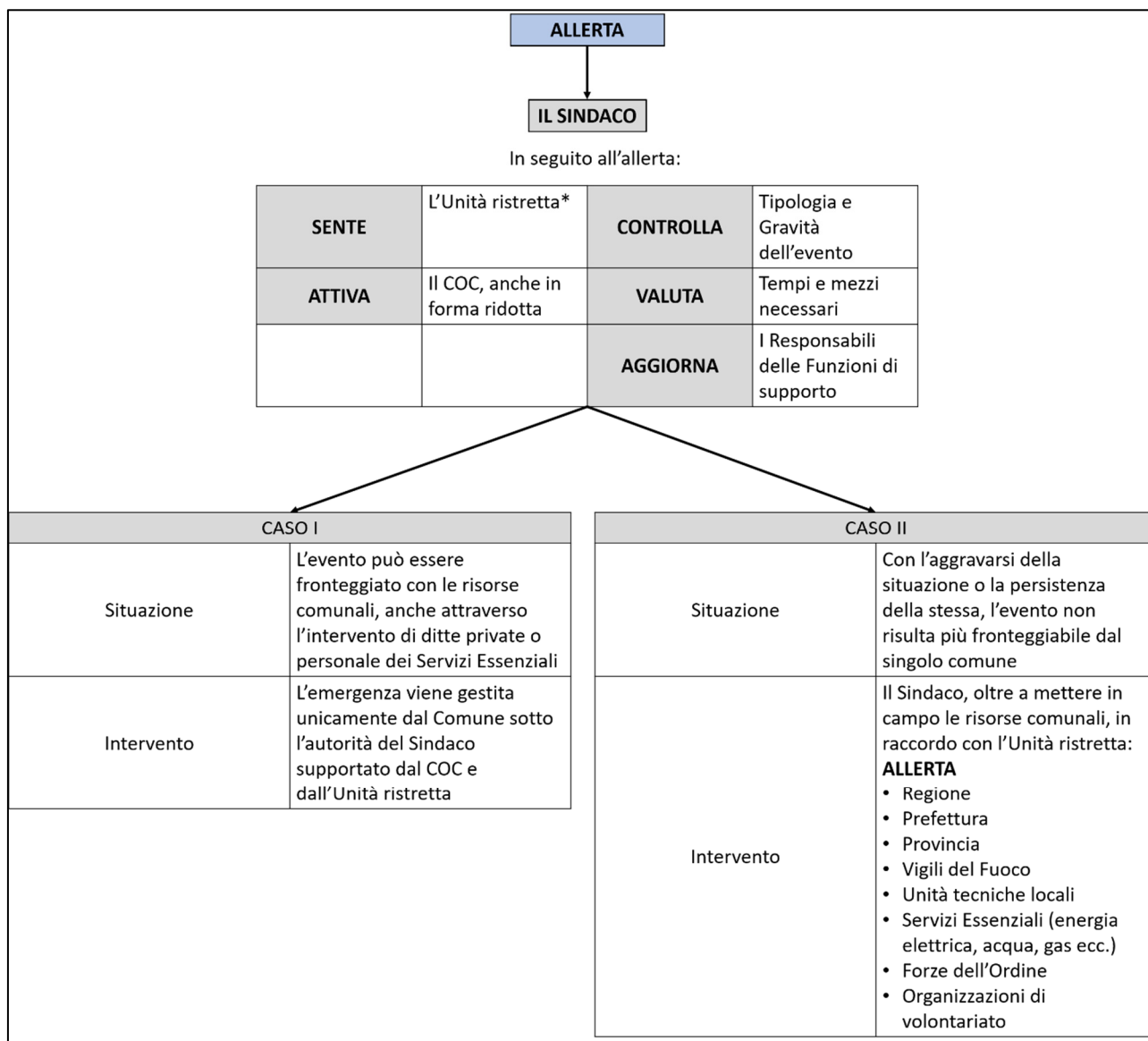


ritorno alla fase di **attenzione** o
fine della procedura



ritorno alla fase di preallarme o
fine della procedura

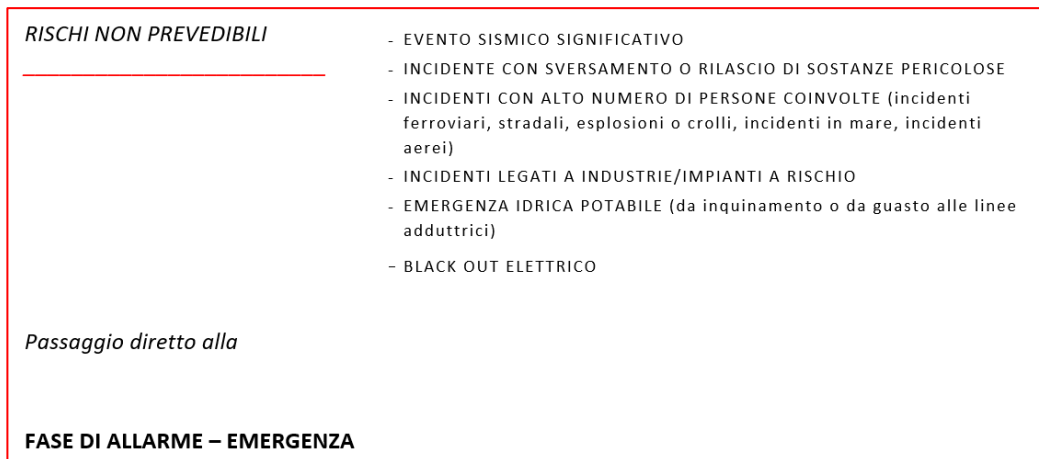
Conseguentemente il Sindaco, in sintesi:



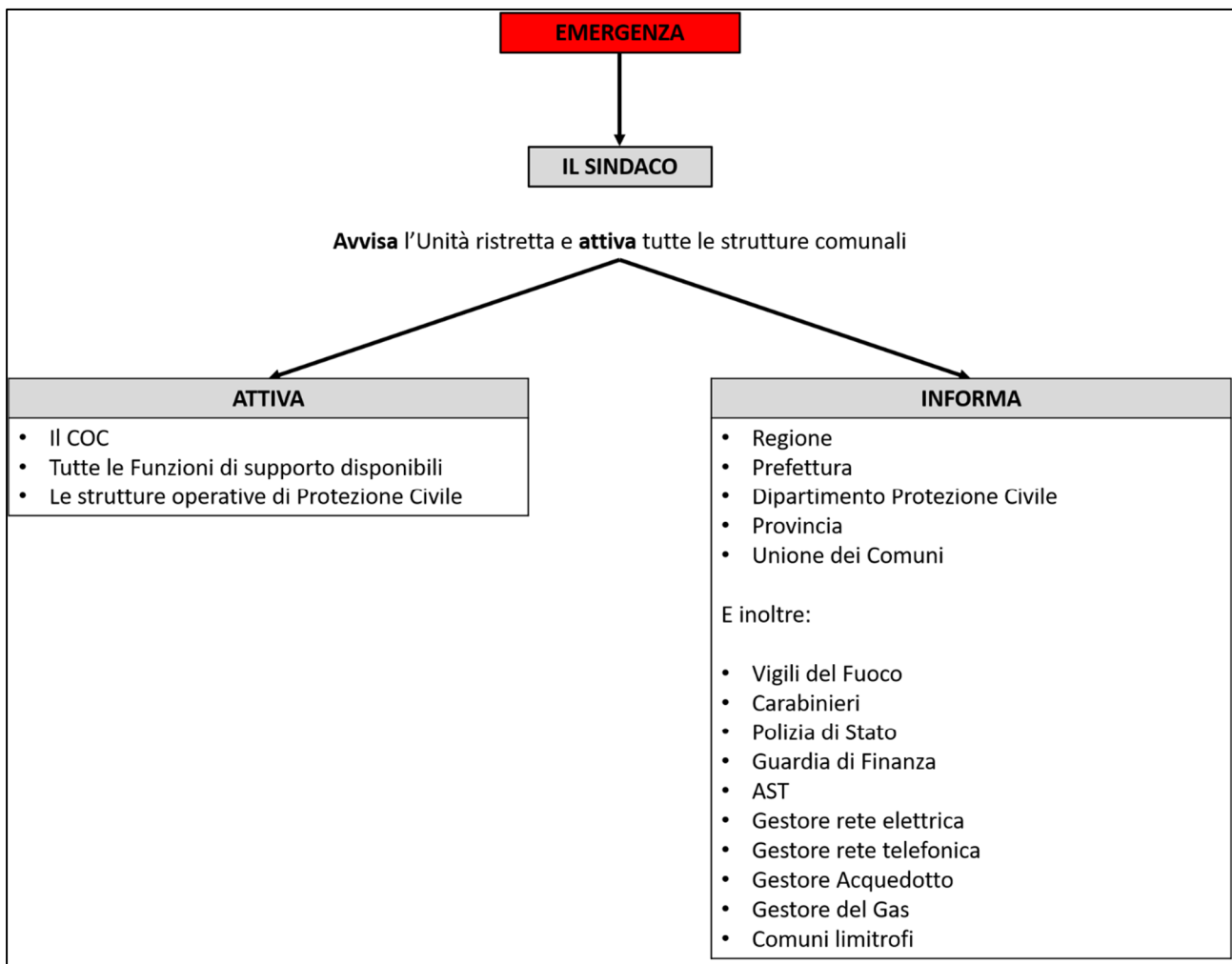
**Unità Ristretta: rappresenta il gruppo di riferimento del sistema comunale di protezione civile, ne è capo il Sindaco e ne fanno parte un gruppo ristretto di figure, in base alla disponibilità dell'organico del Comune (es. Responsabili dell'Ufficio Tecnico, dell'Ufficio Amministrativo, del Volontariato ed un referente della Polizia Locale). Questa unità svolge attività sia tecniche che amministrative per il coordinamento nei confronti dei rischi nonché di pianificazione territoriale e di emergenza.*

Nel caso invece di ***rischio non prevedibile*** la situazione manifestatasi in forma critica deve essere gestita attraverso l'immediata attivazione di tutto il sistema comunale di Protezione Civile, col passaggio diretto alla Fase di emergenza, le cui attività saranno similari a quelle della Fase di allarme. Esse vengono svolte al verificarsi di eventi di varia natura, improvvisi, non previsti o non prevedibili, o per i quali non esiste alcuna tipologia di allertamento.

Di seguito viene presentato un diagramma riassuntivo per l'attivazione diretta alla Fase di emergenza:



Conseguentemente il Sindaco, in sintesi:



Nel complesso ed articolato sistema regionale di protezione civile, al fine di garantire l'immediato, continuo e reciproco scambio di informazioni, tutti i centri di coordinamento operanti sul territorio, tra i quali i COC dei Comuni, oltre a quanto previsto dalle proprie procedure operative di emergenza, hanno il dovere di:

- dare immediata comunicazione alla SOUP e alla SOI - qualora attivata - dell'evento previsto o già avvenuto o in corso, previa verifica dell'attendibilità delle informazioni;
- informare tempestivamente la SOUP e la SOI - qualora attivata - relativamente agli interventi effettuati (o previsti), indicandone tipologia, località, tempistica e risorse impiegate;
- comunicare alla SOUP e alla SOI - qualora attivata - eventuali necessità di concorso e supporto nell'intervento (volontariato, risorse, ecc.);
- mantenere contatti costanti con la SOUP e la SOI - qualora attivata, e la Prefettura, per aggiornamenti fino al ritorno alle condizioni ordinarie;
- predisporre un report di evento per ogni situazione emergenziale, qualora richiesto dal Dipartimento regionale e/o dalle Prefetture, con la sintesi delle attività svolte;
- assicurare il costante flusso di informazioni.

Risulta fondamentale inquadrare le azioni che devono essere svolte dal **Sindaco** e dalle varie **Funzioni di supporto** durante le differenti fasi operative (in caso di rischi prevedibili) o nella sola fase di emergenza (in caso di rischi non prevedibili) e in relazione alle principali tipologie di rischio riconosciute a livello comunale.

In Allegato 7 sono riportate delle linee guida che devono essere seguite, dai vari “attori”, nelle diverse fasi di un processo atto a fronteggiare un determinato Rischio. Va da sé che tali linee di azione potranno essere implementate dalle figure responsabili, anche in seguito alle esperienze acquisite sul campo.

APPROVAZIONE, AGGIORNAMENTO, REVISIONE E VALUTAZIONE DEI PIANI DI PROTEZIONE CIVILE

L'approvazione

Come previsto dall'articolo 12, comma 4, del Codice, il piano comunale è approvato con deliberazione consiliare nella quale vengono definite le modalità di revisione periodica e di aggiornamento dello stesso. Gli aggiornamenti del piano che non comportano modifiche sostanziali di carattere operativo possono essere demandati a provvedimenti del Sindaco, della Giunta o della competente struttura amministrativa.

L'aggiornamento, la revisione

Considerata la natura dinamica del piano di protezione civile, al fine di garantire l'efficacia e l'operatività delle misure in esso previste, il Comune procede ad un aggiornamento ed una revisione periodica, che tenga conto degli esiti delle esercitazioni, secondo le modalità di seguito descritte:

- aggiornamento costante per i dati di rapida evoluzione quali, ad esempio, la rubrica, i responsabili dell'amministrazione, le risorse disponibili, i ruoli;
- revisione periodica con cadenza massima triennale per la variazione degli aspetti più rilevanti del piano quali, ad esempio, gli scenari di rischio, il modello di intervento, l'assetto politico e amministrativo, l'organizzazione della struttura di protezione civile, le modalità di partecipazione della popolazione allo sviluppo del piano e di informazione della stessa sui rischi.

La valutazione

La valutazione dell'operatività del piano è opportuno che sia effettuata con strumenti oggettivi e replicabili. Una verifica preliminare di congruità e adeguatezza del piano può essere realizzata mediante l'applicazione di un metodo di "autovalutazione" da parte del Comune.

Ai sensi dell'art.11, comma 1, del D.Lgs. 1/2018 "Codice della Protezione Civile" (di seguito Codice) la Regione disciplina l'organizzazione dei sistemi di protezione civile, assicurando lo svolgimento delle attività di protezione civile, e in particolare:

- lett. a) - l'adozione e attuazione del Piano regionale di protezione civile;
- lett. b) - la redazione degli indirizzi per la predisposizione dei piani provinciali, di ambito e comunali di protezione civile;
- lett. o), comma 2) - la predisposizione dei piani provinciali e di ambito di protezione civile sulla base degli indirizzi regionali.

La Regione Marche nel 2024 ha approvato gli Indirizzi per la predisposizione dei Piani comunali di Protezione Civile, con DGR n. 35 del 22/01/2024 ha approvato il Piano regionale di Protezione Civile e con altre Delibere di Giunta ha approvato tutti i Piani provinciali di Protezione Civile consultabili a questo link: <https://www.regione.marche.it/Regione-Utile/Protezione-Civile/Prevenzione/Pianificazione#Piani-Provinciali>

Premesso quanto sopra, ogni Amministrazione comunale è pertanto dotata di ogni strumento utile per redigere il proprio Piano comunale di protezione civile, che dovrà essere allineato alla succitata normativa (ed eventuali aggiornamenti successivamente intervenuti).

LA PARTECIPAZIONE DEI CITTADINI ALL'ATTIVITÀ DI PIANIFICAZIONE DI PROTEZIONE CIVILE

L'articolo 18, comma 2, del Codice dispone che deve essere assicurata la partecipazione dei cittadini singoli e associati al processo di elaborazione della pianificazione di protezione civile, secondo forme e modalità che garantiscano la necessaria trasparenza.

Per trasparenza si intende l'accessibilità alle informazioni, la partecipazione con la possibilità di contraddittorio e l'individuazione del responsabile del procedimento, per rendere conoscibile al cittadino l'azione della pubblica amministrazione e per consentire a questa di rendere conto del proprio operato (*accountability*) ai sensi della normativa in materia.

Il processo di partecipazione pubblica è una forma di coinvolgimento della cittadinanza che prevede un dialogo con l'Amministrazione responsabile della pianificazione che, di norma, conduce a modifiche nelle opinioni di entrambe le parti e conseguentemente dei documenti di piano. Si tratta di una forma di governance, dove il contributo della cittadinanza caratterizza ed informa in maniera innovativa l'azione amministrativa, rendendola più efficace e trasparente.

A livello comunale la partecipazione dei cittadini è promossa in fase di elaborazione/revisione del Piano, al fine di rendere lo stesso più aderente alle esigenze delle comunità locali.

L'obiettivo è quello di elaborare/revisionare/aggiornare il piano di protezione civile con la partecipazione attiva dei cittadini per argomenti quali:

- a) gli scenari di evento e di rischio, con riferimento agli eventi storici ed alle principali emergenze occorse;
- b) la comunicazione e informazione alla cittadinanza, con particolare riferimento al sistema di allertamento;
- c) le azioni di tutela delle persone e dei beni da porre in essere con particolare riferimento a: chiusura delle scuole, degli esercizi pubblici e commerciali e dei luoghi pubblici, viabilità ed evacuazioni, individuazione delle aree di emergenza;
- d) le misure di autoprotezione da adottare;
- e) la tutela degli animali;
- f) la coerenza della pianificazione di protezione civile con le altre pianificazioni territoriali.

Ai fini dell'organizzazione del percorso di partecipazione i Comuni definiscono:

- a) gli elementi della pianificazione di protezione civile che necessitano di essere esaminati con i cittadini per la redazione del piano di protezione civile o per l'aggiornamento dello stesso;
- b) i portatori di interesse dei cittadini (stakeholder) con cui esaminare i suddetti elementi;
- c) le metodologie di partecipazione ritenute più efficaci quali: assemblee pubbliche, convegni, siti internet, workshop di approfondimento, questionari mirati, riunioni e incontri aperti alla cittadinanza, camminate nei luoghi della memoria del rischio, reportage fotografici;
- d) il cronoprogramma delle attività di partecipazione;
- e) il metodo di raccolta delle proposte;
- f) le risorse necessarie ed i costi.

Al termine del percorso di partecipazione viene redatta una relazione che contenga la descrizione delle attività svolte, le questioni aperte e maggiormente problematiche e le relative proposte di soluzione. Tale relazione conclusiva è il documento utile ai fini dell'elaborazione o aggiornamento del Piano comunale di protezione civile.

INFORMAZIONE ALLA POPOLAZIONE

L'art. 12 comma 5 lettera b) del Codice stabilisce che il sindaco è responsabile *“altresì dello svolgimento, a cura del Comune, dell'attività di informazione alla popolazione sugli scenari di rischio, sulla pianificazione di protezione civile e sulle situazioni di pericolo determinate dai rischi naturali o derivanti dall'attività dell'uomo”*.

La pianificazione di protezione civile comunale, risulta efficace solo se è conosciuta dalla popolazione e, pertanto, deve essere abbinata a una specifica attività di informazione alla popolazione, attraverso modalità dedicate al periodo ordinario e altre alle emergenze.

Nel periodo ordinario le informazioni principali da comunicare alla cittadinanza, in modo chiaro e dettagliato, laddove possibile anche attraverso mappe interattive riguardano:

- i rischi presenti sul territorio;
- i comportamenti da seguire prima, durante e dopo un evento;
- i punti di informazione;
- i numeri utili;
- le aree di attesa ed i centri di assistenza;
- le modalità di allertamento, di allarme e di allontanamento preventivo;
- le vie di fuga e le indicazioni sulla viabilità alternativa in caso emergenza.

Per favorire la comprensione del piano di protezione civile comunale da parte della popolazione è fondamentale prevedere sulla *home-page* del sito web istituzionale una sezione dedicata che abbia la maggiore evidenza possibile, con il link alle informazioni e ai documenti del piano di protezione civile.

Per elaborare le strategie di informazione nel periodo ordinario, ogni Comune identifica i propri obiettivi e procede all'individuazione dei tipi di pubblico (cittadini giovani, popolazione anziana, popolazione di lingua straniera, persone con disabilità, stakeholder, giornalisti) per definire le azioni di comunicazione adeguate, anche in considerazione delle risorse effettivamente disponibili. È utile dunque suddividere il pubblico in gruppi omogenei per poi decidere i contenuti da veicolare e gli strumenti di comunicazione da utilizzare. Tutti i prodotti devono convergere verso lo stesso obiettivo attraverso un processo di comunicazione integrata, con una definizione precisa dei tempi e delle risorse impiegate.

Le modalità di informazione, nel periodo ordinario, possono anche prevedere l'utilizzo dei *social media* e dei servizi di messaggistica gestiti attraverso i canali istituzionali, nonché numeri utili dedicati all'informazione della cittadinanza, che rappresentano strumenti di comunicazione potenti e flessibili capaci di veicolare informazioni in modo capillare e tempestivo.

I *social media*, la messaggistica e i numeri utili, se utilizzati correttamente e integrati in un piano di comunicazione complessivo, possono rappresentare una risorsa importante nell'attività di prevenzione.

Per la diffusione dell'informazione alla cittadinanza è possibile organizzare anche punti informativi, incontri periodici con la popolazione avvalendosi anche di volontari di protezione civile attivati ai sensi del Codice, adeguatamente formati, che spieghino e distribuiscano materiali informativi sui

maggiori rischi presenti sul territorio, possibilmente tradotti in differenti lingue.

Nel piano di protezione civile comunale, infine, è necessario inserire anche le modalità di informazione dedicate alle persone con disabilità e fragilità, per garantire la massima efficienza in caso di emergenze che possano verificarsi sul territorio.

Per quanto concerne i rapporti con gli organi d'informazione, il Sindaco provvede alla comunicazione secondo le modalità che ritiene più efficaci.

Il piano di protezione civile riporta anche le modalità con cui il Comune informa la popolazione sulle situazioni di pericolo in caso di emergenza.

Le strategie di informazione devono essere periodicamente aggiornate in relazione a quanto previsto al Capitolo inerente *“approvazione, aggiornamento, revisione e valutazione dei piani di protezione civile”* del piano di protezione civile.

Per quanto riguarda le campagne di informazione alla cittadinanza, si raccomanda fortemente di allinearsi alle indicazioni e ai suggerimenti fornite dal Dipartimento nazionale di Protezione civile e dalla Regione Marche.

In particolare, le informazioni sono reperibili da documenti ufficiali, dai siti web e dai materiali delle campagne informative.

Inoltre si ricorda che è possibile aderire alle campagne nazionali di informazione.

Le campagne *“Io non rischio”* ed *“Io non rischio scuola”*, per esempio, sono organizzate nei contenuti, nei materiali e nelle modalità di gestione dal Dipartimento nazionale di Protezione civile. La Regione Marche, poi, le articola sul proprio territorio attraverso le Organizzazioni di volontariato.

In particolare, la campagna *“Io non rischio”*:

- viene portata avanti sulle piazze dei Comuni aderenti;
- tratta gli argomenti relativi al Terremoto, Maremoto, Alluvione, Vulcani, Incendi boschivi, le grandi Dighe, il rischio industriale e nucleare;
- viene condotta da Volontari di Protezione civile opportunamente formati;
- è rivolta ai cittadini.

La campagna *“Io non rischio scuola”*:

- rispetta criteri del tutto analoghi alla campagna *“Io non rischio”*, ma ha come destinatari gli alunni della scuola primaria;
- viene condotta all'interno delle Istituzioni scolastiche.

Ne consegue che sia i materiali che i momenti di selezione e formazione dei Volontari comunicatori della campagna hanno un taglio specifico.

È possibile, inoltre, utilizzare il materiale informativo che la Regione Marche invia direttamente alle Amministrazioni comunali (poster, video, etc.).

Riguardo alle attività per l'informazione alla popolazione e/o ai sistemi di comunicazione/allertamento che le Amministrazioni comunali possono porre in atto, e che riterranno più efficaci nel proprio territorio, si riporta di seguito, a titolo esemplificativo e non esaustivo, un elenco:

- App per smartphone/Piattaforme di comunicazione e allertamento;
- Siti web dedicati alle finalità di protezione civile;
- Digitalizzazione e pubblicazione dei piani comunali su portali Web/GIS dedicati;
- Semafori e segnaletica sui punti critici;
- Sistemi acustici di allertamento (megafoni, sirene, ecc.);
- Pannelli a messaggistica variabile;
- Attività di informazione alla popolazione anche sotto forma di volantinaggio, brochures o cartellonistica, contenenti le informazioni principali sulla pianificazione di protezione civile comunale (rischi presenti sul territorio, punti di informazione, numeri utili, aree di attesa ed i centri di assistenza, modalità di allertamento, di allarme e di allontanamento preventivo, vie di fuga ed indicazioni sulla viabilità alternativa in caso emergenza) ed i comportamenti da seguire prima, durante e dopo un evento;
- Telecamere/webcam.

Inoltre si ricorda che con Direttiva del Presidente del Consiglio dei ministri del 23 ottobre 2020, aggiornata dalla Direttiva del Ministro per la protezione civile e le politiche del mare del 7 febbraio 2023 recante "Allertamento di protezione civile e sistema di allarme pubblico IT-Alert", ha disciplinato l'utilizzo del sistema di allarme pubblico IT-Alert con riferimento agli eventi di protezione civile.

La Direttiva ha individuato i seguenti scenari di rischio di livello nazionale per i quali è previsto l'invio di un messaggio IT-alert per informare la popolazione allo scopo di favorire l'adozione delle misure di autoprotezione:

- maremoto generato da un sisma;
- collasso di una grande diga;
- attività vulcanica, relativamente ai vulcani Vesuvio, Campi Flegrei, Vulcano e Stromboli;
- incidenti nucleari o situazione di emergenza radiologica;
- incidenti rilevanti in stabilimenti soggetti al decreto legislativo 26 giugno 2015, n. 105;
- precipitazioni intense.

Si rimanda a suddette Direttive per ogni dettaglio in merito.

Nell'Allegato 1 vengono riportate le norme di comportamento per la popolazione per ciascun rischio presente nel territorio regionale.

La formazione

Dato che la pianificazione di protezione civile, a tutti i livelli territoriali, si configura come un ciclo di attività caratterizzato dalla varietà, specificità e talvolta elevata specializzazione degli attori coinvolti, dalla stretta interconnessione con altri ambiti strategici del governo del territorio e della tutela della vita, e dalla elevata complessità della governance del processo, si raccomanda di partecipare alle attività di formazione poste in essere dalla regione Marche e dal Dipartimento di Protezione civile.

CONCLUSIONI

Il Piano di emergenza così elaborato rappresenta un modello operativo da attivare a fronte di uno scenario di rischio e prevede l'evacuazione della popolazione a rischio con ampi margini di tempo rispetto al verificarsi dell'evento per cui si è dato l'allarme.

Il Piano dovrà recepire le informazioni e gli aggiornamenti provenienti dalla comunità scientifica inerenti agli eventi attesi sul territorio e la documentazione cartografica necessaria alla definizione degli scenari.

L'organizzazione di base per rendere efficace la risposta del sistema di protezione civile passa attraverso l'attuazione delle funzioni di supporto, attivabili modularmente secondo le necessità.

Il Referente di ogni funzione di supporto dovrà redigere il relativo piano particolareggiato nonché mantenere aggiornati i dati e le procedure inerenti alla propria funzione.

Gli elementi che mantengono vivo e valido un piano sono:

- **Aggiornamento periodico**
- **Attuazione di esercitazioni**
- **Informazione alla popolazione**

Durante il periodo ordinario:

Il Sindaco o suo delegato assicurerà alla popolazione le informazioni necessarie per convivere con il rischio potenziale di eventi calamitosi nonché quelle relative al Piano Comunale di Emergenza.

Le informazioni provenienti dalla comunità Scientifica riguardanti gli eventi calamitosi, nonché tutte le conoscenze acquisite sulle condizioni del territorio comunale e i rischi a cui esso è esposto, dovranno essere comunicate alla popolazione attraverso conferenze pubbliche, specifiche pubblicazioni, convegni, volantaggio e affissioni, emittenti Radio locali, emittenti radiotelevisive, siti web, canali social.

Il Sindaco provvederà, inoltre, ad organizzare esercitazioni insieme ad Organi, Strutture e Componenti di Protezione Civile, con lo scopo di verificare quanto riportato nel Piano Comunale, di testare la validità dei modelli organizzativi e di intervento, nonché di favorire la diffusione della conoscenza dei contenuti del Piano da parte di tutti i soggetti coinvolti, in particolare della popolazione.

Queste, in base all'esecuzione reale o meno delle attività previste, si distinguono in:

- ✓ *esercitazioni per posti di comando (Command Post Exercise - CPX):* prevedono che il contesto esercitativo si svolga tra centri operativi ai vari livelli con la simulazione, ad esempio, della movimentazione di risorse, con lo scopo di verificare le relazioni e comunicazioni tra i vari centri, testare il processo decisionale, la tempistica di attivazione del sistema di coordinamento e le procedure di intervento. Tali esercitazioni non prevedono, quindi, azioni reali sul territorio se non il presidio dei centri operativi che vengono attivati;
- ✓ *esercitazioni sul campo (Field Exercise - FX):* sono simulate le fasi di attivazione, mobilitazione ed impiego operativo di moduli o squadre addestrate, con azioni reali sul territorio, e l'attivazione di centri operativi e/o l'interazione con Soggetti ed Autorità territoriali utili per testare aspetti specifici o raggiungere determinati obiettivi di apprendimento. Questa tipologia è assimilabile alle prove di soccorso;
- ✓ *esercitazioni a scala reale (Full Scale Exercise - FSX):* sono simulate le diverse attività di protezione civile, che vanno dalla prevenzione ed allertamento a quelle della gestione

dell'emergenza nell'ambito dello scenario simulato. Oltre all'attivazione dei centri operativi a tutti i livelli territoriali coinvolti e della rete di comunicazione, vengono effettuate azioni reali sul territorio, dal dispiegamento delle risorse al coinvolgimento della popolazione;

- ✓ *esercitazioni Table Top (TTX)*: è simulato un ambiente artificiale che riproduce interamente o in parte di scenari di evento per testare processi decisionali che fanno riferimento a piani di protezione civile o a modelli di intervento esistenti. Una TTX può essere impiegata per testare e/o sviluppare piani e procedure operative. I partecipanti, nell'arco temporale predefinito di qualche ora o di un giorno, esaminano o discutono insieme come intendono, gestire una varietà di tipi di problemi o compiti assegnati. Le TTX richiedono anche la gestione e produzione di documentazione da parte dei partecipanti;
- ✓ *esercitazioni di valutazione/discussione (Discussion-Based Exercise - DBX)*: simili alle CPX le DBX sono prettamente finalizzate alla valutazione e discussioni di specifiche procedure e attività. Pertanto, tale esercitazione consiste in un'attività di discussione e confronto in maniera congiunta tra i partecipanti alla simulazione.

La documentazione riguardante l'attività esercitativa dovrà essere trasmessa alla Regione per consentire sia la valutazione tecnica dell'attività prevista, sia il controllo degli aspetti amministrativi connessi all'applicazione dei benefici di legge relativi all'impiego dei volontari.

In fase di emergenza:

Nel periodo di intervento la popolazione sarà mantenuta costantemente informata sulle attività disposte dal C.O.C. sull'evento nonché sulle norme comportamentali da adottare per agevolare le operazioni di soccorso.

GLOSSARIO

Legenda delle abbreviazioni:

D.P.R. = Decreto del Presidente della Repubblica

D.Lgs. = Decreto Legislativo

Legge = Legge nazionale

D.L. = Decreto Legge

Direttiva P.C.M. = Direttiva del Presidente del Consiglio dei Ministri

D.P.C.M. = Decreto del Presidente del Consiglio dei Ministri

O.P.C.M. = Ordinanza del Presidente del Consiglio dei Ministri

I.O. P.C.M. = Indicazioni operative Presidenza del Consiglio dei Ministri

L.R. = Legge regionale

D.G.R. = Delibera della Giunta regionale Marche

D.P.G.R. = Decreto del Presidente della Giunta Regionale Marche

D.D.S.P.C. = Decreto del Dirigente del Servizio Protezione Civile della Regione Marche

D.D.D.P.C.S.T. = Decreto del Dirigente della Direzione Protezione Civile e Sicurezza del Territorio della Regione Marche

A.S.U.R. = Azienda Sanitaria Unica Regionale Marche

A.S.T. = Azienda Sanitaria Territoriale

Prefetto = da ritenersi ricompresa sempre anche la dizione “o suo delegato”

RIFERIMENTI NORMATIVI

- **D.P.R. 06/02/1981, n. 66** "Regolamento di esecuzione della legge 8 dicembre 1970, n. 996, recante norme sul soccorso e l'assistenza alle popolazioni colpite da calamità. Protezione civile";
- **Legge 06/12/1991 n. 394** "Legge quadro sulle aree protette";
- **D.Lgs. 17/03/1995, n. 230 e sue s.m.i.,** "Attuazione delle direttive 89/618/Euratom, 90/641/Euratom, 92/3/Euratom e 96/29/Euratom in materia di radiazioni ionizzanti", abrogato da D.Lgs. n.101 del 31/07/2020;
- **D. Lgs. 31/03/1998, n. 112** "Conferimento di funzioni e compiti amministrativi dello Stato alle regioni ed agli enti locali, in attuazione del capo I della legge 15 marzo 1997, n. 59";
- **Legge 03/08/1998, n. 267** "Conversione in legge, con modificazioni, del D.L. 11 giugno 1998, n.180, recante misure urgenti per la prevenzione del rischio idrogeologico ed a favore delle zone colpite da disastri franosi nella Regione Campania.";
- **L.R. 25/05/1999, n. 13** "Disciplina regionale della difesa del suolo";
- **Legge 03/08/1999, n. 265** "Disposizioni in materia di autonomia e ordinamento degli Enti Locali, nonché modifiche alla legge 08/06/1990, n.142";
- **D.Lgs. 18/08/2000, n.267** "Testo unico delle Leggi sull'ordinamento degli Enti Locali";
- **D.L. 12/10/2000 n. 279, convertito con modificazione dalla Legge 11/12/2000 n. 365,** recante "interventi urgenti per le aree a rischio idrogeologico molto elevato ed in materia di protezione civile, nonché a favore delle zone della regione Calabria danneggiate dalle calamità idrogeologiche di settembre ed ottobre 2000";
- **Legge 21/11/2000, n.353** "Legge quadro in materia di incendi boschivi";
- **D.L. 07/09/2001 n. 343, convertito con modificazione dalla Legge 09/11/2001 n. 401,** recante "disposizioni urgenti per assicurare il coordinamento operativo delle strutture preposte alle attività di protezione civile";
- **Legge 09/11/2001, n. 401 e ss.mm.ii.** "Conversione in legge, con modificazioni, del decreto legge 7 settembre 2001, n. 343, recante disposizioni urgenti per assicurare il coordinamento operativo delle strutture preposte alle attività di protezione civile";
- **L.R. 11/12/2001, n. 32** "Sistema regionale di protezione civile";
- **O.P.C.M. 20/03/2003, n. 3274 e ss.mm. ii** (G.U. n. 105 dell'08/05/2003) "primi elementi in materia di criteri generali per la classificazione sismica del territorio nazionale di normative tecniche per le costruzioni in zona sismica";
- **D.G.R. 17/06/2003, n. 873** "Piano stralcio di bacino per l'Assetto Idrogeologico dei bacini di rilievo regionale (PAI) – approvazione delle misure di salvaguardia – art. 12 L.R. 13/99";
- **D.G.R. 29/07/2003, n.1046 e ss.mm. ii** "Indirizzi generali per la prima applicazione dell'Ordinanza del Presidente del Consiglio dei Ministri n. 3274 del 20 marzo 2003. Individuazione e formazione dell'elenco delle zone sismiche nella Regione Marche";
- **Direttiva P.C.M. 27/02/2004 e ss.mm. ii** "Indirizzi operativi per la gestione organizzativa e funzionale del sistema di allertamento nazionale, statale e regionale per il rischio idrogeologico ed idraulico ai fini di protezione civile.";
- **D.P.C.M. 10/02/2006** "Linee guida per la pianificazione di emergenza per il trasporto di materie radioattive e fissili, in attuazione dell'articolo 125 del decreto legislativo 17 marzo 1992, n. 230 e successive modifiche ed integrazioni";
- **O.P.C.M. 28/04/2006, n. 3519** "Criteri generali per l'individuazione delle zone sismiche e per la formazione e l'aggiornamento degli elenchi delle medesime zone";
- **Direttiva P.C.M. del 02/05/2006 poi modificata dalla Direttiva P.C.M del 27/01/2012,** "indicazioni per il coordinamento operativo di emergenze dovute a: incidenti ferroviari con convogli passeggeri – esplosioni o crolli di strutture con coinvolgimento di persone -incidenti stradali che coinvolgono un gran numero di persone; incidenti in mare che coinvolgono un gran numero di persone; incidenti aerei; incidenti con presenza di sostanze pericolose";
- **D.Lgs. 06/02/2007, n.52,** "Attuazione della direttiva 2003/122/CE Euratom sul controllo delle sorgenti radioattive sigillate ad alta attività e delle sorgenti orfane", abrogato da D.Lgs. n.101 del 31/07/2020;
- **D.P.C.M. 16/02/2007** "Linee guida per l'informazione alla popolazione sul rischio industriale";
- **O.P.C.M. 28/08/2007, n. 3606** "Disposizioni urgenti di protezione civile dirette a fronteggiare lo stato di emergenza in atto nei territori delle regioni Lazio, Campania, Puglia, Calabria e della regione Siciliana in relazione ad eventi calamitosi dovuti alla diffusione di incendi e fenomeni di combustione";
- **O.P.C.M. 22/10/2007, n. 3624** "Disposizioni urgenti di Protezione Civile dirette a fronteggiare lo stato di emergenza in atto nei territori delle regioni Abruzzo, Basilicata, Emilia-Romagna, Marche; Molise, Sardegna ed Umbria, in relazione ad eventi calamitosi dovuti alla diffusione di incendi e fenomeni di combustione";

Piano di Protezione Civile – Comune di Montecalvo in Foglia

- **D.P.G.R. 02/04/2008, n. 64/PRES** "Approvazione linee guida regionali per la integrazione dei piani comunali di protezione civile con il rischio incendi boschivi e di interfaccia";
- **D.G.R. 14/04/2008, n. 557** "LR 32/01 concernente "Sistema Regionale di Protezione Civile - Art.6 – Piano Operativo Regionale per gli interventi in emergenza - Eventi senza precursori";
- **D.L. 28/04/2009 n. 39 convertito con modificazione dalla Legge 24/06/2009 n. 77**, recante: "Interventi urgenti in favore delle popolazioni colpite dagli eventi sismici nella regione Abruzzo nel mese di aprile 2009 e ulteriori interventi urgenti di protezione civile";
- **D.Lgs. 23/02/2010, n. 49** "Attuazione della direttiva 2007/60/CE relativa alla valutazione e alla gestione dei rischi di alluvioni";
- **I.O. P.C.M. Dipartimento Protezione Civile prot. DPC/SCD/0059168 del 14/10/2011** "Indicazioni operative per prevedere, prevenire e fronteggiare eventuali situazioni di emergenza connesse a fenomeni idrogeologici ed idraulici";
- **D.G.R. 24/10/2011, n. 1388** "LR 32/01 concernente "Sistema Regionale di Protezione Civile" – approvazione degli "indirizzi operativi per la gestione delle emergenze nella Regione Marche" in attuazione della Direttiva P.C.M. 03/12/2008 concernente "indirizzi operativi per la gestione delle emergenze";
- **D.Lgs. 2012, n.95, trasformato in Legge 135/2012**, "riguardante la costituzione delle Unioni dei Comuni in luogo delle Comunità Montane";
- **D.G.R. 04/06/2012, n. 800** "L.R. 32/01: Sistema Regionale di Protezione Civile - approvazione dei requisiti minimi dell'organizzazione locale di Protezione Civile nella Regione Marche";
- **D.G.R. 11/06/2012, n. 832** Approvazione delle "Linee di indirizzo regionale per la pianificazione provinciale delle emergenze derivanti da inquinamento da idrocarburi o di altre sostanze nocive causate da incidenti marini" (DPCM del 4/11/2010);
- **Legge 12/07/2012, n. 100** "Conversione in legge, con modificazioni, del Decreto Legge 15 maggio 2012, n° 59, recante disposizioni urgenti per il riordino della protezione civile";
- **Direttiva P.C.M. 09/11/2012** "Indirizzi operativi volti ad assicurare l'unitaria partecipazione delle organizzazioni di volontariato all'attività di protezione civile;
- **D.G.R. 18/02/2013, n. 131** "L.R. 32/01: Sistema Regionale di Protezione Civile - approvazione dei requisiti minimi dell'organizzazione provinciale di Protezione Civile nella Regione Marche";
- **D.G.R. 29/04/2013, n. 633** "L.R. 32/01. Direttiva concernente "Indirizzi operativi volti ad assicurare l'unitaria partecipazione delle organizzazioni di volontariato alle attività di protezione civile". Indicazioni per la gestione del volontariato di protezione civile nella Regione Marche";
- **Direttiva P.C.M. 14/01/2014** "Programma nazionale di soccorso per il rischio sismico";
- **D.G.R. 10/03/2014, n. 263** "Approvazione procedure operative regionali conseguenti l'attivazione del Piano nazionale delle misure protettive contro le emergenze radiologiche";
- **Direttiva P.C.M. 08/07/2014, n.302** "Indirizzi operativi inerenti l'attività di protezione civile nell'ambito dei bacini in cui siano presenti grandi dighe";
- **Direttiva P.C.M. 24/02/2015** "Indirizzi operativi inerenti la predisposizione della parte dei piani di gestione relativa al sistema di allertamento nazionale, statale e regionale, per il rischio idraulico ai fini di protezione civile di cui al decreto legislativo 23 febbraio 2010, n. 49 di recepimento della Direttiva 2007/60/CE";
- **D.G.R. 30/03/2015, n. 233** "L.R. 32/01: Sistema Regionale di Protezione Civile - approvazione delle Linee Guida rischio sismico - disposizioni operative per la predisposizione dei piani comunali ed intercomunali di protezione civile per gli eventi di natura imprevedibile con particolare riferimento al rischio sismico";
- **I.O. P.C.M. 31/03/2015, n. 1099** "Indicazioni operative inerenti "La determinazione dei criteri generali per l'individuazione dei Centri Operativi di Coordinamento e delle Aree di Emergenza";
- **L.R. 03/04/2015, n. 13** "Disposizione per il riordino delle funzioni amministrative esercitate dalle Province";
- **D.Lgs. 26/06/2015, n.105**, "Attuazione della direttiva 2012/18/UE relativa al controllo del pericolo di incidenti rilevanti connessi con sostanze pericolose.";
- **D.G.R. 20/06/2016, n. 635**, "Approvazione, ai fini del raggiungimento dell'intesa con la Presidenza del Consiglio dei Ministri (Dipartimento di Protezione Civile) ai sensi della Direttiva P.C.M. del 14 gennaio 2014, del "Programma nazionale di soccorso per il rischio sismico – Allegato 2 Elementi del Piano regionale di emergenza";
- **Direttiva P.C.M. 24/06/2016** "Individuazione della Centrale Remota Operazioni Soccorso Sanitario per il coordinamento dei soccorsi sanitari urgenti nonché dei Referenti Sanitari Regionali in caso di emergenza";
- **D.G.R. 04/07/2016, n. 692**, "Approvazione schema di convenzione tra la Regione Marche – Dipartimento per le politiche integrate di sicurezza e per la protezione civile e Ferrovie dello Stato S.P.A.";
- **D.P.G.R. 19/12/2016, n. 160** "Direttiva P.C.M. 27 febbraio 2004 - Indicazioni operative del 10 febbraio 2016.

Piano di Protezione Civile – Comune di Montecalvo in Foglia

- Aggiornamento delle procedure di allertamento della Regione Marche*”;
- **D.Lgs. 2016, n.177 e sue s.m.i.**, “Disposizioni in materia di razionalizzazione delle funzioni di polizia e assorbimento del Corpo Forestale dello Stato, ai sensi dell’articolo 8, comma 1, lettera a), della legge 7 agosto 2015, n.124, in materia di riorganizzazione delle Amministrazioni Pubbliche”;
 - **D.P.G.R. 20/03/2017, n. 63** “Modifica Allegati al Decreto 160/Pres del 19/12/2016 “Direttiva P.C.M. 27 febbraio 2004 - Indicazioni operative del 10 febbraio 2016. Aggiornamento delle procedure di allertamento della Regione Marche.””
 - **Direttiva P.C.M. 17/02/2017**, “istituzione del Sistema d’Allertamento nazionale per i Maremoti generati da sisma – SiAM”;
 - **D.G.R. 10/07/2017, n.792**, “Legge 21 novembre 2000, n. 353, art. 3 – Adozione del Piano regionale delle attività di previsione, prevenzione e lotta attiva contro gli incendi boschivi 2017–2019”;
 - **D.G.R. 04/12/2017, n. 1455**, “Approvazione del protocollo di Intesa per “Implementazione, adeguamento, conduzione e gestione delle elisuperfici appartenenti alla Rete Regionale Elisuperfici (R.E.M.) finalizzate al servizio di elisoccorso e protezione civile”;
 - **D.Lgs. 02/01/2018, n. 1** “Codice della Protezione Civile”;
 - **D.G.R. 12/02/2018, n. 148** “Legge regionale 32/01: “Sistema regionale di protezione civile”. Approvazione del documento “La correlazione tra le allerte diramate e le conseguenti azioni operative”. Allegato 2 alla Direttiva P.C.M. del 10/02/2016”;
 - **Aprile 2018, Gruppo di lavoro inter istituzionale istituito nell’ambito del coordinamento nazionale di cui all’art.11 del decreto legislativo del 26 giugno 2015 n.105**, “Indirizzi per la sperimentazione dei piani di emergenza esterna degli stabilimenti a rischio incidente rilevante ai sensi dell’art. 21 del d.lgs.105/2015”, [documento disponibile al seguente link](#);
 - **D.G.R. 07/05/2018, n. 569** “Individuazione degli ambiti territoriali ottimali per l’implementazione della Rete Regionale Elisuperfici (R.E.M.) finalizzata al potenziamento del servizio di elisoccorso. Linee di indirizzo per la realizzazione delle stesse”;
 - **D.G.R. 12/06/2018, n. 791** “Approvazione del nuovo schema di Protocollo di Intesa tra la Regione e le Prefetture delle Marche – Organizzazione delle attività di protezione civile a livello provinciale sia in tempi di quiete che per la gestione delle emergenze”;
 - **D.G.R. 30/07/2018, n. 1051** “Protocollo di intesa tra la Direzione Marittima di Ancona e la Regione Marche – Servizio Protezione Civile”;
 - **Circolare del Capo Dipartimento della Protezione Civile 06/08/2018** “Manifestazioni pubbliche: precisazioni sull’attivazione e l’impiego del volontariato di protezione civile”;
 - **D.P.C.M. 02/10/2018**, “Indicazioni alle Componenti ed alle Strutture operative del Servizio nazionale di protezione civile per l’aggiornamento delle pianificazioni di protezione civile per il rischio maremoto”;
 - **D.L. 04/10/2018 n. 113 convertito con modificazione dalla Legge 01/12/2018 n. 132**, recante: “Disposizioni urgenti in materia di protezione internazionale e immigrazione, sicurezza pubblica, nonché misure per la funzionalità del Ministero dell’interno e l’organizzazione e il funzionamento dell’Agenzia nazionale per l’amministrazione e la destinazione dei beni sequestrati e confiscati alla criminalità organizzata”;
 - **D.P.G.R. 08/11/2018, n. 302** “Modifica del Decreto 160/Pres del 19/12/2016 “Direttiva P.C.M. 27 febbraio 2004 - Indicazioni operative del 10 febbraio 2016. Aggiornamento delle procedure di allertamento della Regione Marche.””;
 - **Determina del Direttore Generale ASUR 23/11/2018, n. 640** “Linee di indirizzo ASUR per la gestione delle grandi emergenze sanitarie”;
 - **D.G.R. 24/06/2019, n. 765** “Approvazione degli Indirizzi per la predisposizione del Piano di Emergenza Comunale di Protezione Civile - D.lgs. n. 1/12018 art. 11, comma 1) lettera b) e art. 18”;
 - **D.D.S.P.C. 28/06/2019, n. 136** “Modifica del Decreto 160/Pres del 19/12/2016 “Direttiva P.C.M. 27 febbraio 2004 - Indicazioni operative del 10 febbraio 2016. Aggiornamento delle procedure di allertamento della Regione Marche.” e s.m.i.”.
 - **Direttiva P.C.M. 12/08/2019** “Indirizzi operativi per la gestione organizzativa e funzionale del sistema di allertamento nazionale e regionale e per la pianificazione di protezione civile territoriale nell’ambito del rischio valanghe”;
 - **D.G.R. 07/10/2019, n. 1210** “Approvazione degli Indirizzi per la predisposizione del Piano Provinciale di Protezione Civile”;
 - **D.P.G.R. 25/11/2019, n. 286** “Gruppo Operativo Regionale Emergenza Sanitaria (G.O.R.E.S.). Revoca D.P.G.R. n.60/2012 e n.152/2014 – Nuove disposizioni. Adottato ai sensi dell’art. 7, 1° comma della L.R. n. 32/2001”;
 - **D.Lgs. 101 del 31/07/2020** “Attuazione della direttiva 2013/59/Euratom, che stabilisce norme fondamentali di sicurezza relative alla protezione contro i pericoli derivanti dall’esposizione alle radiazioni ionizzanti, e che abroga

Piano di Protezione Civile – Comune di Montecalvo in Foglia

- le direttive 89/618/Euratom, 90/641/Euratom, 96/29/Euratom, 97/43/Euratom e 2003/122/Euratom e riordino della normativa di settore in attuazione dell'articolo 20, comma 1, lettera a), della legge 4 ottobre 2019, n. 117”;
- **D.G.R. n. 1227 del 05/08/2020** “D.Lgs. 1/2018, art. 11, comma 1 lettera o) e art. 18 - Approvazione PIANO PROVINCIALE DI PROTEZIONE CIVILE della Provincia di Pesaro Urbino.”
 - **Direttiva P.C.M. del 23/10/2020** “Alertamento di protezione civile e sistema di allarme pubblico IT – Alert”;
 - **D.G.R. n. 312 del 22/03/2021** “D.Lgs. 1/2018, art. 11, comma 1 lettera o) e art. 18 - Approvazione PIANO PROVINCIALE DI PROTEZIONE CIVILE della Provincia di Ancona”;
 - **Direttiva P.C.M. 30/04/2021** “Indirizzi per la predisposizione dei piani di protezione civile ai diversi livelli territoriali”;
 - **Rapporto ISPRA “Dissesto idrogeologico in Italia: pericolosità e indicatori di rischio”** (ed. 2021) https://www.isprambiente.gov.it/files2022/pubblicazioni/rapporti/rapporto_dissesto_idrogeologico_italia_ispra_356_2021_finale_web.pdf
 - **Rapporto ISPRA sulle condizioni di pericolosità da alluvione in Italia e indicatori di rischio associati** (ed.2021) <https://www.isprambiente.gov.it/it/pubblicazioni/rapporti/rapporto-sulle-condizioni-di-pericolosita-da-alluvione-in-italia-e-indicatori-di-rischio-associati>
 - **D.D.S.P.C. n. 179 del 03/06/2021** “L. 241/1990, art.3/bis - Centro Operativo Comunale (COC) - Modalità trasmissiva univoca, in modalità digitale, relativamente all’attivazione, eventuale evoluzione della fase operativa e chiusura del COC;
 - **D.G.R. n. 1539 del 15/12/2021** “D.Lgs. 1/2018, art. 11, comma 1 lettera o) e art. 18 - Approvazione PIANO PROVINCIALE DI PROTEZIONE CIVILE della Provincia di Ascoli Piceno”
 - **D.D.S.P.C. 24/12/2021, n. 475** “Approvazione prima mappatura delle aree soggette a rischio valanga nel territorio marchigiano ai sensi della Direttiva PCM 12 agosto 2019”.
 - **D.P.C.M. del 14/03/2022** “Adozione del Piano nazionale per la gestione delle emergenze radiologiche e nucleari previsto dal comma 2 dell'art. 182 del decreto legislativo 31 luglio 2020, n. 101”
 - **D.G.R. n. 284 del 21/03/2022** “D.Lgs. 1/2018, art. 11, comma 1 lettera o) e art. 18 - Approvazione PIANO PROVINCIALE DI PROTEZIONE CIVILE della Provincia di Fermo”
 - **D.G.R. n. 285 del 21/03/2022** “D.Lgs. 1/2018, art. 11, comma 1 lettera o) e art. 18 - Approvazione PIANO PROVINCIALE DI PROTEZIONE CIVILE della Provincia di Macerata”
 - **D.P.C.M. del 11/10/2022** “Adozione del Piano nazionale di pronto intervento per la difesa del mare e delle coste dagli inquinamenti di idrocarburi o di altre sostanze pericolose e nocive”
 - **D.D.D.P.C.S.T. del 20/12/2022, n. 532** “Direttiva PCM 12.08.2019 - Aggiornamento degli allegati n. 1,2,3 al Decreto del Dirigente del Servizio Protezione Civile n.136/2019 e conseguente aggiornamento dell’elenco e della cartografia delle aree a rischio valanga nel territorio marchigiano.”.
 - **Direttiva del Ministro per la Protezione Civile e le Politiche del mare del 07/02/2023** “Alertamento di protezione civile e sistema di allarme pubblico IT-Alert”;
 - **D.P.G.R. del 15/05/2023 n. 84** “Art. 17 D.Lgs. 1/18. Adozione del Portale “Allerta Meteo Regione Marche”.
 - **D.G.R. n. 35 del 22/01/2024** “D.Lgs. 1/2018, art. 11, comma 1 lettera a). Approvazione PIANO REGIONALE DI PROTEZIONE CIVILE.”
 - **D.C.D.P.C n. 265 del 29/01/2024** “Indicazioni operative inerenti all’organizzazione informativa dei dati territoriali necessari all’implementazione di una piattaforma informatica integrata a livello nazionale definita “Catalogo nazionale dei piani di protezione civile””.

ALLEGATI ALLA RELAZIONE

- Allegato 1 – Avvisi e norme di comportamento della popolazione
- Allegato 2 – Linee guida per la gestione delle persone con disabilità – modulo per la raccolta dati
- Allegato 3 – Schede delle aree di Protezione Civile
- Allegato 4 – Esempi di cartellonistica delle aree di emergenza
- Allegato 5 – Esempio di scheda per il censimento delle cavità
- Allegato 6 – Dati di popolazione, strutture, mezzi e composizione del COC
- Allegato 7 – Piani di intervento per siti o rischi specifici (es. incendio di interfaccia; descrizione)
- Allegato 8 – Modulistica (es. atti del Sindaco)
- Allegato 9 – Linee guida per la gestione del rischio vento per le alberature urbane

ALLEGATI CARTOGRAFICI

- 1 – TAV.1 – AREE DI EMERGENZA E STRUTTURE STRATEGICHE
- 2 – TAVOLE CARTOGRAFICHE DELLE AREE DI ATTESA (A.P.S. AREE DI PRIMO SOCCORSO)
- 3 – TAVOLE DEI PIANI DI INTERVENTO PER SITI SPECIFICI
 - a) Considerare i vecchi piani di emergenza aggiornandoli
 - b) Piano di emergenza lago di Borgo Massano
 - c) Piano di emergenza dei settori alluvionabili di Ca' Gallo