



Direzione Generale della Protezione Civile








AVVISO DI CRITICITÀ PER RISCHIO NEVE

e BOLLETTINO DI CRITICITA' REGIONALE

Ai sensi del Piano di Protezione Civile Regionale di cui alla Deliberazione della Giunta Regionale n. 1/9 del 08.01.2019 e s.m.i.



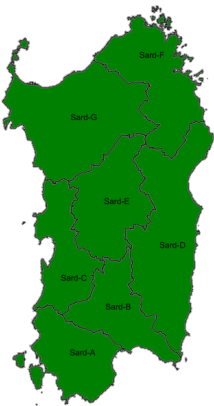
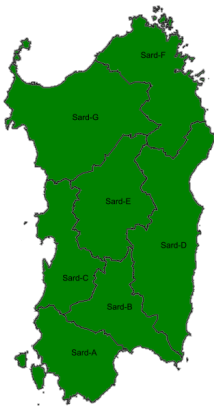
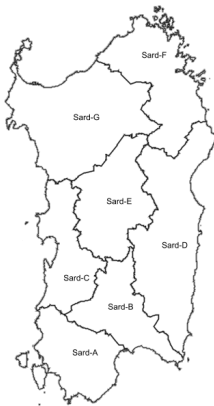
Cagliari, BCR/7 del 07.01.2026	Inizio validità:	07.01.2026 14:00	Fine validità:	08.01.2026 23:59	Inizio avviso:	07/01/2026 15:00	Fine avviso:	08/01/2026 00:00
--------------------------------	------------------	------------------	----------------	------------------	----------------	------------------	--------------	------------------

Zone di allerta	Rischio	Mer, 07.01.2026		Gio, 08.01.2026								Ven, 09.01.2026		Fase Operativa
		14	18	21	0	3	6	9	12	15	18	21	Tendenza	
 <div> <div>Iglesiente</div> <div>SARD-A</div> </div>	Idrogeologico													PREALLARME
	Idraulico													
	Temporal													
	Neve	da quota: 600m												
 <div> <div>Campidano</div> <div>SARD-B</div> </div>	Idrogeologico													PREALLARME
	Idraulico													
	Temporal													
	Neve	da quota: 600m												
 <div> <div>Montevecchio Pischinappiu</div> <div>SARD-C</div> </div>	Idrogeologico													PREALLARME
	Idraulico													
	Temporal													
	Neve	da quota: 500m												
 <div> <div>Flumendosa Flumineddu</div> <div>SARD-D</div> </div>	Idrogeologico													PREALLARME
	Idraulico													
	Temporal													
	Neve	da quota: 500m												
 <div> <div>Tirso</div> <div>SARD-E</div> </div>	Idrogeologico													PREALLARME
	Idraulico													
	Temporal													
	Neve	da quota: 500m												
 <div> <div>Gallura</div> <div>SARD-F</div> </div>	Idrogeologico													PREALLARME
	Idraulico													
	Temporal													
	Neve	da quota: 500m												
 <div> <div>Logudoro</div> <div>SARD-G</div> </div>	Idrogeologico													PREALLARME
	Idraulico													
	Temporal													
	Neve	da quota: 500m												

mer, 07.01.2026

gio, 08.01.2026

ven, 09.01.2026
(Tendenza)

Effetti: per quanto riguarda gli scenari attesi e i danni che si possono verificare per rischio idraulico, idrogeologico e/o idrogeologico per temporali occorre fare riferimento al capitolo 7.2 del Piano di protezione civile regionale.









Destinatari e modalità di invio: come previsto dal Piano di protezione civile regionale e riportati nell'allegato 1. Il presente documento è pubblicato sul sito della protezione civile "<http://www.sardegnaprotezionecivile.it>" e sulla piattaforma del Sistema Informativo di Protezione Civile.

Avvertenze: tutti i destinatari sono tenuti ad applicare quanto previsto nel Piano di protezione civile regionale (capitoli 11 e 12 allegati 3 e 4) e nei Piani Comunali/Intercomunal di protezione civile.

Fase operativa: e' indicata la massima. Da correlare temporalmente all'evoluzione degli scenari previsti.

Il Direttore Generale

MAURO MERELLA

Previsioni meteorologiche: vedi Bollettino di Vigilanza Meteorologica n.7 Prot. n. 175 del 07.01.2026																
Avvisi di condizioni meteorologiche avverse				Mer, 07.01.2026			Gio, 08.01.2026							Ven, 09.01.2026		
Fenomeni meteo		Prot. n.	del	14	18	21	0	3	6	9	12	15	18	21	0	12
	Pioggia	-	-													
	Temporal	-	-													
	Neve	106	06.01.2026													
	Ghiaccio	106	06.01.2026													
	Vento	-	-													
	Mareggiate	-	-													
	Nebbia	-	-													
	Alte temperature	-	-													
	Basse temperature	106	06.01.2026													

Legenda

- Elevata criticità – Allerta codice Rosso
- Moderata criticità – Allerta codice Arancione
- Ordinaria criticità – Allerta codice Giallo
- Assenza di fenomeni significativi prevedibili
- Fase operativa innalzata dal Direttore Generale

Anche in caso di codice VERDE, non è possibile escludere, a livello locale, la possibilità di rovesci e/o temporali: consultare il Bollettino di vigilanza meteorologica pubblicato sul sito della protezione civile.

Per il **rischio idrogeologico per temporali** è prevista l'emissione di avvisi di criticità nei soli codici GIALLO e ARANCIONE. La previsione dei fenomeni è limitata al giorno di emissione dell'avviso e all'indomani (salvo situazioni eccezionali)

Tendenza: scenario soggetto a maggiore incertezza previsionale.