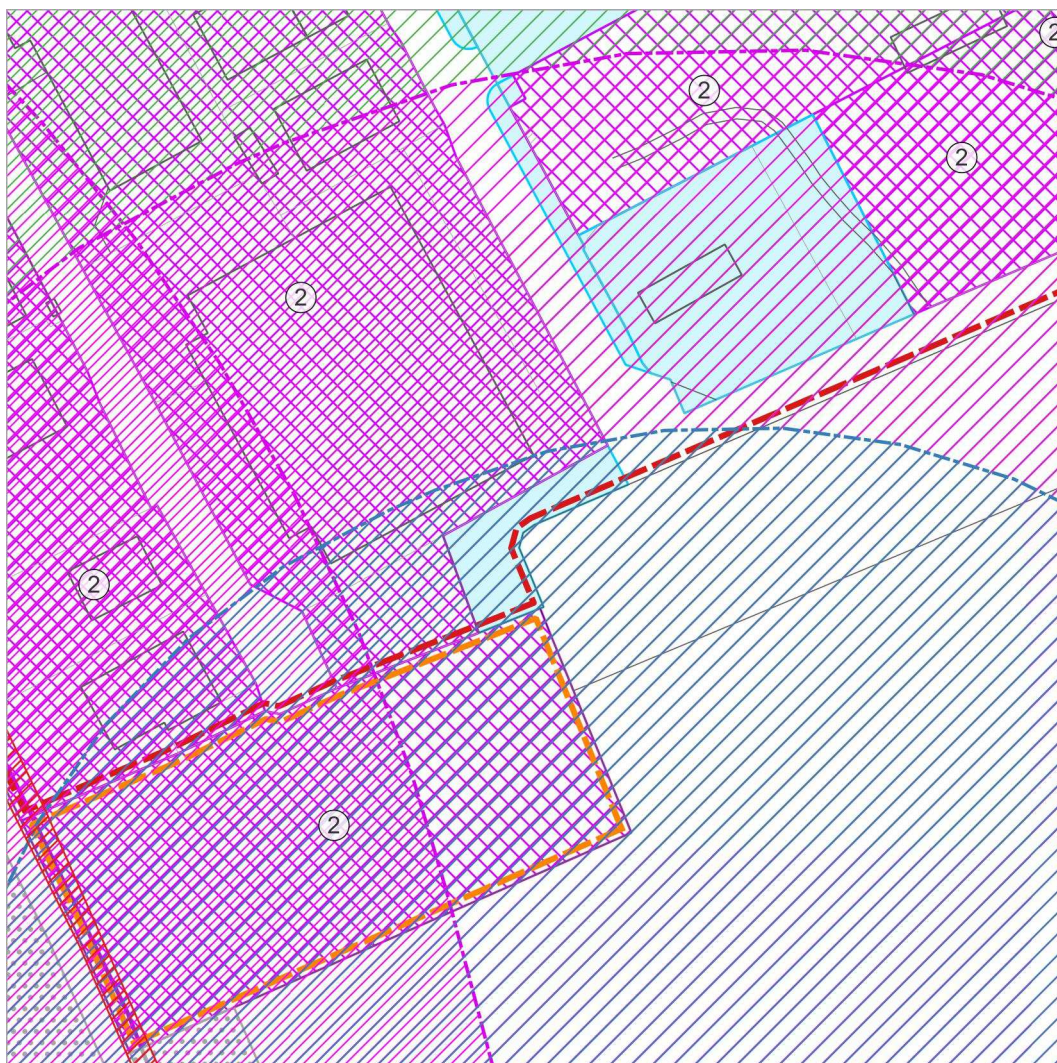


Prot. n. 29016

Valeggio sul Mincio, 10.11.2025

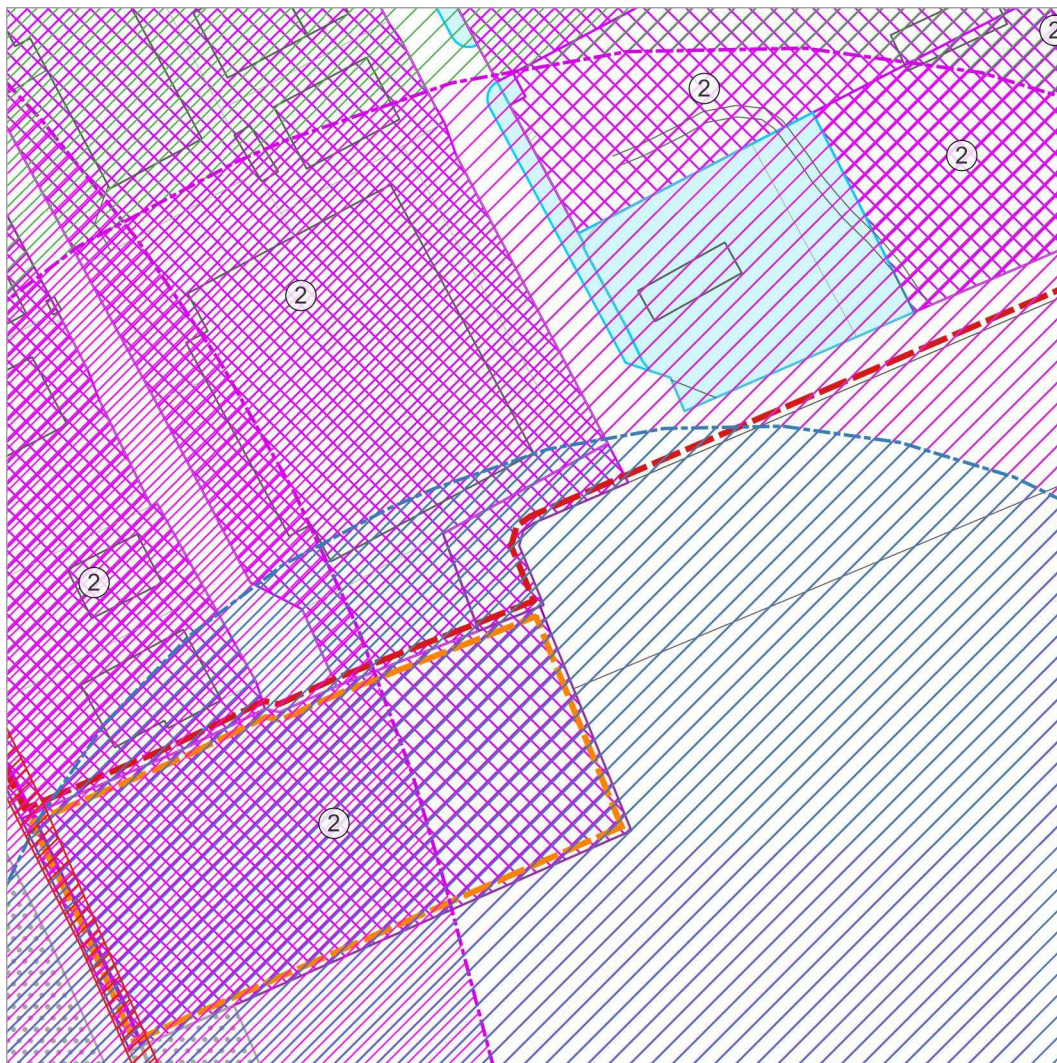
**QUARTO P.I. - SECONDA FASE – VARIANTE N. 4**  
**ESTRATTO AREE ANTE E POST VARIANTE URBANISTICA**

**PARTITA 45: RELIQUATO STRADALE DA ALIENARE UBICATO IN ZONA PRODUTTIVA, VIA PACINOTTI, IDENTIFICATO CATASTALMENTE AL FOGLIO 47 MAPPALE TT (parte), IN FREGIO ALLA PROPRIETA' PRIVATA IDENTIFICATA AL FOGLIO 47 MAPPALE 454, INSERITO NEL PIANO DELLE ALIENAZIONI E VALORIZZAZIONI 2025-2026 (D.C.C. N. 33 DEL 28.07.2025)**



Estratto Variante n. 1 al Terzo Piano degli Interventi (ANTE)

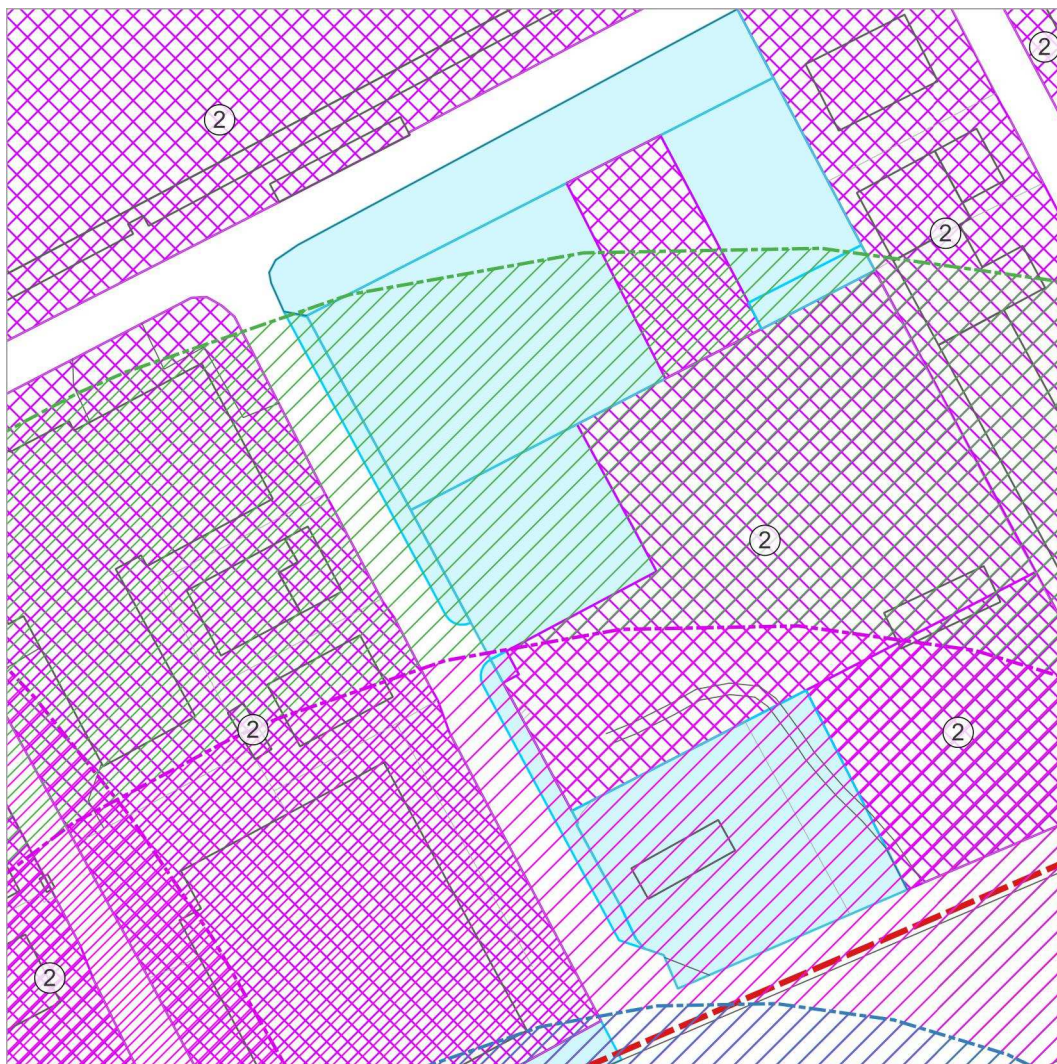




Estratto Quarto PI – Seconda Fase – Variante n. 4 (POST)



**PARTITA 46: PORZIONE DI TERRENO DA ALIENARE UBICATO IN ZONA PRODUTTIVA, VIA PACINOTTI, IDENTIFICATO CATASTALMENTE AL FOGLIO 47 MAPPALE 964 (parte), INSERITO NEL PIANO DELLE ALIENAZIONI E VALORIZZAZIONI 2025-2026 (D.C.C. N. 33 DEL 28.07.2025)**



Estratto Variante n. 1 al Terzo Piano degli Interventi (ANTE)

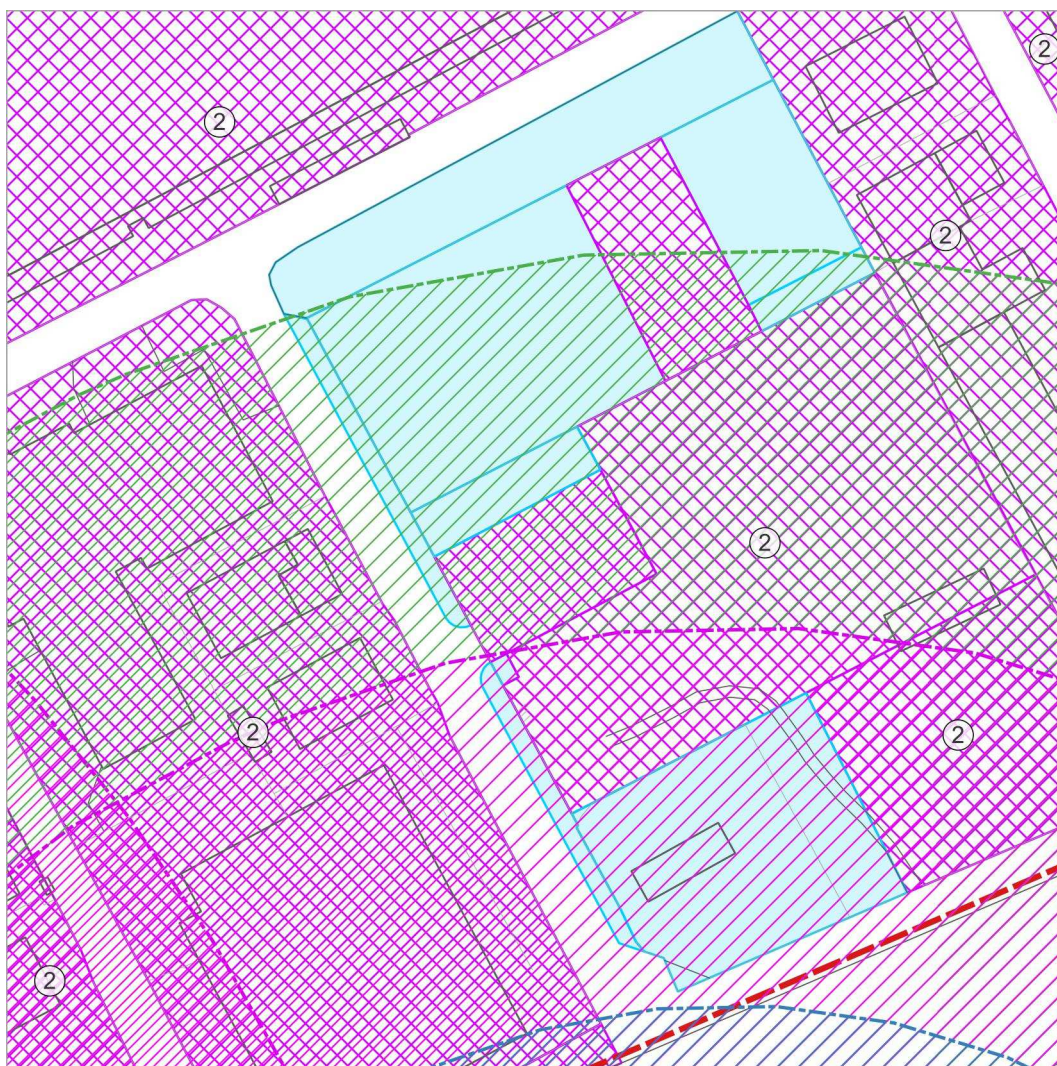




Comune di  
**Valeggio  
sul Mincio**  
*Città d'Arte*

**Area Urbanistica - Edilizia Privata**

Piazza Carlo Alberto, 48  
37067 Valeggio sul Mincio  
Tel. 045 6339814



Estratto Quarto PI – Seconda Fase – Variante n. 4 (POST)



**PARTITA 47: PORZIONE DI TERRENO DA ALIENARE UBICATO IN ZONA ARTIGIANALE, VIA DELL'ARTIGIANATO, IDENTIFICATO CATASTALMENTE AL FOGLIO 34 MAPPALE 1642, INSERITO NEL PIANO DELLE ALIENAZIONI E VALORIZZAZIONI 2025-2026 (D.C.C. N. 33 DEL 28.07.2025)**



Estratto Variante n. 1 al Terzo Piano degli Interventi (ANTE)

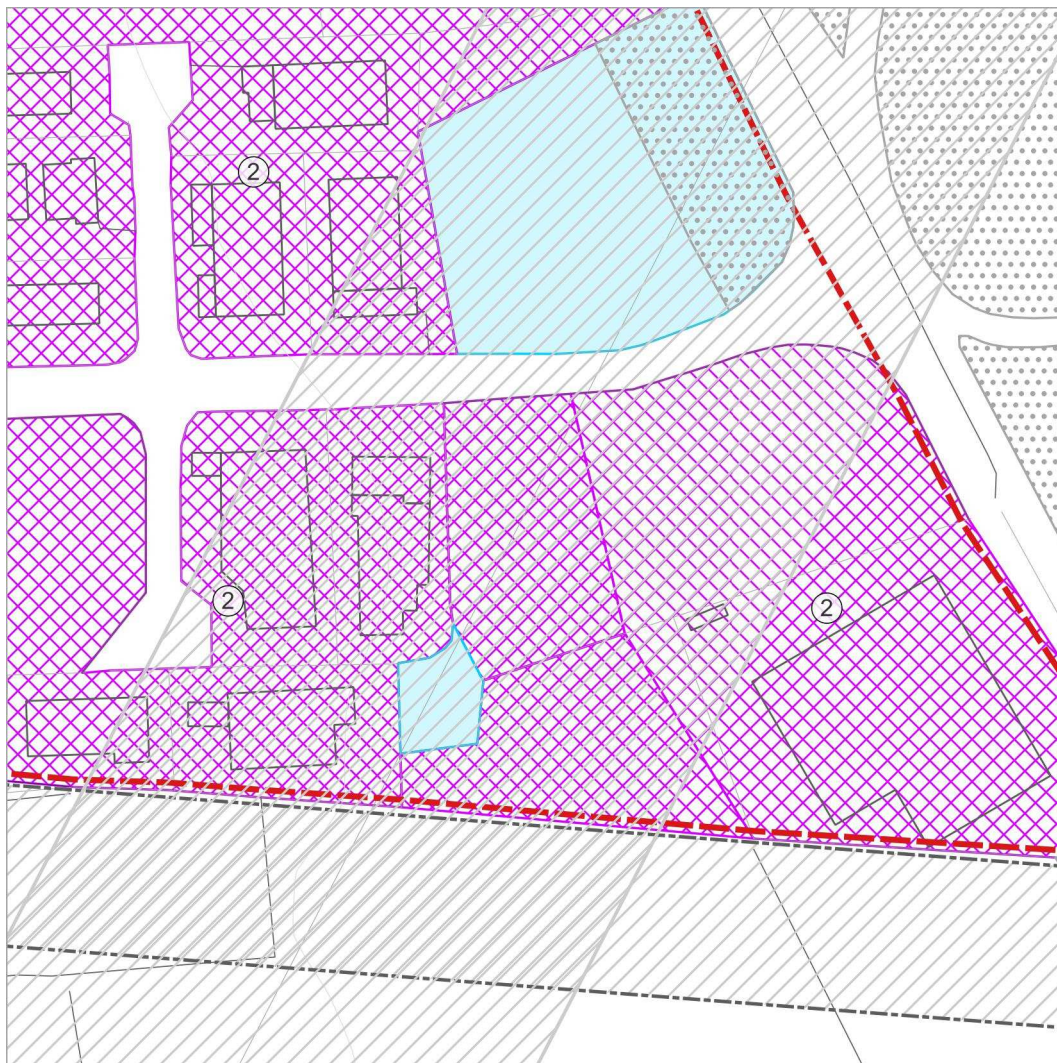




Comune di  
**Valeggio  
sul Mincio**  
Città d'Arte

**Area Urbanistica - Edilizia Privata**

Piazza Carlo Alberto, 48  
37067 Valeggio sul Mincio  
Tel. 045 6339814



Estratto Quarto PI – Seconda Fase – Variante n. 4 (POST)

IL RESPONSABILE  
DI AREA URBANISTICA - EDILIZIA PRIVATA  
geom. Giovanni Manauzzi  
(Sottoscritto digitalmente ai sensi  
dell'art. 21 D.L.gs n 82/2005 e s.m.i.)