



REGIONE LAZIO – DIREZIONE REGIONALE EMERGENZA, PROTEZIONE CIVILE E NUE 112

CENTRO FUNZIONALE REGIONALE

N.verde 800.276570 | centrofunzionale@regione.lazio.it

SALA OPERATIVA REGIONALE

N.verde 803.555 | sor@regione.lazio.it

ALLERTAMENTO DEL SISTEMA DI PROTEZIONE CIVILE REGIONALE

(Direttiva PCM 27/02/2004)

PER I SEGUENTI RISCHI: CRITICITA' IDROGEOLOGICA ED IDRAULICA.

Si comunica che:

Il documento "Previsione Sinottica e QPF" emesso dal DPC in data 05/01/2026 riporta una previsione di:

precipitazioni da sparse a diffuse, anche a carattere di rovescio o temporale, con quantitativi cumulati generalmente moderati.

Tenuto conto altresì delle caratteristiche spazio-temporali delle precipitazioni previste e della loro intensità, dello stato di saturazione dei suoli e dei livelli dei corsi d'acqua, nonché delle indicazioni rese disponibili dai presidi territoriali e dalla modellistica idrologica ed idraulica, della suddivisione del territorio regionale in Zone di Allerta,

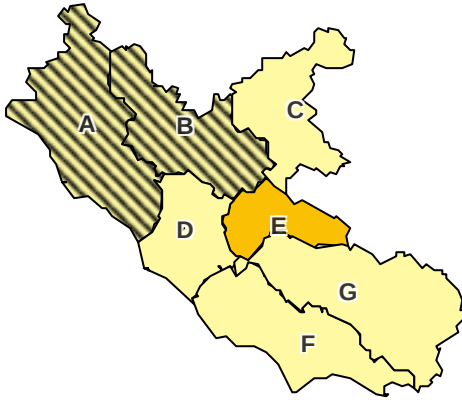
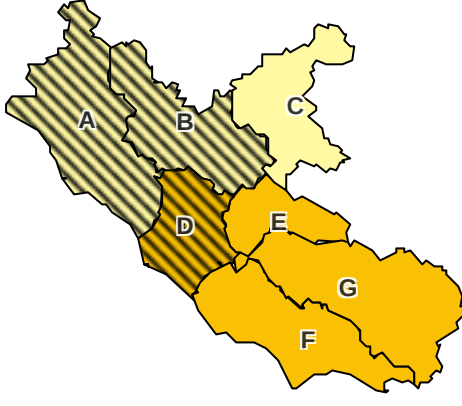
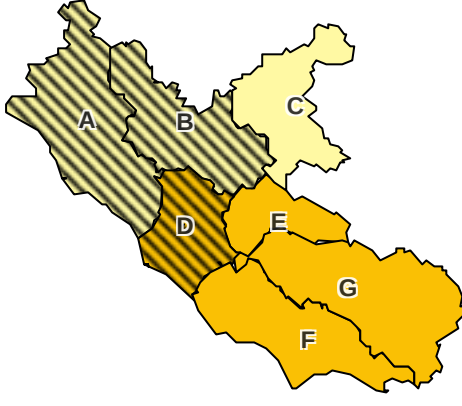
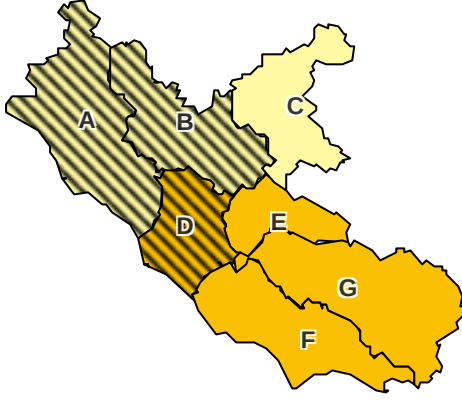
il Centro Funzionale Regionale ha effettuato la valutazione dei Livelli di Allerta/Criticità, riportata nelle seguenti tabelle, con validità dal primo pomeriggio di oggi, lunedì 05/01/2026 e per le successive 24-36 ore.

Si invitano pertanto gli Enti destinatari ad attivare le fasi operative previste dalla propria pianificazione di Protezione Civile ed adottare tutti gli adempimenti di competenza in relazione ai seguenti Livelli di Allerta (di cui alle "Direttive sul sistema di Allertamento per il rischio meteo, idrogeologico ed idraulico ai fini di protezione civile della Regione Lazio", approvate con DGR N° 865 del 26 Novembre 2019).

COMUNE DI CECCANO
Protocollo Arrivo N. 110/2026 del 05-01-2026
Doc. Principale - Copia Documento



ALLERTA PER CRITICITA' IDROGEOLOGICA ED IDRAULICA

	Valutazioni per OGGI, 05/01/2026			
	ZONA DI ALLERTA	ALLERTA/CRITICITA' IDROGEOLOGICA	ALLERTA/CRITICITA' IDROGEOLOGICA PER TEMPORALI	ALLERTA/CRITICITA' IDRAULICA
	A	GIALLO	VERDE	VERDE
	B	GIALLO	VERDE	VERDE
	C	GIALLO	VERDE	GIALLO
	D	GIALLO	VERDE	GIALLO
	E	GIALLO	VERDE	ARANCIONE
	F	GIALLO	VERDE	GIALLO
	G	GIALLO	VERDE	GIALLO
	Valutazioni per DOMANI, 06/01/2026			
	ZONA DI ALLERTA	ALLERTA/CRITICITA' IDROGEOLOGICA	ALLERTA/CRITICITA' IDROGEOLOGICA PER TEMPORALI	ALLERTA/CRITICITA' IDRAULICA
	A	GIALLO	VERDE	VERDE
	B	GIALLO	VERDE	VERDE
	C	GIALLO	VERDE	GIALLO
	D	ARANCIONE	VERDE	GIALLO
	E	GIALLO	VERDE	ARANCIONE
	F	GIALLO	VERDE	ARANCIONE
	G	GIALLO	VERDE	ARANCIONE
Assenza di fenomeni significativi prevedibili		ZONE DI ALLERTA		
	Assenza di fenomeni significativi prevedibili	A	BACINI COSTIERI NORD	
	Ordinaria criticità idrogeologica	B	BACINO MEDIO TEVERE	
	Ordinaria criticità idrogeologica per temporali	C	APPENNINO DI RIETI	
	Ordinaria criticità idraulica	D	BACINI DI ROMA	
	Moderata criticità idrogeologica	E	ANIENE	
	Moderata criticità idrogeologica per temporali	F	BACINI COSTIERI SUD	
	Moderata criticità idraulica	G	BACINO DEL LIRI	
	Elevata criticità idrogeologica			
	Elevata criticità idraulica			

La validità dei livelli di Allerta per il rischio idrogeologico ed idraulico riportati nell'Allertamento, viene confermata o modificata dal successivo Bollettino di criticità pubblicato quotidianamente dal CFR.

Per ogni emergenza si farà riferimento alla Sala Operativa Regionale al numero 803 555.

Bollettini e Allertamenti sono consultabili online alla pagina <https://protezionecivile.regione.lazio.it/bollettini-allertamenti>

IL DIRETTORE