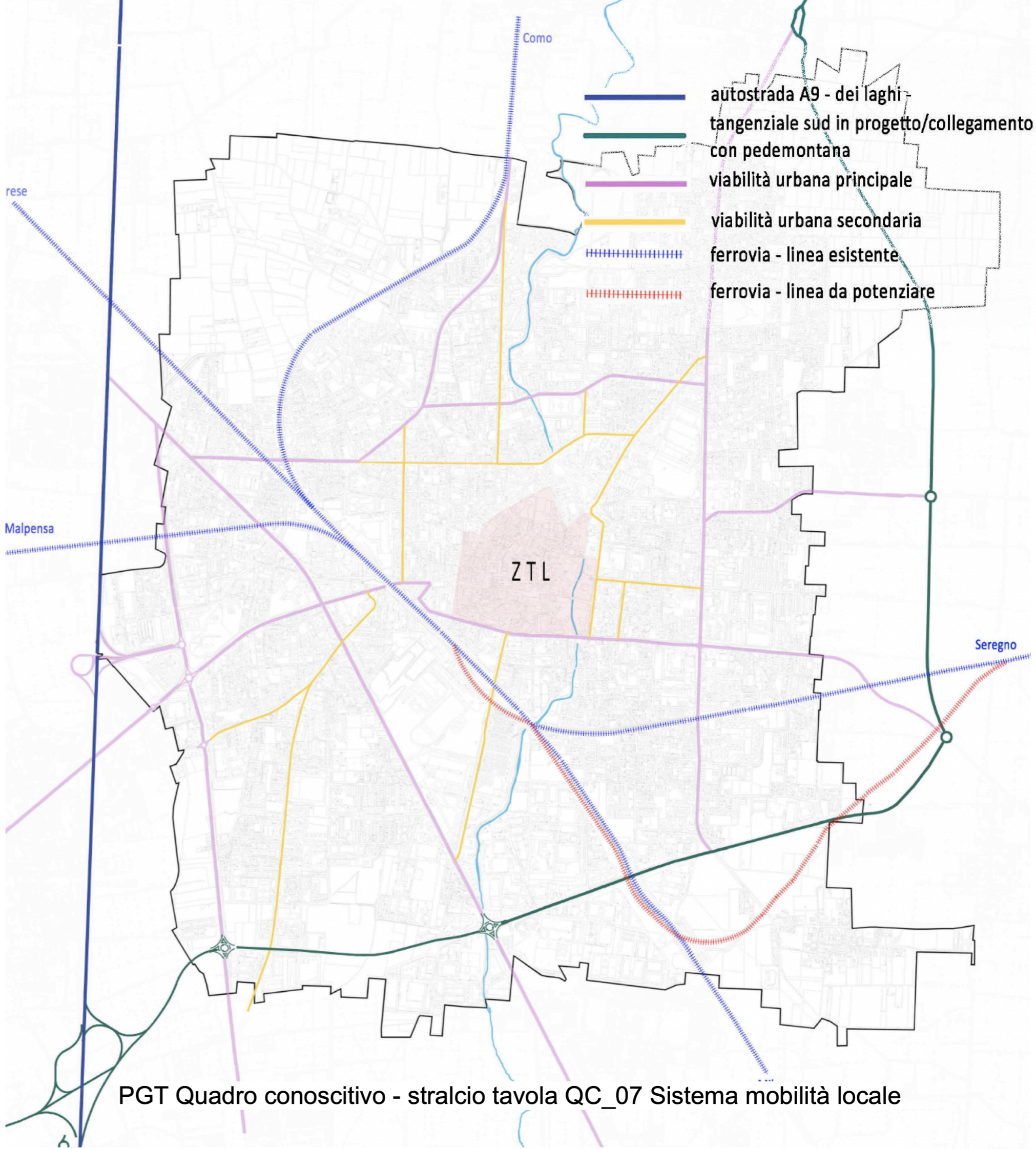
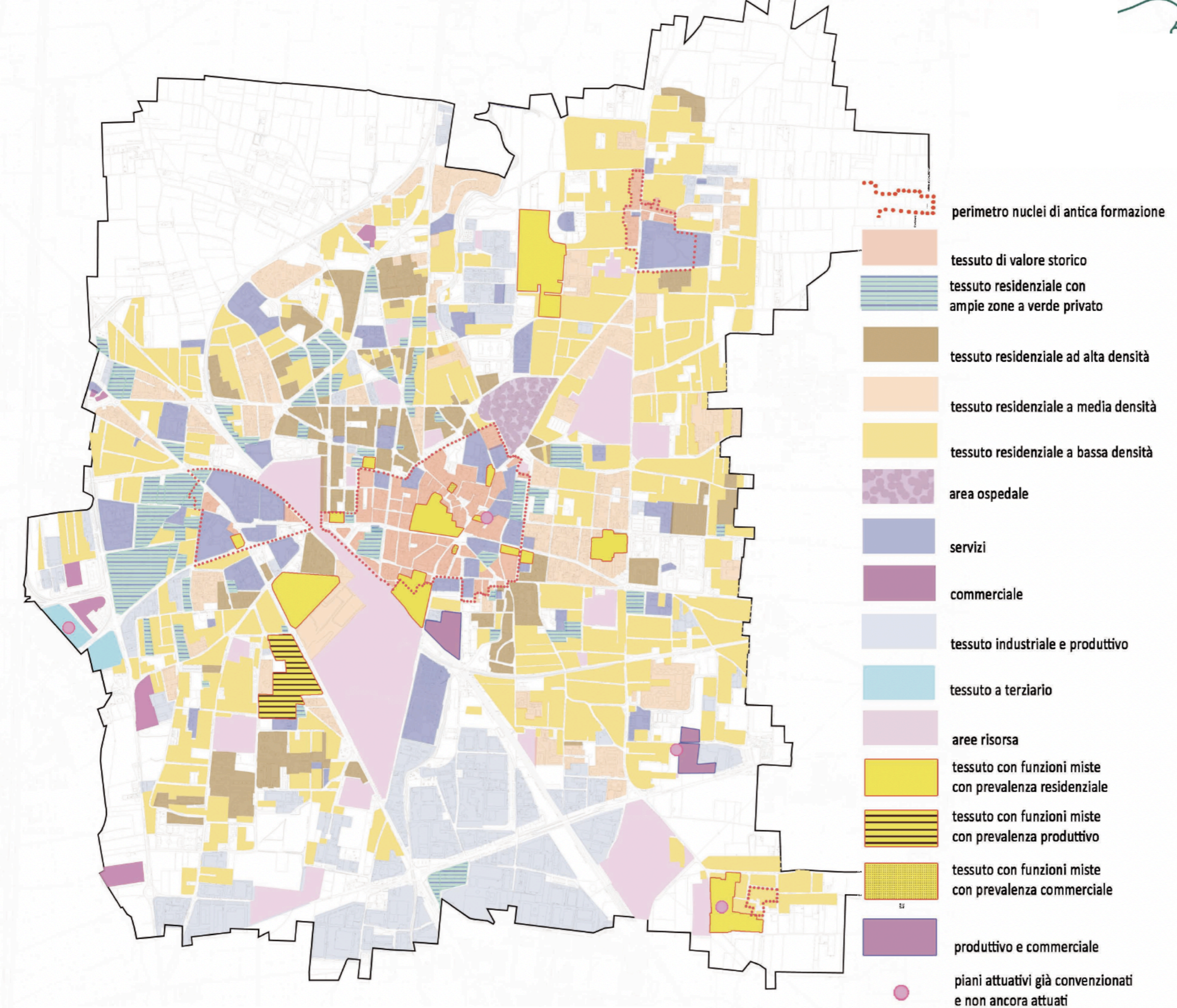


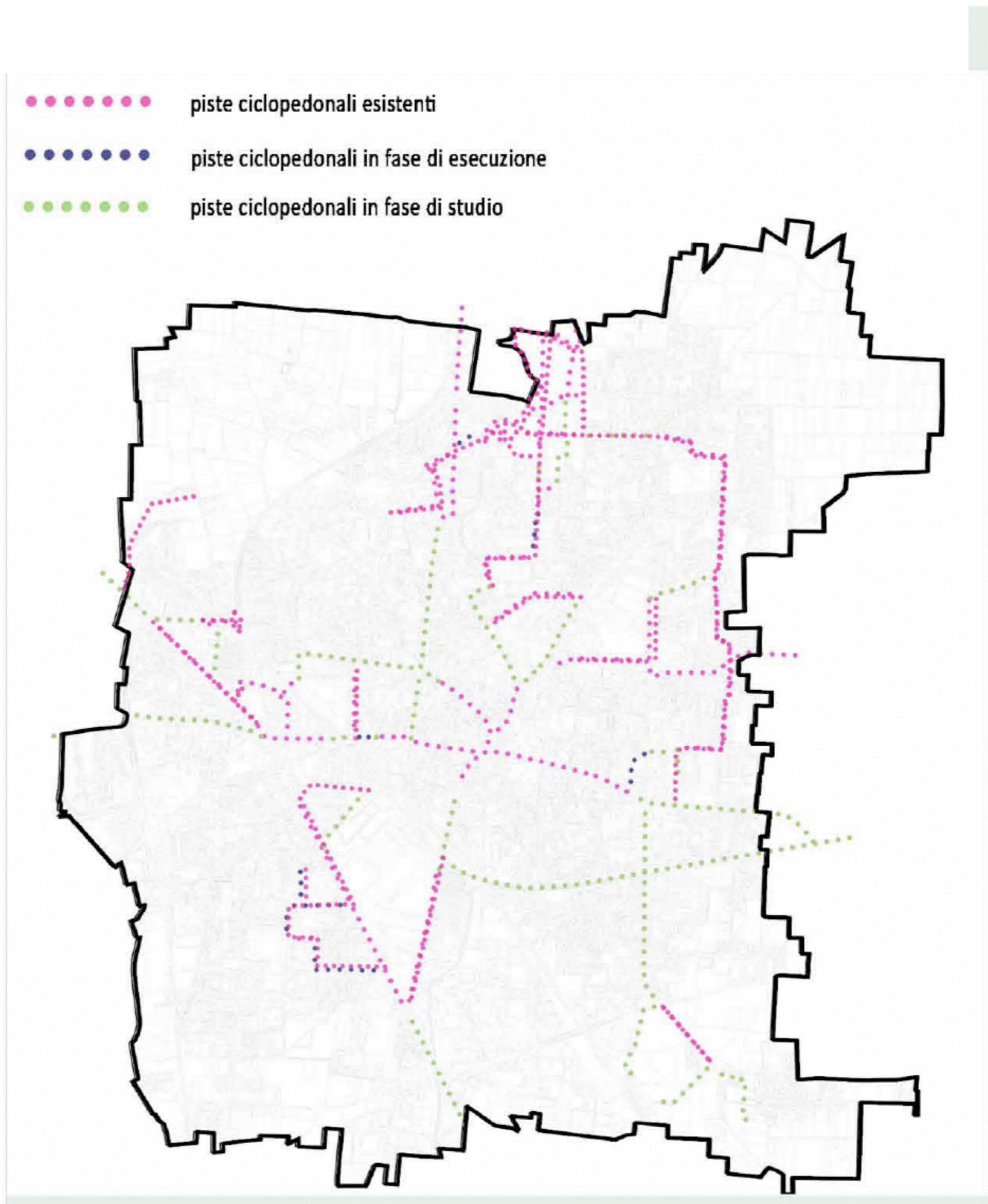
PGT Quadro conoscitivo - stralcio tavola QC\_06 Sistema ambientale locale



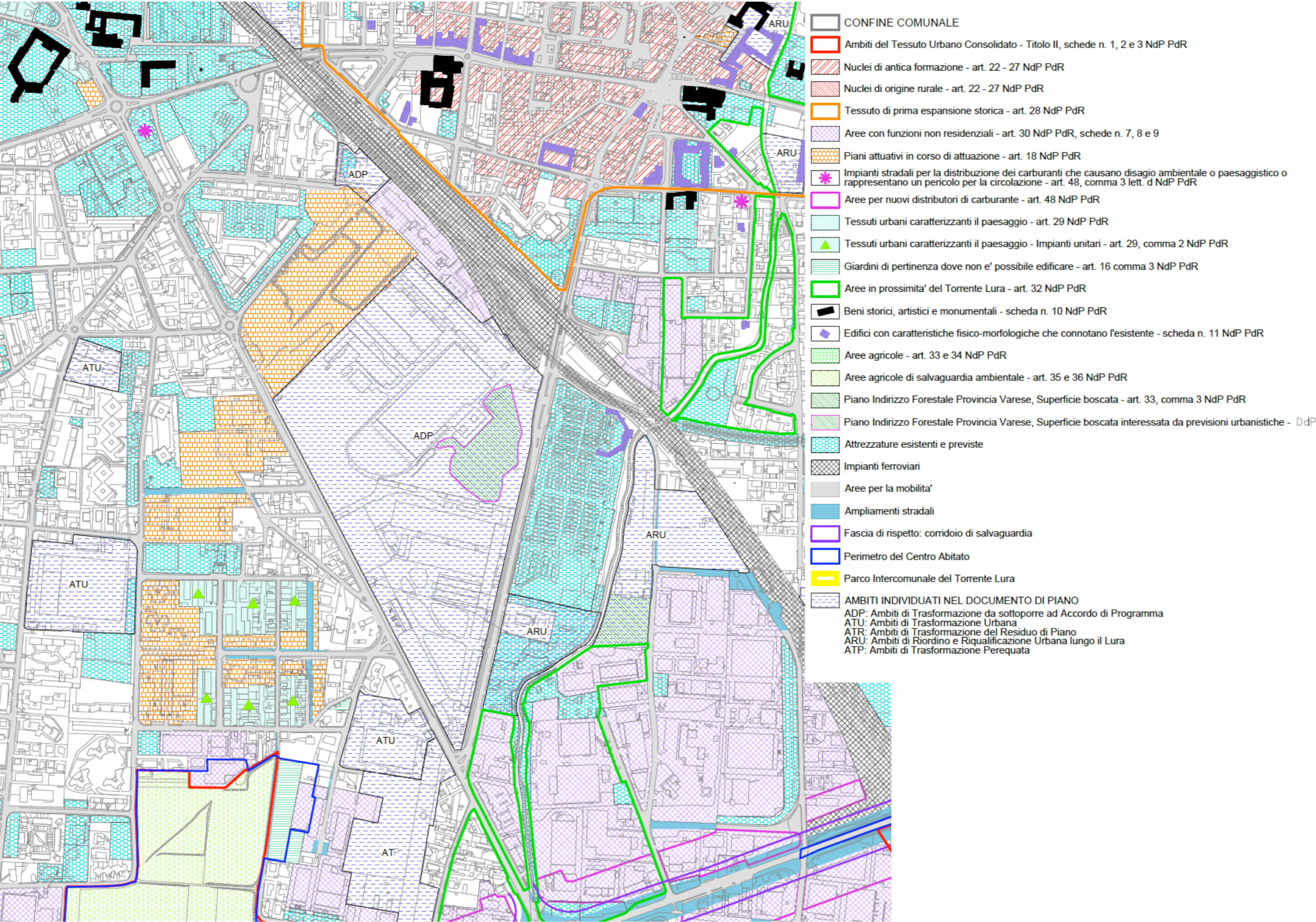
PGT Quadro conoscitivo - stralcio tavola QC\_07 Sistema mobilità locale



PGT Quadro conoscitivo - stralcio tavola QC\_08 Uso del suolo



PGT Quadro conoscitivo - stralcio tavola QC\_07 Sistema mobilità dolce



PGT Piano delle Regole - stralcio tavola PdR\_02 Individuazione degli Ambiti

COMUNE DI SARONNO		
PROGRAMMA INTEGRATO DI INTERVENTO IN VARIANTE AL PGT PROPOSTA DEFINITIVA RIQUALIFICAZIONE AREA EX ISOTTA FRASCHINI		
Proprietà <b>Saronno - Città dei Beni Comuni Srl</b>		
Gruppo di progettazione		Elaborato
<b>CZA - Cino Zucchi Architetti</b>		<b>Inquadramento territoriale</b>
Paolo Pomodoro Architetto		<b>Piano di Governo del Territorio - PGT</b>
GEOlogica		<b>Quadro conoscitivo</b>
Manens SpA		<b>Piano delle Regole</b>
Francesco Radrizzani Agronomo e Idrogea Servizi		data giugno 2024
Studio tecnico topografico Paolo Colombo		revisione 00 - 00.00.0000 00 - 00.00.0000 00 - 00.00.0000 00 - 00.00.0000
Systematica Srl		Tavola <b>IT05</b>
Ammlex - Amministrativisti Associati		disegno redatto da PP