

COMUNE DI SARONNO

PROGRAMMA INTEGRATO DI INTERVENTO IN VARIANTE AL PGT  
PROPOSTA DEFINITIVA  
RIQUALIFICAZIONE AREA EX ISOTTA FRASCHINI

Proprietà

Saronno Città dei Beni Comuni Srl



Gruppo di progettazione

CZA - Cino Zucchi Architetti

Paolo Pomodoro Architetto

GEOlogica

Manens S.p.A.

Francesco Radrizzani Agronomo  
e Idrogea Servizi

Studio tecnico topografico  
Paolo Colombo

Systematica S.r.l.

Ammlex - Amministrativisti Associati

Elaborato

Documentazione fotografica  
ambito PII

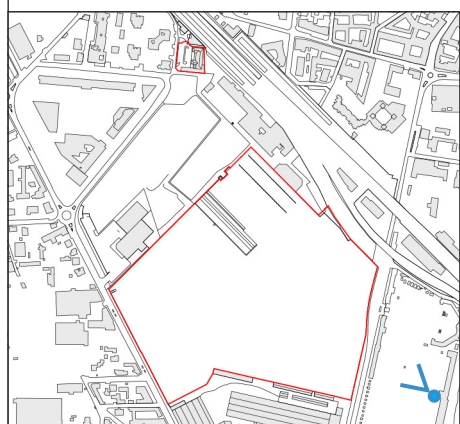
luglio 2024

revisione

00 - 00.00.0000	00 - 00.00.0000
00 - 00.00.0000	00 - 00.00.0000

Tavola

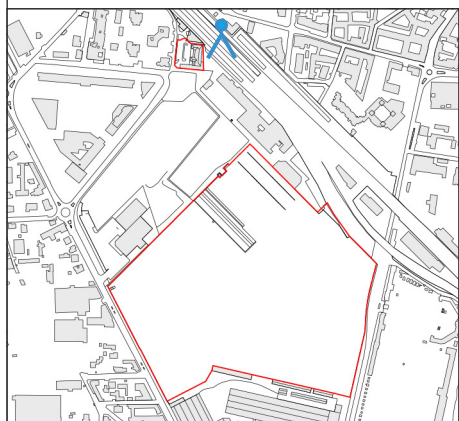
SF01



**Immagine 1**

Vista aerea dell'area di progetto da sud-est, sul lato di Via Milano





## Immagine 2

Vista aerea dell'area di progetto da nord, in vicinanza della stazione ferroviaria

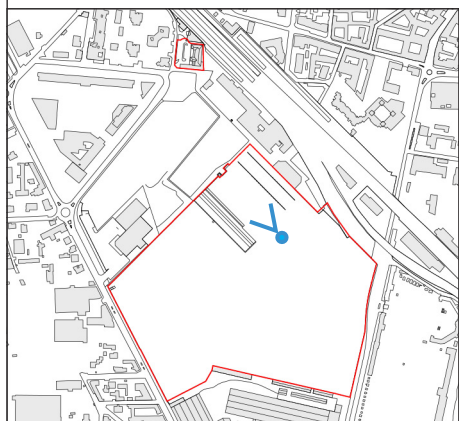




### Immagine 3

Pilastrì conservati del carroponte (sinistra) e muro di confine nord-est (destra)

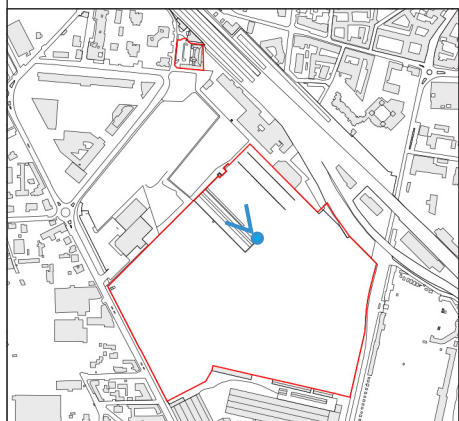




#### Immagine 4

Scavi delle operazioni di bonifica, edificio “1880” (sinistra), muro di confine nord-ovest e ciminiera (centro), pilastri conservati del carroponte (destra)

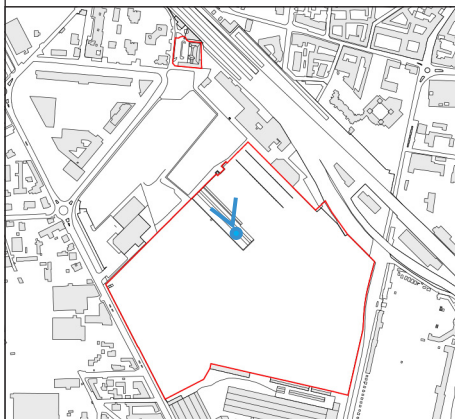




**Immagine 5**

Strutture conservate dell'edificio "1880" (sinistra)

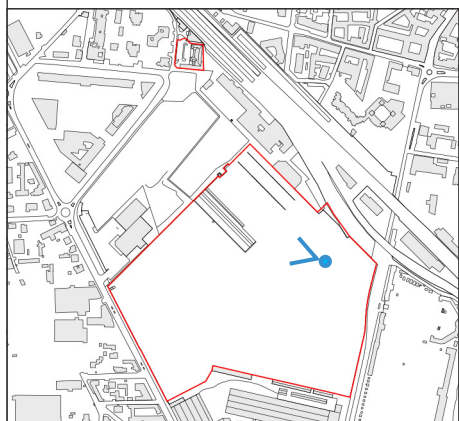




**Immagine 6**

Interno dell'edificio "1880"

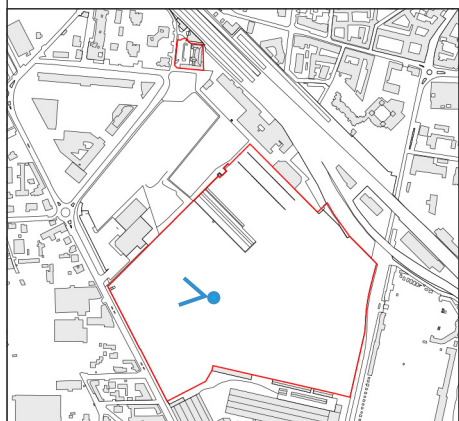




**Immagine 7**

Scavi delle operazioni di bonifica e angolo est dell'edificio "1880"

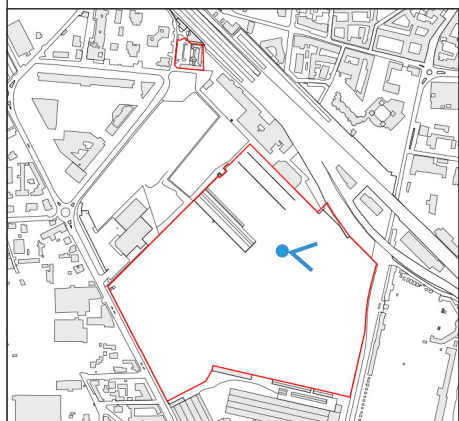




**Immagine 8**

Scavi delle operazioni di bonifica e alberi esistenti nell'angolo ovest dell'area di progetto

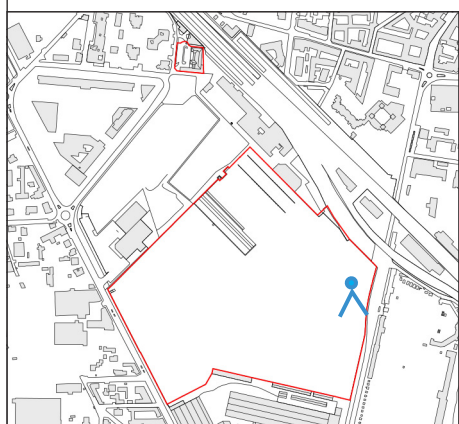




**Immagine 9**

Scavi delle operazioni di bonifica

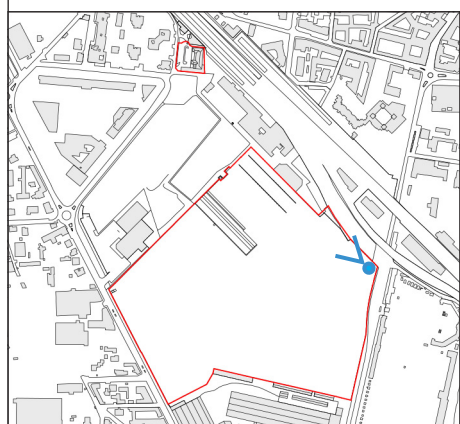




**Immagine 10**

Muro di confine sud-est su Via Milano (sinistra) e alberi esistenti del bosco (destra)

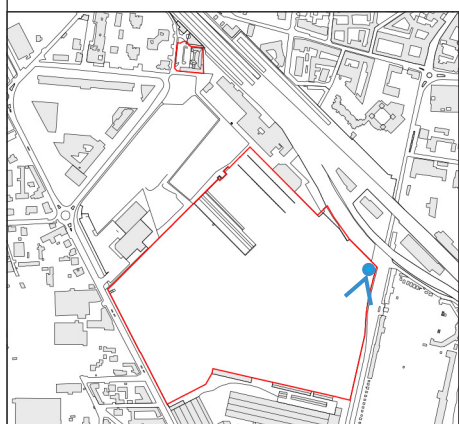




**Immagine 11**

Muro di confine nord-est

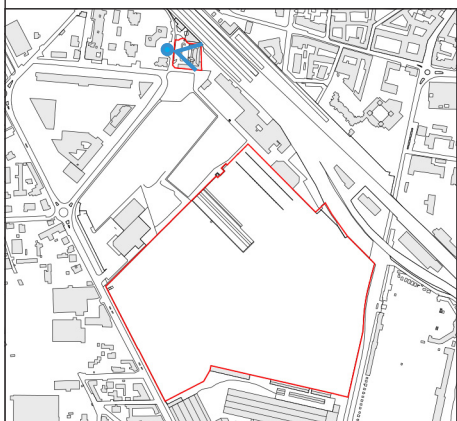




**Immagine 12**

Muro di confine sud-est





**Immagine 13**

Fronte principale della ex Scuola "Bernardino Luini"





**Immagine 14**

Ex Scuola "Bernardino Luini" e aree esistenti a parcheggio