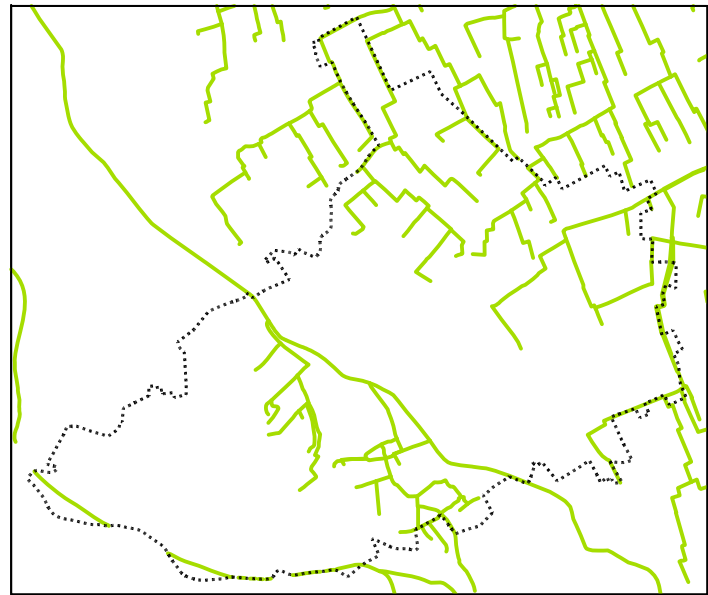
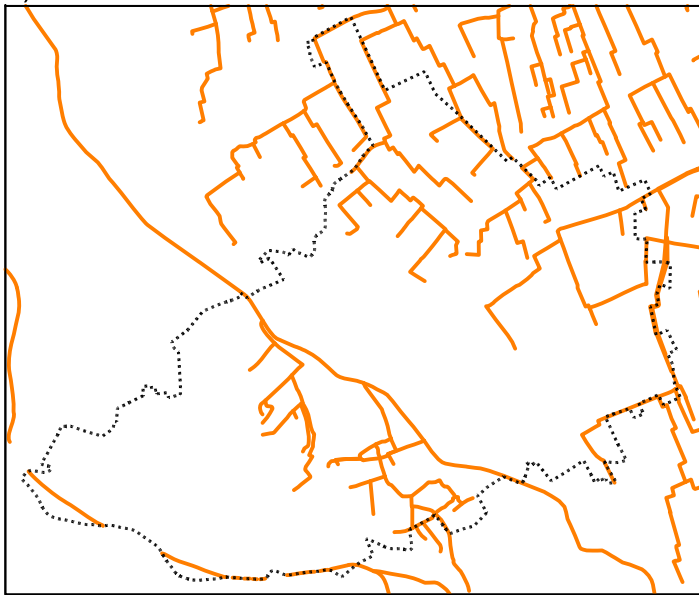


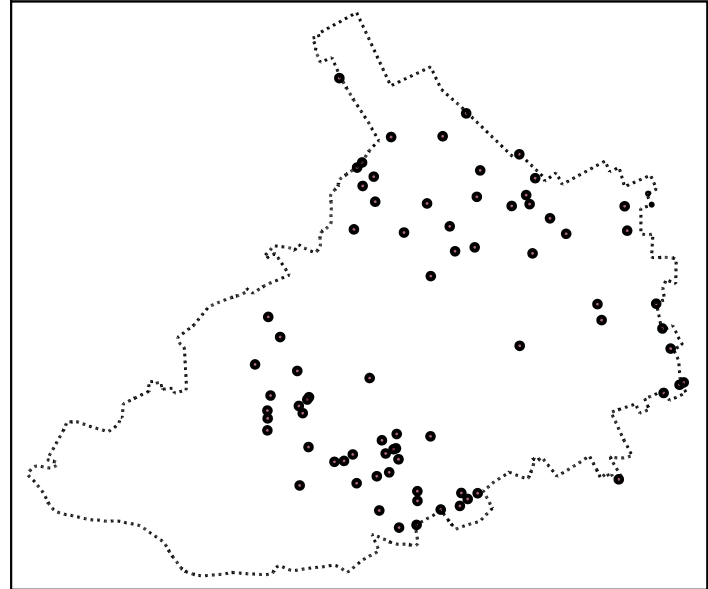
1) ELEMENTI IDRICI



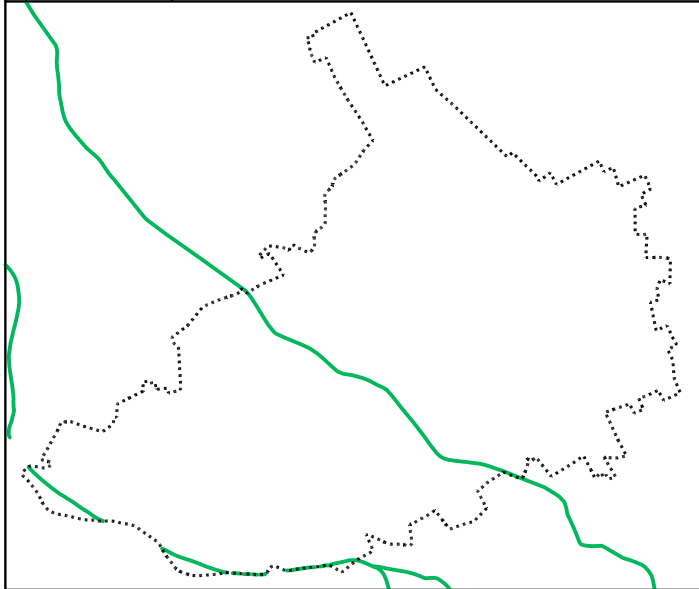
2) TRATTI IDRICI



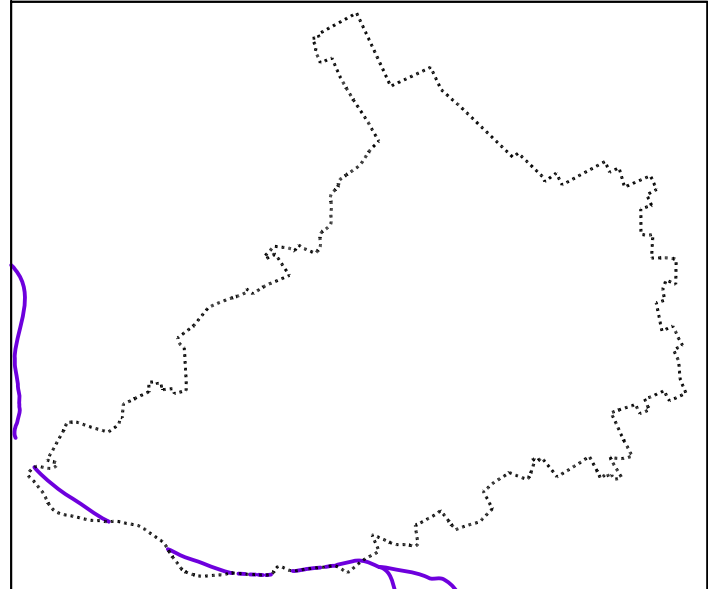
3) NODI IDRICI



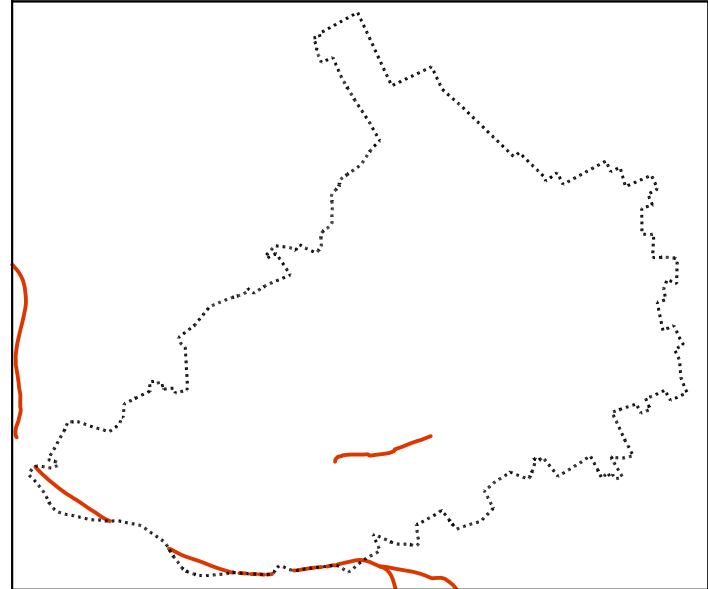
4) Corsi acqua PIANO di GESTIONE



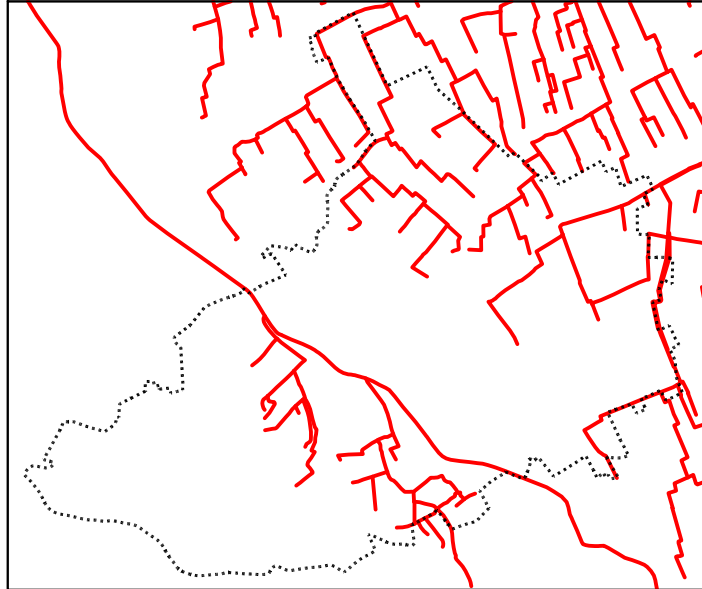
5) Corsi acqua RIP



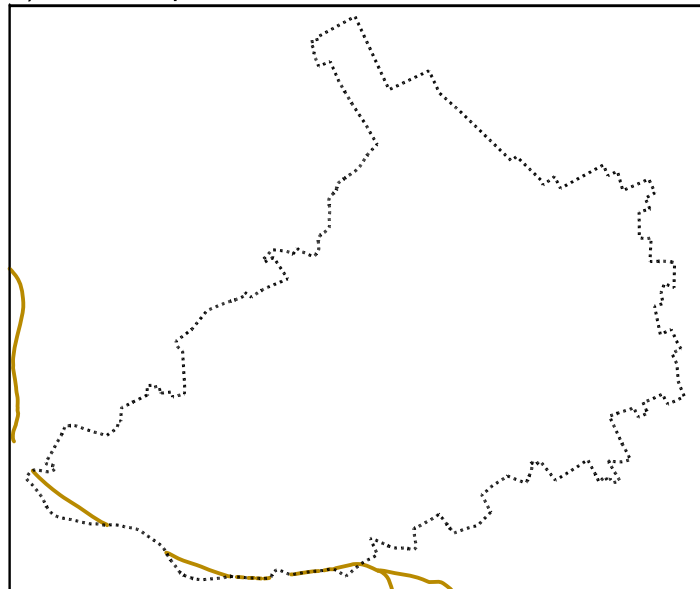
6) Corsi acqua SIBA



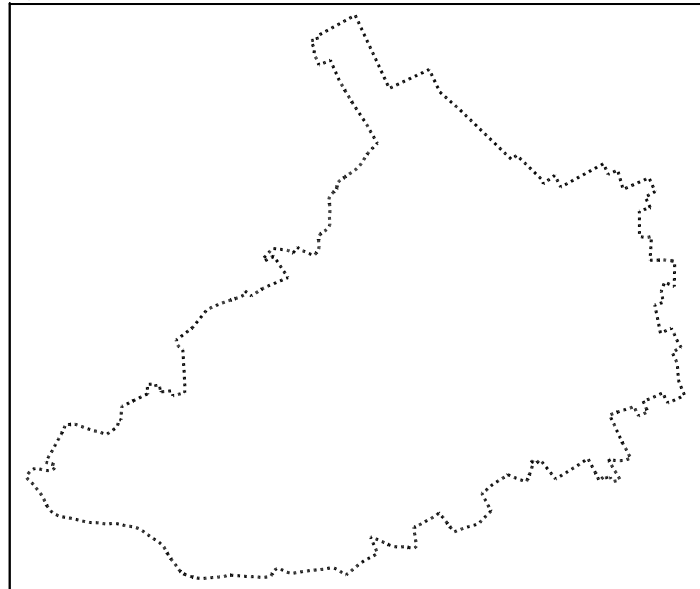
7) Corsi acqua SIBITER



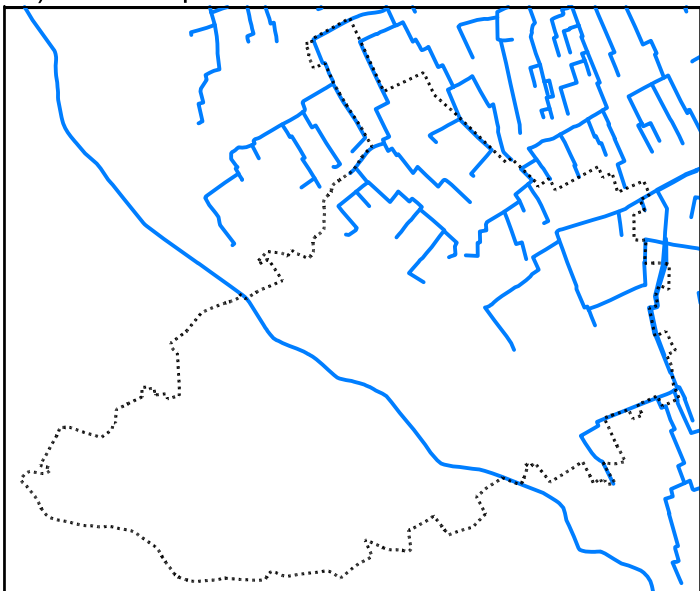
8) Corsi acqua AIPO



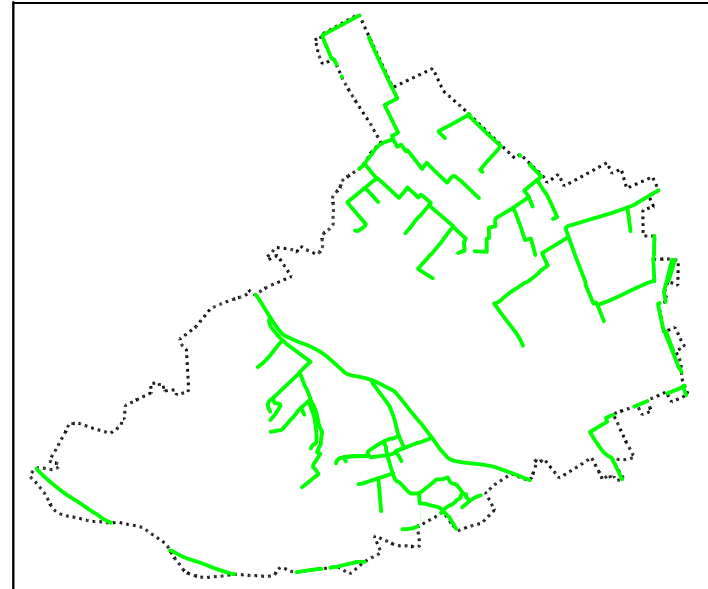
9) Corsi acqua RIM



10) Corsi acqua RIB



ID_CTR12



COMUNE DI
ROBECCHETTO CON INDUNO (MI)

INDIVIDUAZIONE DEL RETICOLO IDRICO MINORE

ai sensi della
L.R. 1/2000 - D.G.R. XI/4439 del 30 / 11 / 2015 - L.R. n. 4 del 15 / 03 / 2016
D.G.R. XI/7581 del 18 / 12 / 2017 - D.G.R. XI/698 del 24 / 10 / 2018

RELAZIONE TECNICA

LEGENDA

- Confine comunale
- Corsi d'acqua del Reticolo Idrico Master Regione Lombardia ubicati nel territorio comunale di Robecchetto con Induno
Shape ID_CTR12
- Nodi idrici

ELEMENTI MAPPATI NEL RETICOLO IDRICO MASTER

Relativamente al Reticolo Idrico Master, scaricabile dal Sito di Regione Lombardia Polizia Idraulica - Reticolo Idrico Minore, nell'ambito del territorio comunale di Robecchetto con Induno (MI), sono contenuti i seguenti elementi della banca dati del RIRU (Reticolo Idrografico Regionale Unificato - *shape file*) così distinti:

- ID_CTR12:

- 1) Elementi idrici;
- 2) Tratti idrici;
- 3) Nodi idrici;
- 4) Corsi Acqua Piano di Gestione;
- 5) Corsi Acqua RIP;
- 6) Corsi Acqua SIBA;
- 7) Corsi Acqua SIBITER;
- 8) Corsi Acqua AIPO;
- 9) Corsi Acqua RIM (shape vuoto);
- 10) Corsi Acqua RIB;

- NON PRESENTI

SOVRAPPOSIZIONE DEL RETICOLO IDRICO MASTER REGIONE LOMBARDIA CON L'AEROFOTOGRAMMETRICO COMUNALE

COMM. 22.17 Dic. 2018 Scala 1:10000 ALL. 1



Dott. **Alberto Venegoni** - GEOLOGO
Via P. Mica 11, 20023 Cerro Maggiore (MI)
Tel. 0331-421978 - Fax. 0331-1688636
e-mail: studiovenegoni@soilwater.it

