



PIANO DI PROTEZIONE CIVILE

Piano di emergenza frana PAI F-02-0782
S.P. n.108 La Marcella

scala 1:5.000

Regione Marche
Comune di Montecalvo in Foglia










Soggetto realizzatore

Professionista incaricato:
Ph.D. Geol. Cesare Bisiccia

Data

ottobre 2025

LEGENDA

- Elementi per la gestione del piano di emergenza
- Cancelli di divieto

 - Cancelli di traffico regolamentato

 - Strada a traffico interdetto

 - Strada a traffico regolamentato

 -  Superficie utilizzabile per atterraggio elicotteri
 -  Centro Operativo Comunale (COC)
 - Area di attesa della popolazione (primo soccorso)
 indicazione n. Area di attesa

