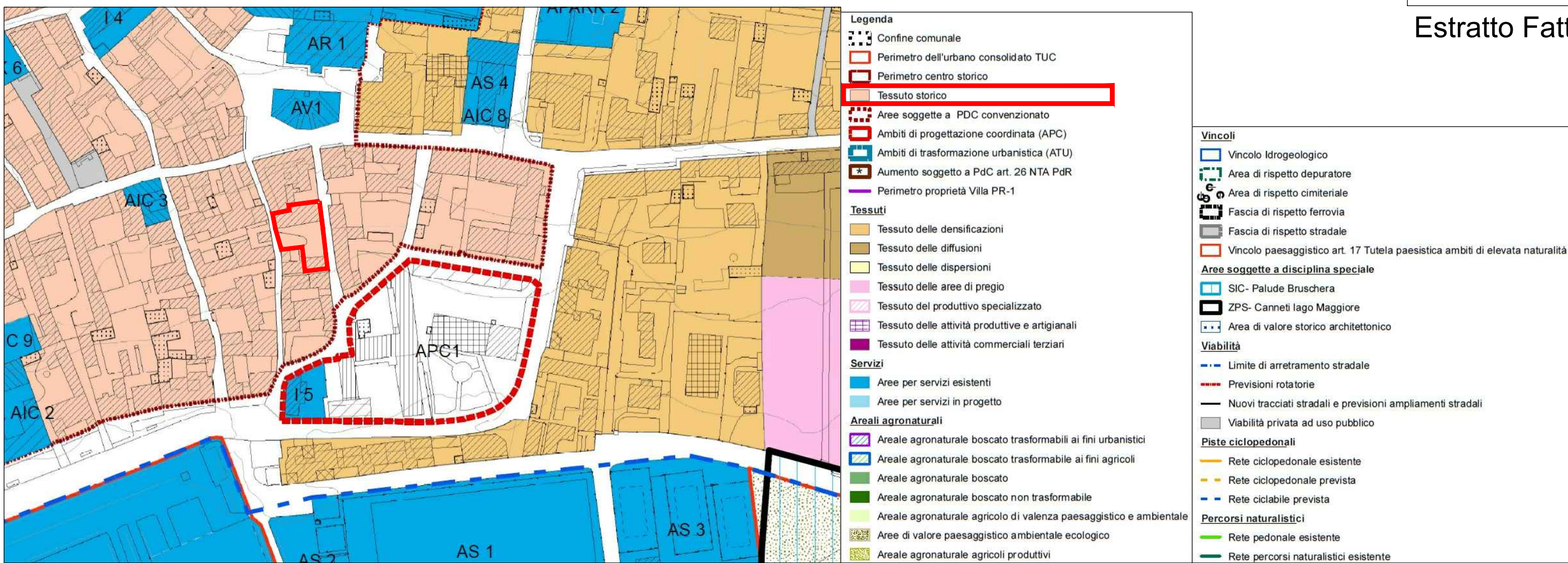


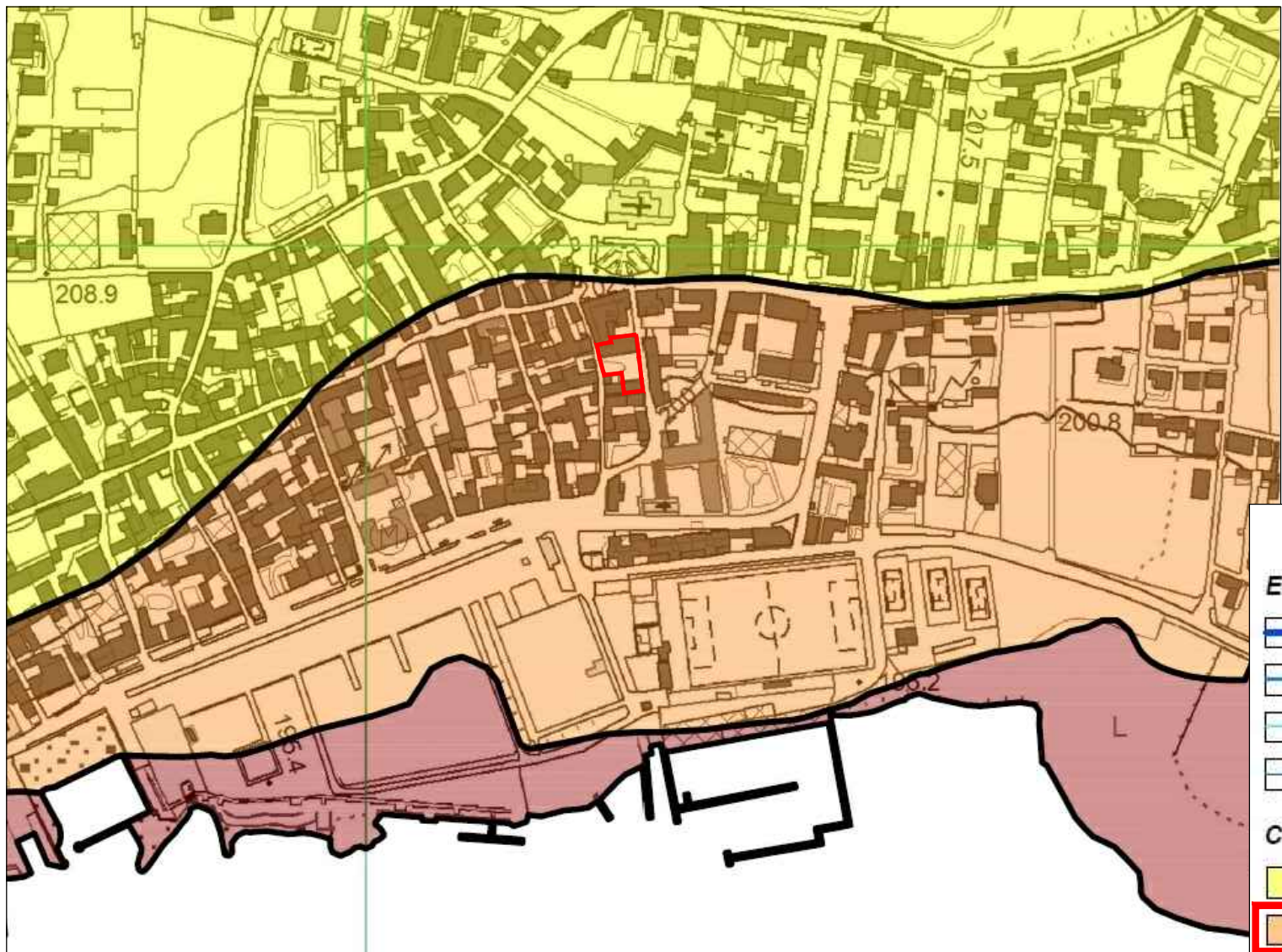
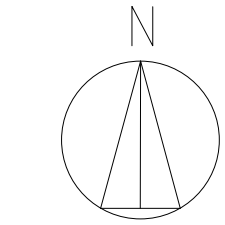
Estratto Vincoli



Estratto Azzonamento



Vista satellitare



Estratto Fattibilità Geologica



ESTRATTO DI MAPPA



Estratto Sensibilità paesistica

Comune di Angera  
Provincia di Varese

PROGETTO DI RECUPERO EDIFICIO ESISTENTE  
Sito in Via Don Carlo Gerosa n.10

INQUADRAMENTO TERRITORIALE

IL COMMITTENTE:  
  
IL PROGETTISTA:

PROGETTISTI	COMMITTENTE	DATA
Arch. Walter Panzeri	NUOVA ANGERA S.R.L. Via XX settembre, 24 Milano (MI)	Ottobre 2025
Indirizzo cantiere	INDIRIZZO CANTIERE	SCALA
Indirizzo cantiere	Via Don Carlo Gerosa n.10 - Angera (VA)	
COLLABORATORI	DATI CATASTALI	AGG.
Arch. Innocenti Walter Mario Geom. Ravasio Shana	fg. 7 mapp. 1023	-
AGG.	DATA	DESCRIZIONE
1	00.00.0000	MOTIVAZIONE1
2	00.00.0000	MOTIVAZIONE2
3	00.00.0000	MOTIVAZIONE3
4	00.00.0000	MOTIVAZIONE4
5	00.00.0000	MOTIVAZIONE5
TAV.		

00