



PIANO REGOLATORE GENERALE

Variante non sostanziale
Zone a destinazione produttiva D1 e D2

Sindaco
Dott. Lorenzo Perrini

Assessore all'Urbanistica
Mario Luigi Convertini

RUP Dirigente III Settore - Natura e strutture
Ing. Angela Bomba

Progettista
Arch. Gianluca Andreassi

Gruppo di lavoro
Arch. Pian. Andrea Tassinari

adeguato alle controdeduzioni


T.04

Il sistema delle tutele e la
zonizzazione della Variante al PRG:
elettrodotto e relativa fascia di rispetto


scala: 1:2.000


ottobre 2025

Variante al PRG - Nuova perimetrazione Zone D


 Nuova perimetrazione - Variante al PRG zone D1 e D2

Il tracciato dell'elettrodotto e la relativa area di rispetto


 Tracciato dell'elettrodotto


 Area di rispetto dell'elettrodotto

Variante al PRG - Zone D: zonizzazione

 Zona D1 - Area compromessa a prevalente destinazione residenziale


 Zona D1 - Attività produttive esistenti

 Zona D1 - Lotto libero


 Zona D1 - Ambito della trasformazione


 Zona D1 - Area pubblica


 Zona D1 - Area pubblica di progetto

 Zona D2 - Area compromessa a prevalente destinazione residenziale

 Zona D2 - Attività produttive esistenti

 Zona D2 - Lotto libero

 Zona D2 - Area pubblica

 Viabilità di progetto - Giacitura del nuovo tracciato

 Viabilità di progetto - Fascia di salvaguardia del nuovo tracciato

