

Sindaco
Dott. Lorenzo Perrini

Assessore all'Urbanistica
Mario Luigi Convertini

RUP Dirigente III Settore - Natura e strutture
Ing. Angela Bomba

Progettista
Arch. Gianluca Andreassi

Gruppo di lavoro
Arch. Pian. Andrea Tassinari

T.03


Il sistema delle tutele e la
zonizzazione della Variante al PRG:
le previsioni del PAI e del PTA


scala: 1:2.000

ottobre 2025

 Nuova perimetrazione - Variante al PRG zone D1 e D2


PAI - Elementi di pericolosità idraulica


 Area ad alta pericolosità idraulica - AP

 Area a media pericolosità idraulica - MP

 Area a bassa pericolosità idraulica - BP

PAI - Elementi di pericolosità geomorfologica

 Area a pericolosità geomorfologica molto elevata - PG3

 Area a pericolosità geomorfologica elevata - PG2

Piano di tutela delle Acque

PTA - Aree di tutela quali-quantitativa

Variante al PRG - Zone D: zonizzazione

	Zona D1 - Area compromessa a prevalente destinazione residenziale
	Zona D1 - Attività produttive esistenti
	Zona D1 - Lotto libero
	Zona D1 - Ambito della trasformazione
	Zona D1 - Area pubblica
	Zona D1 - Area pubblica o di uso pubblico di progetto
	Zona D2 - Area compromessa a prevalente destinazione residenziale
	Zona D2 - Attività produttive esistenti
	Zona D2 - Lotto libero
	Zona D2 - Area pubblica

■■■■■■■■■■ Viabilità di progetto - Giacitura del nuovo tracciato

----- Viabilità di progetto - Fascia di salvaguardia del nuovo tracciato

