MASAINAS

PIANO PARTICOLAREGGIATO DEL CENTRO STORICO E MATRICE DELL'INSEDIAMENTO IN ADEGUAMENTO AL PIANO PAESAGGISTICO REGIONALE

Comune di Masainas

Il Sindaco: dott. Gian Luca Pittoni

Responsabile del servizio:
Geom. Gianfranco Diana

Redatto da: arch. Franco Galdieri

Gruppo di lavoro:
Produzioni e Servizi Tecnici s.r.l.
arch. Giovanni Galdieri
arch. Stefania Nuddia
arch. pian. jr Miriam Cambuli
geom. Antonio Curreli
arch. Luca Zaro
arch. Massimo Matta
geom. Mariano Boi

D_2_2b_Planivolumetrico di progetto
Is Fiascus - Comparti 4 e 5, Is Cuccus - Comparto 6, Medau Sabiu - Comparto 7, Canigonis - Comparti 8 - 9 - 10, Is Murronis - Comparto 11, Is Solinas - Comparti 12 -13

scala 1:1000

Luglio 2025

LEGENDA

- 1 — Comparto
- Perimetrazione dell'area di Piano
- Limite delle unità edilizie
- Linee di divisione tra i volumi elementari
- Linea di divisione delle unità edilizie
- R — Fabbricato in stato di rudere
- 1 — Numero dell'unità edilizia (U.E.)
- 1 — Numero del volume elementare (v.e.)
- Divisione proposta
- Accorpamenti U.E. proposti

Consistenze - Edilizia di base

- 1 livello di piano
- 1,5 livelli di piano
- 2 livelli di piano
- 2,5 livelli di piano
- 3 livelli di piano
- 3,5 livelli di piano
- Demolizione di fabbricati esistenti

Is Murronis - Comparto 11

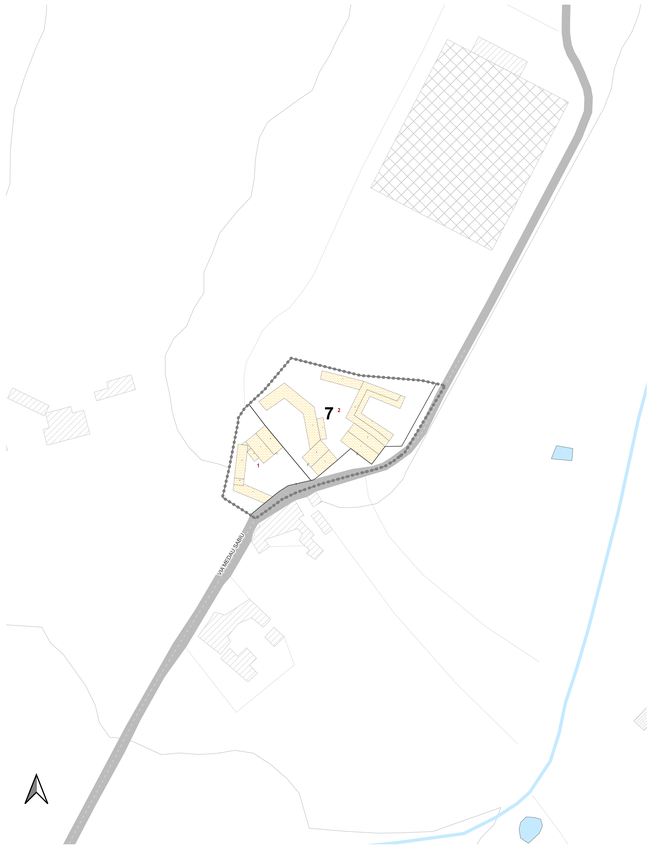

Medau Sabiu - Comparto 7

Is Fiascus - Comparti 4 - 5

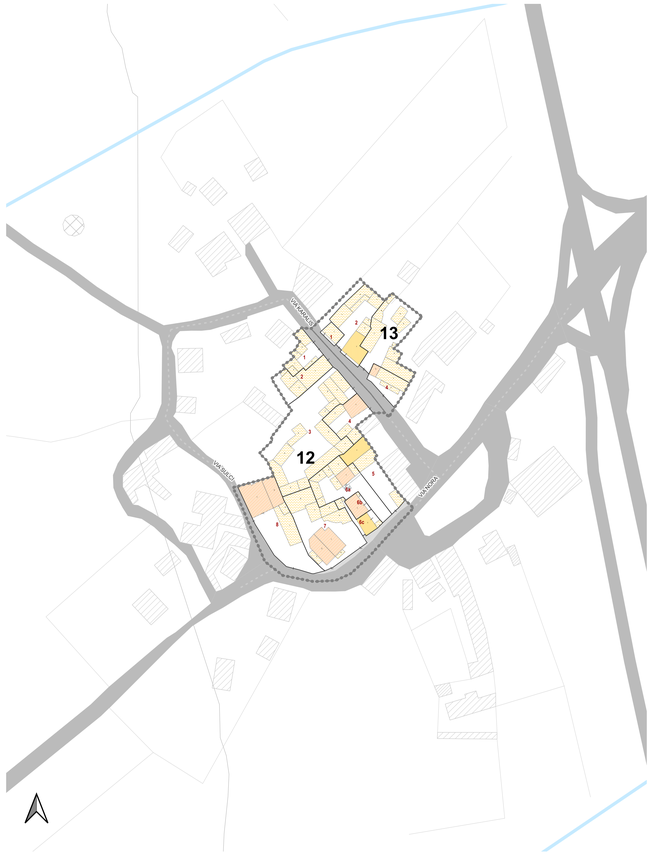

Is Solinas - Comparti 12 - 13

Cannigonis - Comparti 8 - 9 -10

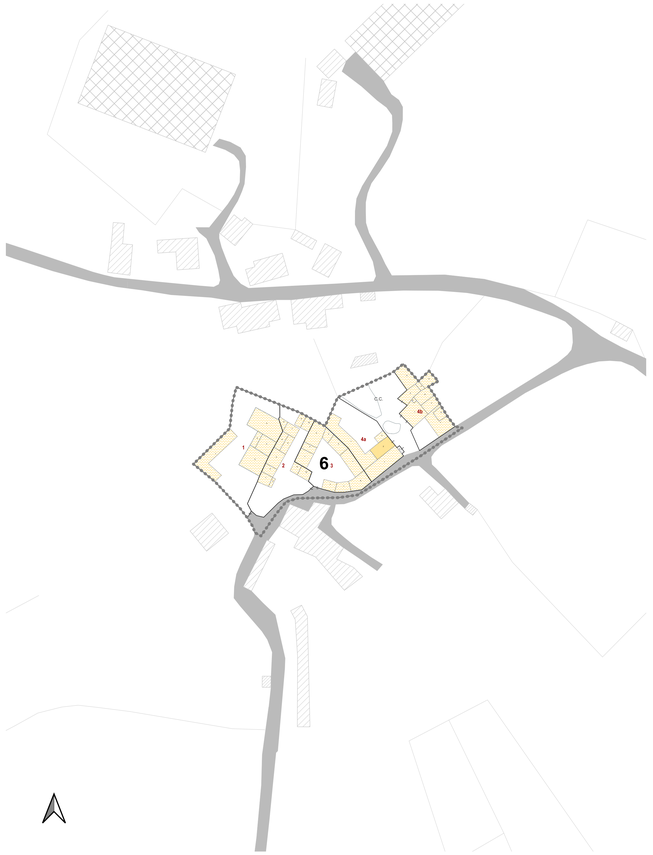

Is Cuccus - Comparto 6