



REGIONE SICILIA

COMUNE DI COMITINI


Provincia di Agrigento



PIANO COMUNALE DI PROTEZIONE CIVILE

TAVOLA	SCALA	ELABORATO
1.1	1:25.000	Inquadramento geografico in ambito sovramunicipale

DATI GENERALI DEL COMUNE	PROGETTISTA DEL PIANO	IL SINDACO
Popolazione: 903 abitanti (31/07/2025 - ISTAT) Superficie: 21,89 km² Densità: 40,25 ab./km² Codice ISTAT: 084016 Codice catastale: C928 Prefisso telefonico: 0922 CAP: 92020	Arch. Giuseppe Grimaldi	Rag. Luigi Nigrelli
Classificazione sismica e climatica	COLLABORATORI	
Zona sismica: 3 (comunità bassa) Zona climatica: C Gradi Giorno: 1.077	Arch. Ignazio Intorino Arch. Daniele Gucciardo Ing. Settimio Pupilli	
Dati geografici	RESPONSABILE AREA TECNICA	RESPONSABILE DEL SERVIZIO DI PROTEZIONE CIVILE
Altitudine: 350 m s.l.m.	Ing. Giovanni Gentiluomo	Ing. Giovanni Gentiluomo
Coordinate geografiche		
sistema sennadecimale: 37° 24' 32" N - 13° 38' 38" E sistema decimale: 37.408889° N - 13.643889° E		
Ubicazione C.O.C.		
piazza Bellacera, 1 92020 Comitini (AG)		

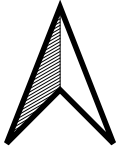



Legenda
 territorio comunale

bacini idrografici
 Platani
 San Leone

Tavolette IGM 1:25.000 da servizio SITR

Sistema di Riferimento Cartografico:
ETRS89/UTM zone 33N,
Codice EPSG: 25833


1:25.000


0 500 1.000 1.500 m

