

PIANO COMUNALE DI PROTEZIONE CIVILE

SCALA
1:10.000

ELABORATO

Vulnerabilità del territorio

DATI GENERALI DEL COMUNE

Popolazione	903 abitanti (31/07/2025 - ISTAT)
Superficie	21,89 km ²
Densità	41,25 ab./km ²
Codice ISTAT	084016
Codice catastale	C928
prefisso telefonico	0922
CAP	92020

PROGETTISTA DEL PIANO
Arch. Giuseppe Grimaldi

IL SINDACO

COLLABORATORI

Arch. Ignazio Infantino Arch. Daniele Gucciardo
Ing. Settimo Puglisi

RESPONSABILE AREA TECNICA

Ing. Giovanni Gentiluomo

RESPONSABILE DEL SERVIZIO
DI PROTEZIONE CIVILE

DI PROTEZIONE CIVILE
Ing. Giovanni Gentiluomo

Ubicazione C.O.C.
piazza Bellacera 1

92020 Comitini (AG)

Legenda

 territorio comunale

 Edificato

viabilità

||| Ferrovie

 Strada Statale


== Strada Provinciale


 Altre strade

PAI - pericolosità geomorfologica

 P1 - moderata

 P2 - media

 P3 - elevata

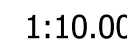
 P4 - molto elevata

PAI - rischio geomorfologico

 R1 - moderato

 R2 - medio

Sistema di Riferimento Cartografico:
ETRS89/UTM zone 33N,
Codice EPSG: 25833



0 250 500 750 m

