









TAVOLA	SCALA	ELABORATO
4.2 S	1:10.000	Rischio incendio di interfaccia

DATI GENERALI DEL COMUNE	PROGETTISTA DEL PIANO	IL SINDACO
Popolazione: 903 abitanti (31/07/2025 - ISTAT) Superficie: 21,89 km² Densità: 41,25 ab./km² Codice ISTAT: 084016 Codice catastale: C938 prefisso telefonico: 0922 CAP: 92020	Arch. Giuseppe Grimaldi	Rag. Luigi Nigrelli
Classificazione sismica e climatica Zona sismica: 3 (comunità bassa) Zona climatica: C Gradi Giorno: 1077	COLLABORATORI Arch. Ignazio Infantino Arch. Daniele Gucciardo Ing. Settimio Puglisi	
Dati geografici Altitudine: 350 m s.l.m.	RESPONSABILE AREA TECNICA Ing. Giovanni Gentiluomo	RESPONSABILE DEL SERVIZIO DI PROTEZIONE CIVILE Ing. Giovanni Gentiluomo
Coordinate geografiche sistema sessagesimale: 37° 24' 32" N - 13° 38' 38" E sistema decimale: 37.408889° N - 13.643889° E		
Ubicazione C.O.C.: piazza Bellacera, 1 92020 Comitini (AG)		



Legenda	
 territorio comunale	armatura territoriale
 aziende zootecniche	 antenna telefonica
ponti	 cabina elettrica
 Strada Statale	 Limite di acque lago
 Strada Provinciale	 Piscina
 Altre Strade	 aerogeneratore
 Ferrovia	 serbatoio idrico
 cancelli	 sorgente stagionale
viabilità	 pozzo
 Ferrovia	rischio incendio
 Strada Statale	 basso
 Strada Provinciale	 medio
 Altre strade	 alto
aree PPC	
 ammassamento mezzi di soccorso	
 ammassamento animali da reddito	
 attesa	
 posto medico avanzato	
 ricovero	
 ricovero BB CC	
 scarico di inerti	
 centro operativo comunale	

